

AJUNTAMENT D'ESPORLES



CATÀLEG DE PROTECCIÓ DEL PATRIMONI D'ESPORLES

març de 2014
(v.AP-03.2014)

FITXES D'ELEMENTS CATALOGATS

marès

arquitectura, paisatge i territori

VOLUM III. FITXES D'ELEMENTS CATALOGATS

Listat d'elements catalogats ordenat per codi:

CODI	DENOMINACIÓ	SÒL	LOCALITZACIÓ	NIVELL	PÀGINA
AC01/C	CASA ENTRE MITGERES	URBÀ	Carrer de Sant Pere, 39/Carrer Major,1	C	1
AC02/C	CASA ENTRE MITGERES	URBÀ	Carrer Major, 12	C	3
AC03/C	CASA ENTRE MITGERES	URBÀ	Carrer Major, 31	C	5
AC04/C	CASA EN CANTONADA	URBÀ	Carrer Major, 87	C	7
AC05/B	CASA AÏLLADA	URBÀ	Carrer Major, 118	B	9
AC06/B	CASA AÏLLADA	URBÀ	Carrer Major, 146	B	11
AC07/C	CASA ENTRE MITGERES	URBÀ	Carrer Major, 161	C	13
AC08/B	ES BALADUC	URBÀ	Carrer Major, 160	B	15
AC09/A	LA RECTORIA	URBÀ	Carrer Rectoria, 7, 9, 11	A	17
AC10/C	CASA EN CANTONADA	URBÀ	Carrer de la Rectoria, 2	C	19
AC11/C	CASA ENTRE MITGERES	URBÀ	Carrer Nou de Sant Pere, 32-32 A	C	21
AC12/C	CASA ENTRE MITGERES	URBÀ	Carrer Nou de Sant Pere, 17, 19	C	23
AC13/C	CASA ENTRE MITGERES	URBÀ	Carrer de Sa Creu, 16	C	25
AC14/A	CASA AÏLLADA	URBÀ	Plaça de la Balanguera, 5	A	27
AC15/C	CASA URBANA	URBÀ	Carrer de la Rectoria, 13	C	29
AC16/B	CA N'ARBOÇ	URBÀ	Placeta des Pla, 7	B	31
AC17/B	CASA EN CANTONADA	URBÀ	Carrer Mateu Font, 6-4	B	33
AC18/B	CAN DARDAL	URBÀ	Carrer Campanar, s/n	B	35
AC19/B	CAN TERRETA	URBÀ	Plaça d'Espanya, 5, Mossen Alcover, 2	B	37
AC20/B	S'HOSTAL	URBÀ	Carrer Costa de Sant Pere, 8	B	39
AC21/C	CAN CALÍ	URBÀ	Carrer Major, 107	C	41
AC22/C	CASES DE SA CIMENTERA DE CANET	RÚSTIC	Carretera S'Esglaieta-Esporles, km 2,1	C	43
AC23/C	CASA DE LA VILA	URBÀ	Plaça d'Espanya, 1	C	45
AC24/B	CASA EN CANTONADA	URBÀ	Carrer Joan Riutort, 35-37/Cotoner	B	47
AC25/C	CASA EN CANTONADA	URBÀ	Carrer Mestre Munar, 30	C	49
AC26/C	CASA EN CANTONADA	URBÀ	Carrer de Sa Creu, 1, cantonada Carrer Nou de Sant Pere	C	51
AC27/B	CASA EN CANTONADA	URBÀ	Carrer Joan Riutort, 40	B	53
AC28/C	CASA ENTRE MITGERES	URBÀ	Carrer Passeig del Rei, 8	C	55
AC29/B	CA SA CATALANA	URBÀ	Costa de Son Tries, 6	B	57
AC30/C	S'ESCORXADOR	URBÀ	Mossèn Alcover, 17	C	59
AC31/C	CASA DES POBLE	URBÀ	Carrer Casa des Poble, 8	C	61
AC32/B	CASA SEMIAÏLLADA	URBÀ	Carrer Mestre Munar, 22 i 24	B	63
AC33/C	CASA ENTRE MITGERES	URBÀ	Carrer Balladors, 13	C	65
AC34/C	CASA ENTRE MITGERES	URBÀ	Carrer Balladors, 20	C	67
AC35/B	CAN GOMES	URBÀ	Carrer Joan Riutort, 2-4, cantonada Carrer Jaume I	B	69
AC36/B	CASA AÏLLADA	URBÀ	Carrer de la Pau, 2	B	71
AC37/C	CASA ENTRE MITGERES	URBÀ	Carrer del Sol, 6	C	73
AC38/C	ESCOLES VELLES	URBÀ	Carrer Miquel Marqués, 21	C	75
AC39/A	JARDINS DE CANET	RÚSTIC	Carretera S'Esglaieta-Esporles, km 1,3	A	77
AC40/B	CASA EN CANTONADA	URBÀ	Carrer Joan Riutort, 33, cantonada Carrer Cotoner, 1	B	79
AC41/C	CAN MAS	URBÀ	Carreró de la Soledat, 5	C	81
AC42/C	CASA ENTRE MITGERES	URBÀ	Carrer de la Vilanova, 85	C	83
AC43/B	CASA AÏLLADA	URBÀ	Carrer de Son Comes, 6	B	85
AC44/C	CASA ENTRE MITGERES	URBÀ	Carrer de la Beata, 6	C	87
AC45/B	CASA ENTRE MITGERES	URBÀ	Carrer Joan Cabot, 29-31	B	89
AC46/B	CASA EN CANTONADA	URBÀ	Carrer Vilanova, 77	B	91
AC47/C	CASA ENTRE MITGERES	URBÀ	Carrer de la lluna, 6	C	93
AC48/C	CASA ENTRE MITGERES	URBÀ	Carrer de la Lluna, 8	C	95
AC49/A	ARC DE S'ESGLEIETA	URBÀ	Carrer Principal	A	97
AC50/B-A	CASES DE SON DAMETO	RÚSTIC	Camí de son Dameto	B-A	99
AC51/B	CASES DE SON CABASPRE	RÚSTIC	Camí de Son Cabaspres	B	101
AC52/B	CASES DE SON SIMONET	RÚSTIC	Camí de Son Simonet	B	103
AC53/A	CASES DE SA GRANJA	RÚSTIC	Carretera Puigpunyent-Esporles, km 9,9	A	105

AC54/B	CASES DE SA CASA NOVA	RÚSTIC	Camí de Sa Casa Nova	B	107
AC55/B	CASES DE SON POQUET	RÚSTIC	Carretera de Sobremunt, km 2	B	109
AC56/B	CASES DE SON FERRÀ	RÚSTIC	Carretera de Sobremunt, km 2,4	B	111
AC57/B	ES POUET DE SON FERRÀ	RÚSTIC	Carretera de Sobremunt, km 2,7	B	113
AC58/A	JARDINS DE SA GRANJA	RÚSTIC		A	115
AC59/B	CASES DE SON TRIES	RÚSTIC	Carretera de Sobremunt, km 0,4	B	117
AC60/B-A	CASES DE SON QUINT	RÚSTIC	Carretera S'Esgleieta Esporles, km 4,2	B-A	119
AC61/B	CASES DE SON COLL	RÚSTIC	Carretera Establiments Esporles, km 10,1	B	121
AC62/B	CASES DE SON MAS	RÚSTIC	Camí de Son Mas	B	123
AC63/B	CASES DES RAFAL	RÚSTIC	Camí des Rafal	B	125
AC64/B-A	CASES DE BELLAVISTA	RÚSTIC	Costa de Sant Pere	B-A	127
AC65/C	CASES DE SON GALCERAN	RÚSTIC	Carrer Joan Riutort	C	129
AC66/B	CASES DE SON MIRALLES	RÚSTIC	Camí des Pinar de Canet	B	131
AC67/B	CASES DE SES PLANES	RÚSTIC	Carretera S'Esgleieta-Esporles, km 2,5	B	133
AC68/B	CASES DE SES ROTES	RÚSTIC	Carretera S'Esgleieta Esporles, km 2,6	B	135
AC69/B	CASES DE CAN MANENT	RÚSTIC	Camí de Sobremunt	B	137
AC70/B-A	CASES D'ES POUET DE SOBREMUNT	RÚSTIC	Camí de Sobremunt	B-A	139
AC71/B	CASES DES VERGER	RÚSTIC	Camí de Sobremunt, 4-6	B	141
AC72/B	CASES DE SOBREMUNT	RÚSTIC	Camí de Sobremunt	B	143
AC73/B	CASES DE CAN FAVA	RÚSTIC	Camí de Sobremunt	B	145
AC74/B	CASES DE SA FONT LLARGA	RÚSTIC	Sa Font Llarga	B	147
AC75/B	CASES DE SON LLABRÉS	RÚSTIC	Camí de Son Malferit	B	149
AC76/B	CASES DE SON MALFERIT	RÚSTIC	Camí de Son Malferit	B	151
AC77/B	CASES DE SON TUGORES	RÚSTIC	Carretera de Valldemossa, km 10,2	B	153
AC78/B-A	CASES DE SON ANTIC	RÚSTIC	Carretera de Valldemossa, km 11,5	B-A	155
AC79/B	CASES DE SA CASA NOVA DE CANET	RÚSTIC	Carretera de Valldemossa, km 9,5	B	157
AC80/A	CASES DE CANET	RÚSTIC	Carretera S'Esgleieta-Esporles, km 1,3	A	159
AC81/B	CASA EN CANTONADA	URBÀ	Carrer Costa de Son Trias, 9	B	161
AC82/C	CASA ENTRE MITGERES	URBÀ	Carrer Costa de Sant Pere, 6-7	C	163
AC83/B	CASA EN CANTONADA	URBÀ	Carrer Joan Riutort, 1	B	165
AR01/A	ESGLÉSIA DE SANT PERE	URBÀ	Plaça Església, s/n	A	167
AR02/A	ESGLÉSIA DE SANTA MARIA DE L'OLIVAR	URBÀ	Carretera Palma-Valldemossa, km 10,600	A	169
AR03/B	ERMITA VELLA	RÚSTIC	Pla de s'Ermida Vella	B	171
AR04/B	ERMITA DE MARISTEL·LA	RÚSTIC	Ermida de Maristella	B	173
BA01/C	CONJUNT DE CASES UNIFAMILIARS ENTRE MITGERES	URBÀ	Carrer darrera la paret, 24-36	C	175
BA02/C	CONJUNT SUBURBÀ D'ES GARROVERAL	URBÀ	Carrer Major (final) Carrer de Sant Pere, Carrer Costa i Llobera,	C	177
BA03/C	CONJUNT URBÀ DE SA VILETA	URBÀ	Carreró de sa Vileta	C	179
BA04/C	CONJUNT DE CASES ENTRE MITGERES	URBÀ	Plaça d'Espanya c/v Carrer Joan Riutort, 1	C	181
BA05/C	CASES ENTRE MITGERES AMB CARRERA	URBÀ	Carrer Major, 18-28	C	183
BA06/C	CONJUNT URBÀ CARRER JOAN RIUTORT	URBÀ	Carrer Joan Riutort, 10-22	C	185
BA07/C	CONJUNT URBÀ CARRER MESTRE MUNAR	URBÀ	Carrer Mestre Munar, 21, 23, 25.	C	187
BA08/C	CASES ENTRE MIGERES AMB CARRERA	URBÀ	Carrer Major, 52-56	C	189
BA09/C	CONJUNT URBÀ DE SON COMES	URBÀ	Son Comes	C	191
BA10/C	CONJUNT URBÀ DE S'ESGLEIETA	URBÀ	Carretera Palma-Valldemossa, km 10,600	C	193
BA11/C	CONJUNT URBÀ DE SON TORRAT	URBÀ	Son Torrat	C	195
BA12/C1	CONJUNT URBÀ CARRER PANSÀ	URBÀ	carrer Pansa	C1	197
BA13/A	COVA DELS ERMESSETS	RÚSTIC		A	199
BA14/A	FITA DE TERME	RÚSTIC	Carretera Esporles-Establiments	A	201
BA15/A	S'AVENC DEN CORBERA	RÚSTIC	Camí de Can Mayol	A	203
BA16/A	FITA DEL RAM	RÚSTIC	Fita del Ram	A	205
BA17/C	CONJUNT URBÀ CARRER RECTORIA	URBÀ	Carrer de la Rectoria	C	207
BA18/C	CONJUNT DE CASES PLACETA DE SA TEULERA	URBÀ	Placeta de sa Teulera, 1-5 Vilanova, Joan Riutort, Joan Cabot, Soledat,	C	209
BA19/C1	CONJUNT URBÀ SA VILANOVA	URBÀ	Beata, Costa des Rafal.	C1	211
BA20/C1	CONJUNT URBÀ CARRER BALLADORS	URBÀ	Carrer Balladors	C1	213
BA21/C1	CONJUNT URBÀ CARRER MAJOR	URBÀ	Carrer Major	C1	215
BA22/C	CONJUNT URBÀ CARRER MATEU FONT	URBÀ	Carrer Mateu Font	C	217
BA23/C	CONJUNT URBÀ CAS GORRIÓ	URBÀ	Carrer Torrent	C	219
BA24/C	CONJUNT URBÀ CARRER TORRENT	URBÀ	Carrer Torrent	C	221
BA25/C	CONJUNT CARRERONS CARRER MAJOR	URBÀ	Carrer Major	C	223
BC01/A	CAMÍ VELL DE PALMA	RÚSTIC	Camí Vell de Palma	A	225
BC02/A	CAMÍ DES CORREU	RÚSTIC	Camí des Correu	A	227

BC03/A	CAMÍ D'ESPORLES A VALLDEMOSSA	RÚSTIC	Camí d'Esporles a Valldemossa	A	229
BC04/A	CAMÍ DE SA FONT DE SON TRIES	RÚSTIC	Camí de sa font de Son Tries	A	231
BC05/A	CAMÍ VELL DES PORT DES CANONGE (CAMÍ DES PESCADORS)	RÚSTIC	Camí vell des Port des Canonge	A	233
BC06/A	CAMÍ DES PINAR DE CANET	RÚSTIC	Camí des Pinar de Canet	A	235
BC07/A	PAS DES CEGO	RÚSTIC	Camí Pas des Cego	A	237
BC08/A	CAMÍ DE SON FERRÀ	RÚSTIC	Camí de Son Ferrà	A	239
BC09/A	CAMÍ DE SON MALFERIT A SARRIÀ	RÚSTIC	Camí de Son Malferit a Sarrià	A	241
BC10/A	CAMÍ DE S'ERMITA	RÚSTIC	Camí de s'Ermita	A	243
BC11/A	CAMÍ PUIG DE SES ERMITES	RÚSTIC	Camí Puig de ses Ermites	A	245
BC12/A	PAS DE SON CABASPRES	RÚSTIC	Pas de Son Cabaspres	A	247
BC13/A	CAMÍ DE S'ERMITA PER SA GRANJA I ES CASTELLET	RÚSTIC	Camí de S'Ermita	A	249
BC14/A	CAMÍ DE CAN CONVENT I ES BORN	RÚSTIC	Camí de can Convent i es Born	A	251
BC15/A	CAMÍ DES COMELLAR DES POLLETS	RÚSTIC	Camí des Comellar des Pollets	A	253
BC16/A	PAS DE SON VIC	RÚSTIC	Pas de Son Vic	A	255
BC17/A	CAMÍ DE S'ERMITA AL TERME DE PUIGPUNYENT	RÚSTIC	Camí de s'Ermita al terme de Puigpunyent	A	257
BC18/A	CAMÍ DE SON TRIES AL CAMÍ DE S'ERMITA PER SA GRANJA I ES CASTELLET	RÚSTIC	Camí de Son Tries al camí de s'Ermita	A	259
BC19/A	CAMÍ DE SON TRIES A BELLAVISTA	RÚSTIC	Camí de Son Tries a Bellavista	A	261
BC20/A	CAMÍ DES PUIG DE SON BERNADÍ	RÚSTIC	Camí des puig de Son Bernadí	A	263
BC21/A	CAMÍ DES COMELLAR DES MAL CUINAT	RÚSTIC	Camí des comellar des Mal Cuinat	A	265
BC22/A	PAS DE SON POQUET	RÚSTIC	Camí pas de Son Poquet	A	267
BC23/A	PAS DE S'ENEGADA	RÚSTIC	Camí Pas de s'Enggada	A	269
BC24/A	CAMÍ DE PUIGPUNYENT A ESTABLIMENTS	RÚSTIC	Camí de Puigpunyent a Establiments	A	271
BC25/A	CAMÍ DE SON DAMETO	RÚSTIC	Camí de Son Dameto	A	273
BC26/A	CAMÍ DE SA GRANJA	RÚSTIC	Camí de Sa Granja	A	275
BC27/A	CAMINS DES COLL DES BOUS	RÚSTIC	Camins des coll des Bous	A	277
BC28/A	CAMÍ DEL COR DE JESÚS	RÚSTIC	Camí del Cor de Jesús	A	279
BC29/A	CAMÍ DE SA COMA D'EN LLOBERA	RÚSTIC	Camí de Sa Coma d'en Llobera	A	281
BC30/A	CAMÍ DE SON DAMETO A LA CARRETERA C-710	RÚSTIC	Camí de Son Dameto a la carretera C-710	A	283
BC31/A	CAMÍ VELL DE SON SIMONET	RÚSTIC	Camí vell de Son Simonet	A	285
BC32/A	CAMÍ DE LA FONT DE DALT DE SON TRIES	RÚSTIC	Camí de la font de dalt de Son Tries	A	287
BC33/A	CAMÍ DES VERGER AL CAMÍ DE SON MALFERIT A SARRIÀ	RÚSTIC	Camí des Verger al camí de Son Malferit a Sarrià	A	289
BC34/A	ENLLAÇ ENTRE ELS CAMINS DE S'ERMITA PER SA GRANJA I PER ES PENYAL GRAN	RÚSTIC		A	291
BC35/A	PAS DEL CAMÍ DE S'ERMITA PER SA GRANJA I ES CASTELLET	RÚSTIC		A	293
BC36/A	CAMÍ DE S'ERMITA PER ES PENYAL GRAN	RÚSTIC	Camí de s'Ermita per es Penyal Gran	A	295
BC37/A	CAMÍ DE SES ERMITES	RÚSTIC	Camí de ses Ermites	A	297
BC38/A	CAMÍ DES PUIG DES BOIXOS	RÚSTIC	Camí des Puig des Boixos	A	299
BC39/A	CAMÍ DE SON TRIES A LA FONT DE BAIX DE SON TRIES	RÚSTIC	Camí de Son Tries a la font de Baix de Son Tries	A	301
BE01/A	FONT DE SON BERNARDÍ	RÚSTIC		A	303
BE02/A	RELOTGE DE SOL DE CA NA BERNADETA	URBÀ		A	305
BE03/A	RELOTGE DE SOL DE SON COLL	RÚSTIC	Carretera Establiments Esporles, km 10,1	A	307
BE04/A	CASA DE SA NEU	RÚSTIC	Camí de sa Fita del Ram	A	309
BE05/A	FONT LLARGA	RÚSTIC	Carretera de Sobremunt, km 3,9	A	311
BE06/A	FONT I MINA DE SON MALFERIT	RÚSTIC	Camí de Son Malferit	A	313
BE07/A	RELOTGE DE SOL DE SON MALFERIT	RÚSTIC		A	315
BE08/A	MINA SON MALFERIT	RÚSTIC	Camí de Son Malferit	A	317
BE09/A	TAFONA DE SON QUINT	RÚSTIC		A	319
BE10/A	MARJADES DE SA MIRANDA	RÚSTIC	Camí des Verger	A	321
BE11/A	PUJOLET DE SON CABOT	RÚSTIC	Bellavista	A	323
BE12/A	TAFONA DE SON POQUET	RÚSTIC		A	325
BE13/A	TAFONA DE SON LLABRÉS	RÚSTIC		A	327
BE14/A	TAFONA DE SON FERRÀ	RÚSTIC		A	329
BE15/A	TAFONA DES VERGER	RÚSTIC		A	331
BE16/A	FONT DES JONCS	RÚSTIC		A	333
BE17/A	RELOTGE DE SOL DE SA GRANJA A	RÚSTIC	Carretera Puigpunyent-Esporles, km 9,9	A	335
BE18/A	ALJUB DE LES ERMITES VELLES	RÚSTIC		A	337
BE19/A	RELOTGE DE SOL DE SON TUGORES	RÚSTIC	Carretera de Valldemossa, km 10,2	A	339
BE20/A	TAFONA DE SON DAMETO	RÚSTIC		A	341

BE21/A	TAFONA DE SON CABASPRE	RÚSTIC		A	343
BE22/A	TAFONA DE SON ANTIC	RÚSTIC		A	345
BE23/A	TAFONA DE SA GRANJA	RÚSTIC		A	347
BE24/A	RELOTGE DE SOL DE SON ANTIC W	RÚSTIC	Carretera de Valldemossa, km 11,5	A	349
BE25/A	RELOTGE DE SOL DE SON DAMETO	RÚSTIC	Carretera Andraitx-Pollença, km 77	A	351
BE26/A	RELOTGE DE SOL DE SON FERRÀ E	RÚSTIC	Carretera de Sobremunt, km 2,4	A	353
BE27/A	RELOTGE DE SOL DE SON FERRÀ S	RÚSTIC	Carretera de Sobremunt, km 2,4	A	355
BE28/A	RELOTGE DE SOL DE SON MAS	RÚSTIC	Camí de Son Mas	A	357
BE29/A	RELOTGE DE SOL DE SON TRIES	RÚSTIC	Carretera de Sobremunt, km 0,4	A	359
BE30/A	RELOTGE DE SOL DE SON ANTIC E	RÚSTIC	Carretera de Valldemossa, km 11,5	A	361
BE31/A	HORT DE LA RECTORIA	URBÀ	Carrer de la Rectoria i carrer Nou de Sant Pere	A	363
BE32/A	TAFONA DE CAN JANER	URBÀ	Carrer Pont, 2	A	365
BE33/A	FONT DES RAFAL	RÚSTIC	Carretera Esporles-Banyalbufar, km 1,4	A	367
BE34/A	FONT FIGUERA	RÚSTIC	Carretera de Sobremunt, km 3,1	A	369
BE35/A	FONT DE SES ERMITES	RÚSTIC	Camí de ses Ermites	A	371
BE36/A	MARJADES DE SON MAS	RÚSTIC	Son Mas	A	373
BE37/A	MINA DE NA SUREDA	RÚSTIC	Carretera S'Esgleieta-Esporles, km 1,6	A	375
BE38/A	SIQUIA DE CANET	RÚSTIC	S'Empeltada	A	377
BE39/A	ALJUB DE SES MONGES	URBÀ	Plaça de l'Església	A	379
BE40/A	ALJUB CASES SON CABASPRE	RÚSTIC	Camí de Son Cabaspre	A	381
BE41/A	FONT DE SON CABASPRE	RÚSTIC	Camí de Son Cabaspre	A	383
BE42/A	FONT DE S'HORT	RÚSTIC	Camí de son Dameto	A	385
BE43/A	FORN DE CALÇ COMA DEN LLOBERA	RÚSTIC	Camí Coma den Llobera	A	387
BE44/A	FORN DE CALÇ COMA DEN LLOBERA	RÚSTIC	Camí Coma den Llobera	A	389
BE45/A	FORN DE PA DE CARBONER	RÚSTIC	Moleta de Son Cabaspre	A	391
BE46/A	ALJUB DE SA MOLETA	RÚSTIC	Moleta de Son Cabaspre	A	393
BE47/A	MARJADES DE CAN COVENT	RÚSTIC	Can Covent	A	395
BE48/A	FONT NOVA DE SON FERRÀ	RÚSTIC	Carretera de Sobremunt, km 2,4	A	397
BE49/A	FONT DE S'HORT DE SON FERRÀ	RÚSTIC	Carretera de Sobremunt, km 2,4	A	399
BE50/A	FONT DEN BASSINA	RÚSTIC	Carretera Puigpunyent- Esporles, km 8,1	A	401
BE51/A	SA PICA REDONA	RÚSTIC	Carretera de Sobremunt, km 2,7	A	403
BE52/A	FONT DE DALT DE SON TRIES	RÚSTIC	Carretera de Sobremunt, km 1,5	A	405
BE53/A	ALJUB DE SON FERRÀ	RÚSTIC	Carretera de Sobremunt, Km 2,4	A	407
BE54/A	ALJUB DE SON VICH	RÚSTIC	Camí de sa Fita del Ram	A	409
BE55/B	MARGE DE S'ESCORXERA	RÚSTIC	Carretera de Banyalbufar	B	411
BE56/A	BASSA DE SON TRIES	RÚSTIC	Bosc de son Triès	A	413
BE57/A	ROTLOS DE CARBONER A MOLA DEL RAM	RÚSTIC	Mola del Ram	A	415
BE58/A	FONT DE SON QUINT	RÚSTIC	carretera S'Esgleieta-Esporles, km 4,2	A	417
BE59/A	FONT DE SON QUINT (2)	RÚSTIC	carretera S'Esgleieta-Esporles, km 4,2	A	419
BE60/A	FONT DE SON TRIAS DE BAIX	RÚSTIC	Carretera de Sobremunt, km 0,2	A	421
BE61/A	TAFONA DES POUET DE SOBREMUNT	RÚSTIC		A	423
BE62/A	ALJUB DES RAFAL	RÚSTIC	Camí des Rafal	A	425
BE63/A	FONT DE SON MAS	RÚSTIC	Camí de Son Mas	A	427
BE64/A	MUNTANYETA CA L'AMET	RÚSTIC	Coma de Ca l'Amet	A	429
BE65/A	TORRENTÓ DE CA L'AMET	RÚSTIC	Coma de Ca l'Amet	A	431
BE66/A	FONT I ABEURADOR DE SA PIQUETA	RÚSTIC	Carretera d'Esporles a Establiments, km 10,4	A	433
BE67/A	MARGES DE BELLAVISTA	RÚSTIC	Bellavista	A	435
BE68/A	TAFONA DE CAN FAVA	RÚSTIC		A	437
BE69/A	TAFONA DE CAN MANENT	RÚSTIC		A	439
BE70/A	TAFONA DE CANET	RÚSTIC		A	441
BE71/A	TAFONA DES RAFAL	RÚSTIC		A	443
BE72/A	FONT DE L'HORT DEN COLL	RÚSTIC		A	445
BE73/A	BROLLADOR DE LA PLACETA DES PLA	URBÀ	Placeta des Pla	A	447
BE74/A	FITA DE TERME	RÚSTIC	Camí de Can Mayol	A	449
BE75/A	SÍQUIA DE SA TURBINA	RÚSTIC		A	451
BI01/C	ANTIGA FÀBRICA TÈXIL CAN FORTUNY	URBÀ	Carrer Ramon Llull, 3	C	453
BI02/C	FÀBRICA DE CARTRÓ	URBÀ	Carrer de can Campos, 12	C	455
BI03/B	SA TURBINA	RÚSTIC	Carretera Esporles-Banyalbufar, km 1,4	B	457
EC01/A	PONT DE SA TURBINA	RÚSTIC		A	459
EC02/A	PONT DEL CARRER MAJOR	RÚSTIC	Carrer Major- Carretera Banyabufar	A	461
EC03/A	PONT DEL CARRER NOU DE SANT PERE	URBÀ	Carrer Nou de Sant Pere, 35-37	A	463
EC04/A	PONT DE SA TEULERA	URBÀ	Carrer Mateu Font- Placeta de sa Teulera	A	465
EC05/A	PONT DE SA CREU	URBÀ	Carrers Sa Creu, 18-Can Arboç, 2	A	467
EC06/A	PONT DES XARAGALL	URBÀ	Carrer Major, 78-80	A	469

EC07/A	PONT DEL CARRER DE LA PAU	URBÀ	Carrer Major, 78-80	A	471
EC08/A	PONT CAMÍ DE SON DAMETO	RÚSTIC	Camí de Son Dameto	A	473
EC09/A	MOLÍ DE CAN ROCA	RÚSTIC		A	475
EC10/A	MOLI DE CAN MAVI	RÚSTIC	Carretera Esporles-Puigpunyent	A	477
EC11/B	MOLI DE CAN ROIG	RÚSTIC	Carretera Esporles-Banyalbufar	B	479
EC12/A	PONT DE SON QUINT	RÚSTIC	Carretera Esporles-S'Esgleieta	A	481
	SISTEMA HIDRÀULIC DE LA FONT D'EN				
EC13/A	BASTER	RÚSTIC	Carretera S'Esgleieta Esporles, km 3,9	A	483
EC14/A	MOLÍ DE SON CABASPRE	RÚSTIC		A	485
EC15/A	MOLI DE SA FONT LLARGA	RÚSTIC	Carretera de Sobremunt, km 3,9	A	487
EM01/A	COR DE JESÚS	RÚSTIC		A	489
JA01/A	TALAIOT PLA DES BOSC	RÚSTIC	Carretera Andraitx-Pollença, km 77	A	491
JA02/A	TALAIOT DE SON CABASPRE	RÚSTIC	Camí de son Cabaspre	A	493
JA03/A	TALAIOT DE S'OSSERA	RÚSTIC	Carretera Esporles-Banyalbufar, km 2	A	495
JA04/A	BAIX DE S'OSSERA	RÚSTIC	Carretera de Esporles Banyalbufar, km 1,6	A	497
JA05/A	COVA DES MORO	RÚSTIC	Camí des Pinar de Canet	A	499
JA06/A	TALAIOT DE MIRALLES	RÚSTIC	Camí des Pinar de Canet	A	501
JA07/A	COVA DES MONJO	RÚSTIC	Carrer de sa Cova des Monjo	A	503
JA08/A	ES PUIG DES MORO	RÚSTIC	Carretera Establiments Esporles, km 10,1	A	505
JA09/A	TALAIOT DES CORRAL FALS	RÚSTIC	Carretera s'Esgleieta-Esporles, km 2,5	A	507
JA10/A	JACIMENT SON LLABRÉS	RÚSTIC	Camí de Son Malferit	A	509
JA11/A	TALAIOT DES CARAGOL	RÚSTIC	Camí de Son Malferit	A	511
JA12/A	JACIMENT SON TUGORES	RÚSTIC	Carretera de Valldemossa, km 10,2	A	513
JA13/A	TALAIOT SON TUGORES	RÚSTIC	Carretera de Valldemossa, km 10,2	A	515
JA14/A	TALAIOT DES PUIG DE SES FORQUES	RÚSTIC	Carretera de Valldemossa, km 10,2	A	517
JA15/A	COVA DE CANET	RÚSTIC	Carretera S'Esgleieta-Esporles, km 1,3	A	519
	SA FONT DE S'HERBA SANA / SON				
JA16/A	SIMONET	RÚSTIC		A	521
JA17/A	ES RACÓ DE BANYALBUFAR / SA GRANJA	RÚSTIC		A	523

1. Identificació espacial

CASA ENTRE MITGERES CODI:

AC01/C

MUNICIPI:	Esporles
NUCLI/ÀREA:	Esporles
CARRER/PLAÇA /CAMI:	Carrer de Sant Pere, 39/Carrer Major,1
PARCELA:	
POLIGON:	
U.T.M. - X:	462.175,32
U.T.M. - Y:	4.391.130,63
URBÀ/RUSTIC:	URBÀ
PLANOL:	SU01
ESCALA:	1/1000

**2. Identificació de l'element**

DENOMINACIÓ	CASA ENTRE MITGERES
CATEGORIA	Arquitectura Civil
TIPOLOGIA:	Casa urbana unifamiliar
ÚS:	Residencial
CRONOLOGIA:	Segles XVIII-XIX
AUTORIA	Desconeguda
ESTIL	



3. Descripció de l'element

CASA ENTRE MITGERES CODI:

AC01/C

Habitatge urbà de planta aproximadament quadrada. Consta de tres crugies, paral·leles al carrer Major, i tres alçades, planta baixa pis i porxo.

Està construït de paredat en verd sense cap tipus d'enllestit, la qual cosa mostra tot el sistema constructiu del conjunt. Les cantonades estan reforçades amb grans carreus de marès i pedra.

La façana ha estat reestructurada en diverses ocasions, però encara presenta una clara composició en eixos verticals. Destaca, particularment, el fet de que es marquen tres eixos en cada una de les dues façanes, però només resten oberts els dos laterals, la qual cosa palesa una clara intenció de marcar ritmes proporcionals en amplada. Només el buit central en planta baixa es va projectar per restar obert, tot i que actualment està cegat. Totes les finestres consten de brancals i llindes de marès. Les obertures de planta baixa estan coronades per arcs rebaixats adovellats i combinen peces de pedra als brancals i marès als arcs.

L'estructura de coberta està formada per bigues de secció circular i teulada. La cornisa és llisa i està construïda amb llivanyes de marès.

BIBLIOGRAFIA:

4. Estat de conservació

ENTORN:	BO	
VOLUMETRIA:	BO	
ESTRUCTURA:	BO	
FAÇANA:	BO	
COBERTES:	REGULAR	
INTERIORS:		
JARDINS:		
ALTRES:		

5. Protecció de l'elementNIVELL DE PROTECCIÓ: **C**

PROTECCIÓ LEGAL ESPECÍFICA	Sense protecció legal específica
USOS PERMESOS:	Segons el règim d'usos establert a les Normes Subsidiàries
DIRECTRIUS D'INTERVENCIÓ:	Admissibles: les permeses a l'article 11 de les normes. Preferents: Obertura dels buits actualment cegats. Manteniment dels eixos marcats.
ELEMENTS A CONSERVAR:	Composició, acabat i articulació dels buits en ambdues façanes.

6. Zona de protecció

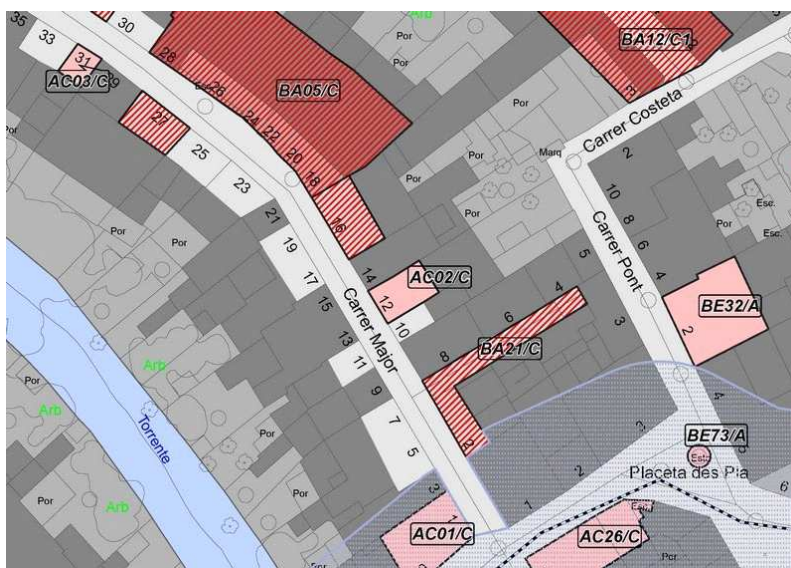
DESCRIPCIÓ:	Sense zona de protecció
-------------	-------------------------

1. Identificació espacial

CASA ENTRE MITGERES CODI:

AC02/C

MUNICIPI:	Esporles
NUCLI/ÀREA:	Esporles
CARRER/PLAÇA /CAMI:	Carrer Major, 12
PARCELA:	
POLIGON:	
U.T.M. - X:	467.549,42
U.T.M. - Y:	4.389.888,80
URBÀ/RUSTIC:	URBÀ
PLANOL:	SU01
ESCALA:	1/1000

**2. Identificació de l'element**

DENOMINACIÓ	CASA ENTRE MITGERES
CATEGORIA	Arquitectura Civil
TIPOLOGIA:	Casa urbana unifamiliar
ÚS:	Residencial
CRONOLOGIA:	Datable al segle XVIII
AUTORIA	Desconeguda
ESTIL	



3. Descripció de l'element

CASA ENTRE MITGERES CODI:

AC02/C

Habitatge entre mitgeres de tipologia gòtica, parcel·la llarga i estreta, estructurat en dues crugies amb murs de càrrega paral·lels a la façana i corral a la part posterior. La coberta està construïda amb dos aiguavessos de teula àrab. L'estructura vertical és mixta de paredat de pedra i terra, actualment sense arrebossat.

L'interès patrimonial es concentra en la façana. Integra un portal format per brancals de pedra fins a un metre i mig i coronat per llinda de marès de tres peces i, en planta pis, una petita finestra. Ambdós buits oberts en eix.

Respon al model més senzill de casa vilatana popular.

BIBLIOGRAFIA:

4. Estat de conservació

ENTORN:	BO	
VOLUMETRIA:	BO	
ESTRUCTURA:	BO	
FAÇANA:	BO	
COBERTES:	BO	
INTERIORS:		
JARDINS:		
ALTRES:		

5. Protecció de l'elementNIVELL DE PROTECCIÓ: **C**

PROTECCIÓ LEGAL ESPECÍFICA	Sense protecció legal específica
USOS PERMESOS:	Segons el règim d'usos establert a les Normes Subsidiàries
DIRECTRIUS D'INTERVENCIÓ:	Admissibles: les permeses a l'article 11 de les normes. Preferents: Eliminar cablejat en façana. Es podrà aplicar arrebossat de tipus tradicional.
ELEMENTS A CONSERVAR:	Articulació del portal amb peces de marès.

6. Zona de protecció

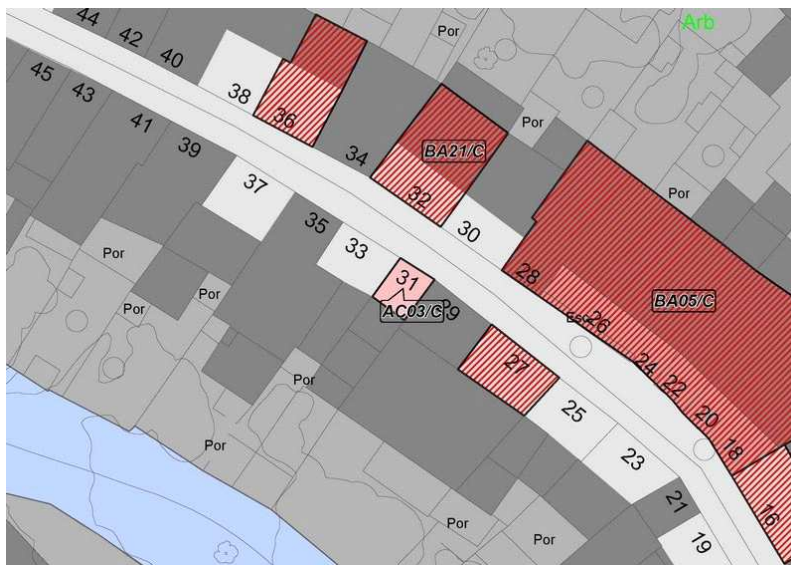
DESCRIPCIÓ: Sense zona de protecció

1. Identificació espacial

CASA ENTRE MITGERES CODI:

AC03/C

MUNICIPI:	Esporles
NUCLI/ÀREA:	Esporles
CARRER/PLAÇA /CAMI:	Carrer Major, 31
PARCELA:	
POLIGON:	
U.T.M. - X:	463.867,52
U.T.M. - Y:	4.390.940,33
URBÀ/RUSTIC:	URBÀ
PLANOL:	SU01
ESCALA:	1/1000

**2. Identificació de l'element**

DENOMINACIÓ	CASA ENTRE MITGERES
CATEGORIA	Arquitectura Civil
TIPOLOGIA:	Casa urbana unifamiliar
ÚS:	Residencial
CRONOLOGIA:	Datable al segle XVIII
AUTORIA	Desconeguda
ESTIL	



3. Descripció de l'element

CASA ENTRE MITGERES CODI:

AC03/C

Habitatge entre mitgeres de dues crugies paral·leles al carrer i corral, planta baixa i porxo amb coberta a dos aiguavessos de teula àrab. L'estructura vertical és de paredat en verd; l'estructura horitzontal està formada per forjat de bigues de fusta. L'interès patrimonial deriva de la composició i acabats de la façana. Està enllestida amb un arrebossat de morter de calç tradicional i no presenta cap tipus de composició. El portal està desplaçat quasi tocant la mitgera. En origen era de mig punt; a l'actualitat és d'arc de llinda. Conserva els els brancals de pedra en el terç inferior i la resta de marès. La finestra del porxo està requadrada amb morter de calç. Respon al model més senzill de casa vilatana popular.

BIBLIOGRAFIA:

4. Estat de conservació

ENTORN:	BO	
VOLUMETRIA:	BO	
ESTRUCTURA:	BO	
FAÇANA:	REGULAR	Cablejat penjat de la façana.
COBERTES:	BO	
INTERIORS:	BO	
JARDINS:	BO	
ALTRES:		

5. Protecció de l'elementNIVELL DE PROTECCIÓ: **C**

PROTECCIÓ LEGAL ESPECÍFICA	Sense protecció legal específica
USOS PERMESOS:	Segons el règim d'usos establert a les Normes Subsidiàries
DIRECTRIUS D'INTERVENCIÓ:	Admissibles: les permeses a l'article 11 de les normes. Preferents: eliminar cablejat en façana. Recuperació del traçat original del portal.
ELEMENTS A CONSERVAR:	Configuració del portal. Referit.

6. Zona de protecció

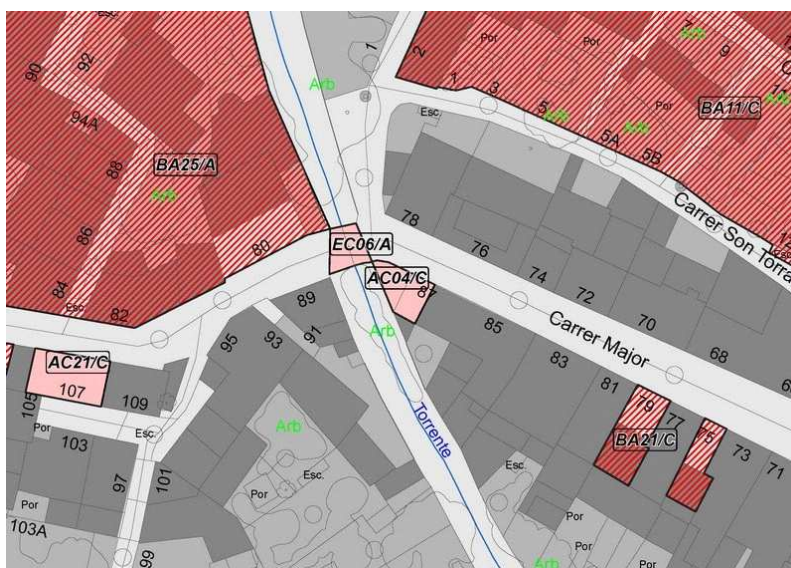
DESCRIPCIÓ: Sense zona de protecció

1. Identificació espacial

CASA EN CANTONADA CODI:

AC04/C

MUNICIPI:	Esporles
NUCLI/ÀREA:	Esporles
CARRER/PLAÇA /CAMI:	Carrer Major, 87
PARCELA:	
POLIGON:	
U.T.M. - X:	463.723,49
U.T.M. - Y:	4.391.082,50
URBÀ/RUSTIC:	URBÀ
PLANOL:	SU01
ESCALA:	1/1000

**2. Identificació de l'element**

DENOMINACIÓ	CASA EN CANTONADA
CATEGORIA	Arquitectura Civil
TIPOLOGIA:	Casa urbana unifamiliar
ÚS:	Residencial
CRONOLOGIA:	Datable al segle XVIII
AUTORIA	Desconeguda
ESTIL	



3. Descripció de l'element

CASA EN CANTONADA CODI:

AC04/C

Habitatge unifamiliar construït en paredat en verd, d'una sola crugia, planta baixa i pis, i coberta a una vessant. Presenta un annex d'una planta, delimitat per un mur en corva seguint el traçat del carrer. La façana posterior limita amb el torrent, amb un acabat recent. L'interès patrimonial es concentra en la façana.

La façana presenta arrebossat de terra i calç, que deixa entreveure el paredat. L'ingrés està centrat, articulat per rebranques de pedra a la meitat inferior i de marès a la meitat superior, dovellat de marès en arc rebaixat. La composició de buits en façana segueix criteris d'axialitat.

Al pis hi ha obertes dues finestres, de tipologia vertical i allindanades, mentre que resten traces de les que flanquejaven el portal i de la central de la planta primera.

BIBLIOGRAFIA:

4. Estat de conservació

ENTORN:	BO	
VOLUMETRIA:	BO	
ESTRUCTURA:	BO	
FAÇANA:	REGULAR	Cablejat penjat de la façana.
COBERTES:	BO	Rehabilitat.
INTERIORS:	BO	Rehabilitat.
JARDINS:		
ALTRES:		

5. Protecció de l'elementNIVELL DE PROTECCIÓ: **C**

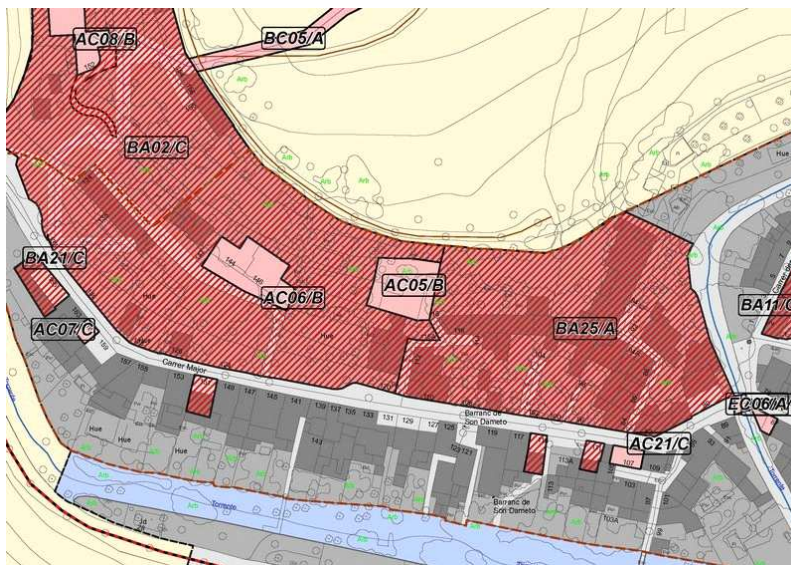
PROTECCIÓ LEGAL ESPECÍFICA	Sense protecció legal específica
USOS PERMESOS:	Segons el règim d'usos establert a les Normes Subsidiàries
DIRECTRIUS D'INTERVENCIÓ:	Admissibles: les permeses a l'article 11 de les normes. Preferents: eliminar cablejat en façana. Obertura de buits actualment cegats.
ELEMENTS A CONSERVAR:	Portal. Acabat i referit de façana. Mur en corva que delimita l'annex.

6. Zona de protecció

DESCRIPCIÓ: Sense zona de protecció

1. Identificació espacialCASA AÏLLADA CODI: **AC05/B**

MUNICIPI:	Esporles
NUCLI/ÀREA:	Esporles
CARRER/PLAÇA /CAMI:	Carrer Major, 118
PARCELA:	
POLIGON:	
U.T.M. - X:	463.855,85
U.T.M. - Y:	4.391.175,97
URBÀ/RUSTIC:	URBÀ
PLANOL:	SU02
ESCALA:	1/1000

**2. Identificació de l'element**

DENOMINACIÓ	CASA AÏLLADA
CATEGORIA	Arquitectura Civil
TIPOLOGIA:	Casa urbana unifamiliar
ÚS:	Residencial
CRONOLOGIA:	Datable entre segles XVIII i XIX
AUTORIA	Desconeguda
ESTIL	



3. Descripció de l'element

CASA AÏLLADA CODI:

AC05/B

Habitatge unifamiliar, de dues crugies, planta baixa i pis. Construït de paredat en verd, presenta façana de pedra vista amb acabat de morter entre les juntes.

L'ingrés, descentrat, és de mig punt sense cap tipus de reforç. Les finestres allindanades i de diferents proporcions, es distribueixen aleatòriament. Presenta un pedrís corregut al llarg de la façana. La volada presenta filades de teules pintades a l'almàgara, representant motius geomètrics. En eix amb l'ingrés, destaca la teula amb la inscripció "AÑO 1806". El conjunt de teules pintades constitueix l'element amb major valor patrimonial.

La casa està envoltada de jardí, distribuït en diferents marjades, davant la façana i en un lateral.

BIBLIOGRAFIA:

AADD, Esporles. Guia dels pobles de Mallorca, núm. 48, Mallorca, 2003.

4. Estat de conservació

ENTORN:	BO	
VOLUMETRIA:	BO	
ESTRUCTURA:	BO	
FAÇANA:	REGULAR	Cablejat penjat de la façana.
COBERTES:	BO	
INTERIORS:	BO	
JARDINS:	BO	
ALTRES:		

5. Protecció de l'elementNIVELL DE PROTECCIÓ: **B**

PROTECCIÓ LEGAL ESPECÍFICA	Sense protecció legal específica
USOS PERMESOS:	Segons el règim d'usos establert a les Normes Subsidiàries
DIRECTRIUS D'INTERVENCIÓ:	Admissibles: les permeses a l'article 10 de les Normes. Preferents. Manteniment del caràcter aïllat de l'immoble. En cas d'intervenció a la teulada, s'haurà de conservar la volada de teules pintades. Manteniment de la volumetria existent, protecció de façanes, conservació dels acabats i eliminar els elements impropis de la façana (cablejat).
ELEMENTS A CONSERVAR:	Teules pintades. Pedrís. Jardí immediat a la casa.

6. Zona de protecció

DESCRIPCIÓ:

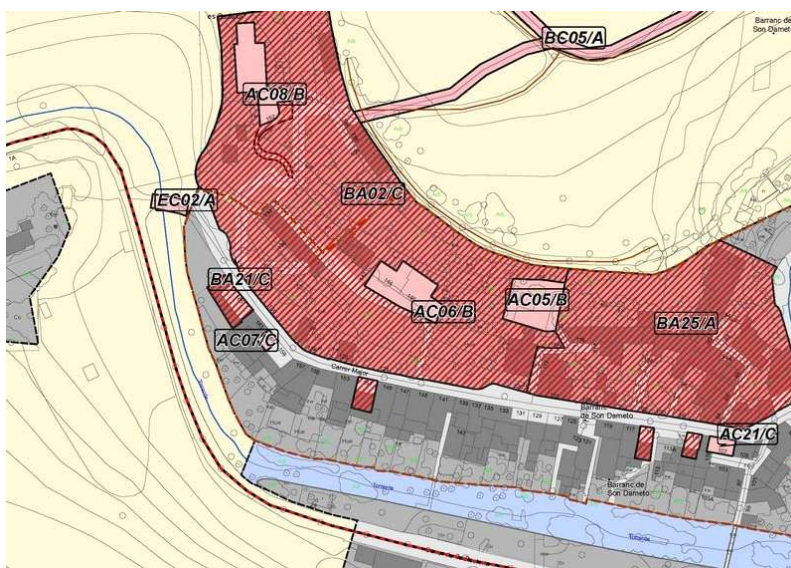
Sense zona de protecció

1. Identificació espacial

CASA AÏLLADA CODI:

AC06/B

MUNICIPI:	Esporles
NUCLI/ÀREA:	Esporles
CARRER/PLAÇA /CAMI:	Carrer Major, 146
PARCELA:	
POLIGON:	
U.T.M. - X:	463.786,60
U.T.M. - Y:	4.391.059,93
URBÀ/RUSTIC:	URBÀ
PLANOL:	SU01
ESCALA:	1/1000

**2. Identificació de l'element**

DENOMINACIÓ	CASA AÏLLADA
CATEGORIA	Arquitectura Civil
TIPOLOGIA:	Casa urbana unifamiliar
ÚS:	Residencial
CRONOLOGIA:	Datable al segle XVIII
AUTORIA	Desconeguda
ESTIL	



3. Descripció de l'element

CASA AÏLLADA CODI:

AC06/B

Habitatge unifamiliar que s'aixeca en una cota superior a la del camí i al que s'accedeix per un carreró esgraonat. El nucli de l'habitatge està construït en paredat en verd, té dues crugies, dues plantes i coberta de teulada a doble vessant. La façana presenta referit de morter entre les juntes. Els buits es distribueixen regularment amb el portal centralitzat. Són de llinda i resten requadrats per franges de morter emblanquinades.

Al davant hi ha una carrera empedrada i esgraonada amb un coll de cisterna.

Adossat a l'habitatge hi ha un annex, també de paredat en verd i portassa amb arc ansapaner.

L'immoble és testimoni de la tipologia, elements i acabats d'habitatge tradicional, tant de l'àmbit urbà com del rústic.

BIBLIOGRAFIA:

4. Estat de conservació

ENTORN:	BO	
VOLUMETRIA:	BO	
ESTRUCTURA:	BO	
FAÇANA:	REGULAR	Cablejat penjat de la façana.
COBERTES:	BO	
INTERIORS:	BO	Rehabilitat.
JARDINS:	BO	
ALTRES:		

5. Protecció de l'elementNIVELL DE PROTECCIÓ: **B**

PROTECCIÓ LEGAL ESPECÍFICA	Sense protecció legal específica
USOS PERMESOS:	Segons el règim d'usos establert a les Normes Subsidiàries
DIRECTRIUS D'INTERVENCIÓ:	Admissibles: les permeses a l'article 10 de les Normes. Preferents: Mantenir el caràcter aïllat de l'immoble. Eliminar cablejat en façana.
ELEMENTS A CONSERVAR:	Empedrat de l'escala d'accés i carrera. Cisterna.

6. Zona de protecció

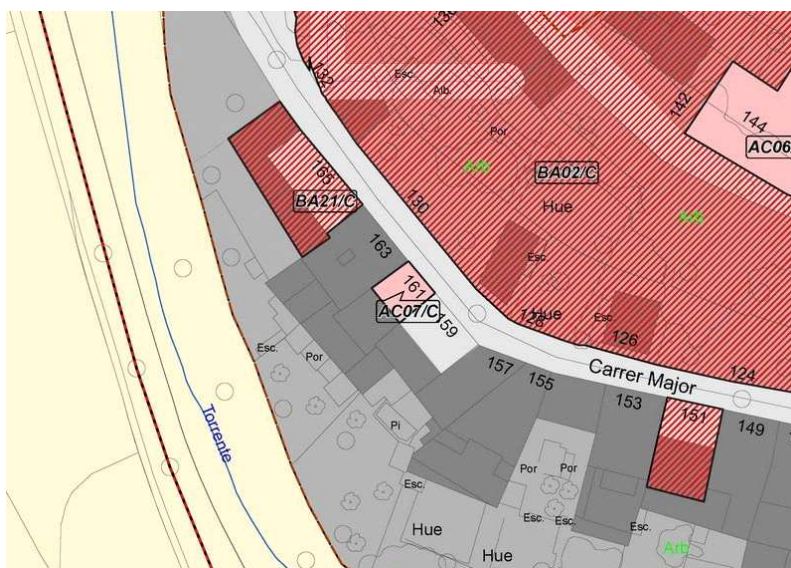
DESCRIPCIÓ: Sense zona de protecció

1. Identificació espacial

CASA ENTRE MITGERES CODI:

AC07/C

MUNICIPI:	Esporles
NUCLI/ÀREA:	Esporles
CARRER/PLAÇA /CAMI:	Carrer Major, 161
PARCELA:	
POLIGON:	
U.T.M. - X:	463.801,96
U.T.M. - Y:	4.391.064,72
URBÀ/RUSTIC:	URBÀ
PLANOL:	SU01
ESCALA:	1/1000

**2. Identificació de l'element**

DENOMINACIÓ	CASA ENTRE MITGERES
CATEGORIA	Arquitectura Civil
TIPOLOGIA:	Casa urbana unifamiliar
ÚS:	Residencial
CRONOLOGIA:	Datable al segle XVIII
AUTORIA	Desconeguda
ESTIL	



3. Descripció de l'element

CASA ENTRE MITGERES CODI:

AC07/C

Casa unifamiliar amb dues grugies paral·leles al carrer i dues alçades amb coberta de teula àrab a dos aiguavessos. L'estructura és de paredat en verd. Originàriament constava de planta baixa i porxo, que va ser augmentat en alçada per possibilitar l'habitabilitat. La façana està enllestida amb un morter de calç i no presenta cap eix de composició. El portal rodó, està requadrat per un d'arrebossat emblanquinat. Dues finestres també requadrades per un recercat blanc s'obren a la planta pis. La finestra central és fruit d'una reforma, tot i respectar la tipologia dels buits preexistents. Respon al model més senzill de casa vilatana popular.

BIBLIOGRAFIA:

4. Estat de conservació

ENTORN:	BO	
VOLUMETRIA:	REGULAR	Adicció d'un cos a la segona crugia.
ESTRUCTURA:	BO	
FAÇANA:	REGULAR	Cablejat penjant de la façana.
COBERTES:	BO	
INTERIORS:		
JARDINS:		
ALTRES:		

5. Protecció de l'elementNIVELL DE PROTECCIÓ: **C**

PROTECCIÓ LEGAL ESPECÍFICA	Sense protecció legal específica
USOS PERMESOS:	Segons el règim d'usos establert a les Normes Subsidiàries
DIRECTRIUS D'INTERVENCIÓ:	Admissibles: les permeses a l'article 11 de les normes. Preferents: Eliminar cablejat en façana.
ELEMENTS A CONSERVAR:	Tipologia del portal i referit de façana.

6. Zona de protecció

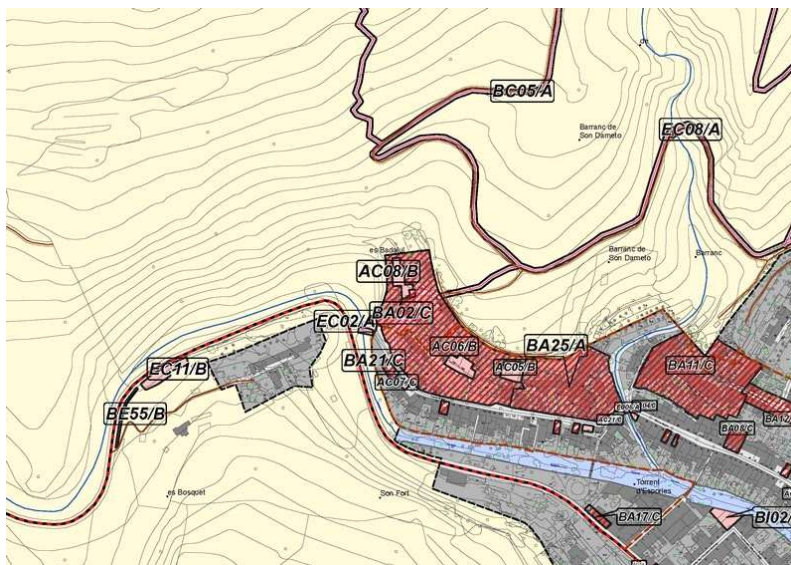
DESCRIPCIÓ: Sense zona de protecció

1. Identificació espacial


ES BALADUC CODI:

AC08/B

MUNICIPI:	Esporles
NUCLI/ÀREA:	Esporles
CARRER/PLAÇA /CAMI:	Carrer Major, 160
PARCELA:	
POLIGON:	
U.T.M. - X:	464.631,63
U.T.M. - Y:	4.389.936,53
URBÀ/RUSTIC:	URBÀ
PLANOL:	SU03
ESCALA:	1/1000

**2. Identificació de l'element**

DENOMINACIÓ	ES BALADUC
CATEGORIA	Arquitectura Civil
TIPOLOGIA:	Casa urbana unifamiliar
ÚS:	Residencial
CRONOLOGIA:	Segle XIX, 1867
AUTORIA	Desconeguda
ESTIL	



3. Descripció de l'element

ES BALADUC CODI:

AC08/B

Habitatge aïllat, construït a la marjada superior d'un terreny articulat en marjades. Consta d'un nucli constructiu principal, de planta rectangular, amb dos annexes de menor entitat. L'habitatge principal està construït amb marès, presenta dues plantes i coberta a doble vessant. La façana està estructurada simètricament, en tres eixos verticals definits per finestres balconeres en planta baixa i finestrons a la planta pis, entre els que s'estableix un ritme de finestrons quadrats als eixos laterals i semicircular a l'eix central. L'enllestiment de la façana és un arrebossat de morter i calç, amb recercat de color a les finestres, línia de forjat i cantoneres. La socolada és de color terrós. Davant la façana de migjorn, hi ha una carrera delimitada per balustrada de marès amb balustres de fang cuit. El conjunt es completa amb un jardí, que s'inicia al voltant de les cases i segueix per les marjades inferiors, a les que s'accedeix per un camí empedrat. Es Baladuc està situat en el barri d'Es Garroveral, i n'és l'immoble més emblemàtic. Les cases són aïllades, construïdes entre les marjades que articulen un barri en pendent, al que s'accedeix pel carrer Major i alguns carrerons en cul de sac.

BIBLIOGRAFIA:

AADD, Esporles. Guia dels pobles de Mallorca, núm. 48, Mallorca, 2003.

4. Estat de conservació

ENTORN:	BO	
VOLUMETRIA:	BO	
ESTRUCTURA:	BO	
FAÇANA:	BO	
COBERTES:	BO	
INTERIORS:		No s'ha pogut visitar.
JARDINS:	BO	
ALTRES:		

5. Protecció de l'elementNIVELL DE PROTECCIÓ: **B**

PROTECCIÓ LEGAL ESPECÍFICA	Sense protecció legal específica
USOS PERMESOS:	Segons el règim d'usos establert a les Normes Subsidiàries
DIRECTRIUS D'INTERVENCIÓ:	Admissibles: les permeses a l'article 10 de les Normes. Preferents: previ a la concessió de llicència d'obra major, s'haurà de comptar amb un informe de tècnic competent en matèria de patrimoni.
ELEMENTS A CONSERVAR:	Composició i acabats de les façanes. Disseny dels jardins. Camí empedrat.

6. Zona de protecció

DESCRIPCIÓ:

Sense zona de protecció

1. Identificació espacial

LA RECTORIA CODI:

AC09/A

MUNICIPI:	Esporles
NUCLI/ÀREA:	Esporles
CARRER/PLAÇA /CAMI:	Carrer Rectoria, 7, 9, 11
PARCELA:	
POLIGON:	
U.T.M. - X:	464.623,69
U.T.M. - Y:	4.389.925,95
URBÀ/RUSTIC:	URBÀ
PLANOL:	SU01
ESCALA:	1/1000

**2. Identificació de l'element**

DENOMINACIÓ	LA RECTORIA
CATEGORIA	Arquitectura Civil
TIPOLOGIA:	Casa aïllada en cantonada
ÚS:	Residencial
CRONOLOGIA:	Segles XVI-XIX. Reformes el 1920
AUTORIA	Desconeguda
ESTIL	



3. Descripció de l'element

LA RECTORIA CODI:

AC09/A

La rectoria i el seu hort, estan documentats al segle XIV, tot i que les construccions actuals són posteriors i, les més antigues, poden datar-se vers el segle XVI.

Forma un conjunt de construccions disposades entorn a una petita clastra. Estan construïts amb paredat en verd. El nucli principal presenta planta baixa, pis i porxo. La façana és conseqüència de, al manco, dues intervencions. Presenta el mateix acabat en base a arrebotat amb pedres encastades, tot ornamentat amb alguns motius geomètrics i calvaris definits per pedres enquestades, sempre disposats aleatòriament. El portal forà està descentrat. Definit per carreus de pedra viva, que formen un arc rodó, amb regràs, i coronat per l'escut quarterat del rector Mateu Tugores Maimó, amb la data MCMXX. Tres finestres balconeres, dos portalets de llinda i una portassa s'arreglerern al llarg de la façana. En la planta pis hi ha sis finestres, mentre que el porxo acull set finestrons apaïats. El pas forà cobert amb volta de canó rebaixada dóna accés a la clastra mitjançant un gran arc rebaixat. A la dreta de la clastra, un arc rebaixat dóna accés a una estança amb dos trams de volta d'aresta amb escuts a les claus. Probablement, es tracta d'una de les estances més antigues. A l'esquerra de la clastra, una escala en escaire puja a la planta pis, amb entrada per un portal de llida. La clastra acull un relleu amb la iconografia de l'Agnus Dei i un de la Mare de Déu.

Adossat a la façana lateral, limitant amb l'hort, hi ha una carrera elevada, ornamentada amb una pèrgola de pilars de secció quadrada, que sustenten un emparat. La pèrgola es perllonga més enllà del límit de la façana, cobrint l'abeurador de la font de Dalt de Son Tries, també dit de la Rectoria (BE31/A). A l'extrem forma un berenador amb bancs d'obra perimetrals amb respatlla i una taula de pedra al centre.

BIBLIOGRAFIA: AADD, Esporles. Guia dels pobles de Mallorca, núm. 48, Mallorca, 2003. Berard, J, Viage a las villas de Mallorca, 1789.

4. Estat de conservació

ENTORN:	BO	
VOLUMETRIA:	REGULAR	Construccions mig esbucades a la part posterior.
ESTRUCTURA:	REGULAR	
FAÇANA:	REGULAR	Pèrdues en el referit i degradació dels motius ornamentals de la façana.
COBERTES:	REGULAR	
INTERIORS:	-	No s'ha pogut visitar.
JARDINS:	BO	
ALTRES:	BO	Hort.

5. Protecció de l'elementNIVELL DE PROTECCIÓ: **A**

PROTECCIÓ LEGAL ESPECÍFICA	Sense protecció legal específica
USOS PERMESOS:	Segons el règim d'usos establert a les Normes Subsidiàries
DIRECTRIUS D'INTERVENCIÓ:	Admissibles: les permeses a l'article 9 de les Normes. Preferents: restauració del referit de la façana i dels motius ornamentals en estat degradat. Previ a la concessió de llicència d'obra major, s'haurà de comptar amb un informe de tècnic competent en matèria de patrimoni. En cas d'obra es recomana el seguiment per part d'historiador de l'art.
ELEMENTS A CONSERVAR:	Enllestit de la façana i motius ornamentals. Empedrat clastra. Estança amb voltes d'aresta i claus de volta. Composició de la pèrgola i berenador.

6. Zona de protecció

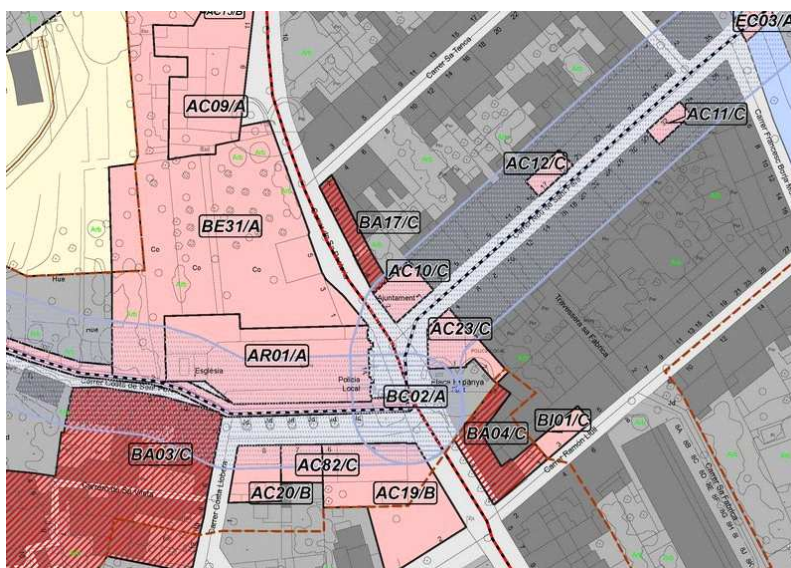
DESCRIPCIÓ:	Sense zona de protecció
-------------	-------------------------

1. Identificació espacial

CASA EN CANTONADA CODI:

AC10/C

MUNICIPI:	Esporles
NUCLI/ÀREA:	Esporles
CARRER/PLAÇA /CAMI:	Carrer de la Rectoria, 2
PARCELA:	
POLIGON:	
U.T.M. - X:	463.501,41
U.T.M. - Y:	4.391.337,59
URBÀ/RUSTIC:	URBÀ
PLANOL:	SU01
ESCALA:	1/1000

**2. Identificació de l'element**

DENOMINACIÓ	CASA EN CANTONADA
CATEGORIA	Arquitectura Civil
TIPOLOGIA:	Casa en cantonada
ÚS:	Residencial
CRONOLOGIA:	Segle XVIII
AUTORIA	Desconeguda
ESTIL	



3. Descripció de l'element

CASA EN CANTONADA CODI:

AC10/C

Habitatge de planta aproximadament quadrada, construït amb marès. Consta de planta baixa i pis, amb coberta de teula àrab.

La façana no presenta una composició clara, com a conseqüència de l'obertura i cegament de buits de diferent tipologia. L'element particular és la composició porticada de la planta baixa, de la que només es conserven tres arcs, dels quatre que tenia originalment. Aquest va ser cegat i substituït per una finestra de composició vertical. La porxada presenta paviment empedrat, cobert amb bigues de fusta i parets emblanquinades.

Sota el porxo i descentrat cap a la cantonada es troba l'ingrés que pren forma d'arc de mig punt reforçat amb brancals de pedra. Dos dels arcs estan tancats amb barana de ferro que repredeixen motius geomètrics.

BIBLIOGRAFIA:

4. Estat de conservació

ENTORN:	BO	
VOLUMETRIA:	REGULAR	Interrupció del discurs de pòrtic en planta baixa.
ESTRUCTURA:	BO	
FAÇANA:	REGULAR	Faltes en el referit i fisures
COBERTES:	BO	
INTERIORS:		Rehabilitat.
JARDINS:		
ALTRES:		

5. Protecció de l'elementNIVELL DE PROTECCIÓ: **C**

PROTECCIÓ LEGAL ESPECÍFICA	Sense protecció legal específica
USOS PERMESOS:	Segons el règim d'usos establert a les Normes Subsidiàries
DIRECTRIUS D'INTERVENCIÓ:	Admissibles: les permeses a l'article 11 de les normes. Preferents: Eliminar cablejat en façana. Recuperar el pòrtic actualment cegat, sempre que tècnicament sia viable. Reordenació del buit en planta baixa, eliminant els que estan fora d'eix. Proporcionar un acabat uniforme a tota la façana.
ELEMENTS A CONSERVAR:	Sistema porticat de la planta baixa. Empedrat de la porxada. Baranes de ferro.

6. Zona de protecció

DESCRIPCIÓ: Sense zona de protecció

1. Identificació espacial

CASA ENTRE MITGERES CODI:

AC11/C

MUNICIPI:	Esporles
NUCLI/ÀREA:	Esporles
CARRER/PLAÇA /CAMI:	Carrer Nou de Sant Pere, 32-32 A
PARCELA:	
POLIGON:	
U.T.M. - X:	464.321,51
U.T.M. - Y:	4.390.231,15
URBÀ/RUSTIC:	URBÀ
PLANOL:	SU01
ESCALA:	1/1000

**2. Identificació de l'element**

DENOMINACIÓ	CASA ENTRE MITGERES
CATEGORIA	Arquitectura Civil
TIPOLOGIA:	Casa entre mitgeres
ÚS:	Residencial
CRONOLOGIA:	Datable a meitats del segle XIX
AUTORIA	Desconeguda
ESTIL	



3. Descripció de l'element

CASA ENTRE MITGERES CODI:

AC11/C

Habitatges plurifamiliars, rehabilitats que històricament formaven un sol habitatge. Construïts en paredat en verd vist i cantoneres i buits definits amb marès. Consta de tres plantes i la façana presenta una composició de tres eixos verticals. La planta baixa disposa de tres buits: els dos ingressos que prenen forma d'arc de mig punt i, al lateral, un potal d'arc rebaixat. La planta pis està ritmada amb finestres balconeres i el porxo amb finestres d'arc rebaixat. En una rehabilitació recent el casal es va dividir en dos habitatges sense que això afectàs a la composició de la façana.

BIBLIOGRAFIA:

4. Estat de conservació

ENTORN:	BO	
VOLUMETRIA:	BO	
ESTRUCTURA:	BO	Rehabilitat.
FAÇANA:	BO	
COBERTES:	BO	
INTERIORS:		Rehabilitat.
JARDINS:		
ALTRES:		

5. Protecció de l'elementNIVELL DE PROTECCIÓ: **C**

PROTECCIÓ LEGAL ESPECÍFICA	Sense protecció legal específica
USOS PERMESOS:	Segons el règim d'usos establert a les Normes Subsidiàries
DIRECTRIUS D'INTERVENCIÓ:	Admissibles: les permeses a l'article 11 de les normes. Preferents: Eliminar cablejat en façana. En cas d'intervenció en façana, es realitzarà un referit adequat tendent a destacar el sistema constructiu i la composició dels eixos.
ELEMENTS A CONSERVAR:	Socolada de pedra. Lloses de pedra

6. Zona de protecció

DESCRIPCIÓ: Sense zona de protecció

1. Identificació espacial

CASA ENTRE MITGERES CODI:

AC12/C

MUNICIPI:	Esporles
NUCLI/ÀREA:	Esporles
CARRER/PLAÇA /CAMI:	Carrer Nou de Sant Pere, 17, 19
PARCELA:	
POLIGON:	
U.T.M. - X:	463.994,50
U.T.M. - Y:	4.390.575,81
URBÀ/RUSTIC:	URBÀ
PLANOL:	SU01
ESCALA:	1/1000

**2. Identificació de l'element**

DENOMINACIÓ	CASA ENTRE MITGERES
CATEGORIA	Arquitectura Civil
TIPOLOGIA:	Casa entre mitgeres
ÚS:	Residencial
CRONOLOGIA:	Segle XIX
AUTORIA	Desconeguda
ESTIL	



3. Descripció de l'element

CASA ENTRE MITGERES CODI:

AC12/C

Casa urbana entre mitgeres, de planta rectangular, crugies paral·leles a la façana, construïda amb marès i coberta de teula àrab. Presenta composició regular, amb tres eixos i articulació en tres plantes, remarcades pel joc del referit que delimita el forjat de cada una de les plantes. Presenta distribució simètrica de buits, tots allindanats, amb finestres balconeres en planta baixa i pis i finestrons al porxo, tots requadrats amb faixes de color. El pany central marca l'eix compositiu amb l'ingrès amb rebranques de pedra, i balcó amb barana de ferro a la planta pis.

BIBLIOGRAFIA:

4. Estat de conservació

ENTORN:	BO	
VOLUMETRIA:	BO	
ESTRUCTURA:	BO	
FAÇANA:	BO	
COBERTES:	BO	
INTERIORS:		Reformat.
JARDINS:		
ALTRES:		

5. Protecció de l'elementNIVELL DE PROTECCIÓ: **C**

PROTECCIÓ LEGAL ESPECÍFICA	Sense protecció legal específica
USOS PERMESOS:	Segons el règim d'usos establert a les Normes Subsidiàries
DIRECTRIUS D'INTERVENCIÓ:	Admissibles: les permeses a l'article 11 de les normes. Preferents: conserva els acabats de la façana: el referit i les faixes de color que marquen forjats, emmarquen cantoneres i buits.
ELEMENTS A CONSERVAR:	Portal d'ingrès.

6. Zona de protecció

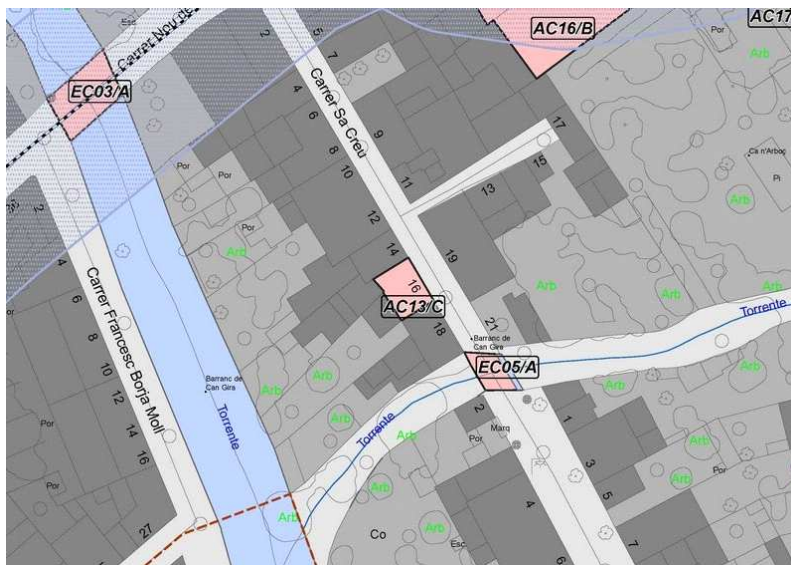
DESCRIPCIÓ: Sense zona de protecció

1. Identificació espacial

CASA ENTRE MITGERES CODI:

AC13/C

MUNICIPI:	Esporles
NUCLI/ÀREA:	Esporles
CARRER/PLAÇA /CAMI:	Carrer de Sa Creu, 16
PARCELA:	
POLIGON:	
U.T.M. - X:	463.844,17
U.T.M. - Y:	4.390.902,44
URBÀ/RUSTIC:	URBÀ
PLANOL:	SU01
ESCALA:	1/1000

**2. Identificació de l'element**

DENOMINACIÓ	CASA ENTRE MITGERES
CATEGORIA	Arquitectura Civil
TIPOLOGIA:	Casa urbana
ÚS:	Residencial
CRONOLOGIA:	Datable al segle XVIII
AUTORIA	Desconeguda
ESTIL	



3. Descripció de l'element

CASA ENTRE MITGERES CODI:

AC13/C

Habitatge unifamiliar entre mitgeres de dues crugies paral·leles a la façana i corral posterior. Està construïda amb paredat en verd i coberta amb teulada a dues vessants. Consta de planta baixa i pis. La façana està referida amb arrebossat de morter tradicional. La socolada presenta una arrebossat posterior de ciment.

Les finestres allindanades s'obren de manera aleatòria i es troben emmarcades per morter emblanquinat.

L'ingrés, centrat, és d'arc rebaixat, tot emmarcat per morter de calç emblanquinat, dibuixant un alt regràs. Les rebranques de la meitat inferior són de pedra viva ben escairada i resten vistes.

BIBLIOGRAFIA:

4. Estat de conservació

ENTORN:	BO	
VOLUMETRIA:	BO	
ESTRUCTURA:	BO	
FAÇANA:	REGULAR	
COBERTES:	BO	
INTERIORS:		
JARDINS:		
ALTRES:		

5. Protecció de l'elementNIVELL DE PROTECCIÓ: **C**

PROTECCIÓ LEGAL ESPECÍFICA	Sense protecció legal específica
USOS PERMESOS:	Segons el règim d'usos establert a les Normes Subsidiàries
DIRECTRIUS D'INTERVENCIÓ:	Admissibles: les permeses a l'article 11 de les normes. Preferents: Eliminar elements impropis de la façana. Eliminar cablejat en façana.
ELEMENTS A CONSERVAR:	

6. Zona de protecció

DESCRIPCIÓ: Sense zona de protecció

1. Identificació espacial

CASA AÏLLADA CODI:

AC14/A

MUNICIPI:	Esporles
NUCLI/ÀREA:	Esporles
CARRER/PLAÇA /CAMI:	Plaça de la Balanguera, 5
PARCELA:	
POLIGON:	
U.T.M. - X:	464.100,94
U.T.M. - Y:	4.390.788,33
URBÀ/RUSTIC:	URBÀ
PLANOL:	SU01
ESCALA:	1/1000

**2. Identificació de l'element**

DENOMINACIÓ	CASA AÏLLADA
CATEGORIA	Arquitectura Civil
TIPOLOGIA:	Casa urbana.
ÚS:	Residencial
CRONOLOGIA:	Segel XIX
AUTORIA	Desconeguda
ESTIL	Historicista



3. Descripció de l'element

CASA AÏLLADA CODI:

AC14/A

Habitatge unifamiliar de planta quadrada, tres crugies i jardí a la part posterior. Presenta planta baixa i pis en la primera crugia i jardí a la part posterior. Presenta planta baixa i pis en la primera crugia, coberta amb terrat. La segona i tercera presenten tres plantes, cobertes amb teulada a doble vessant.

Les façanes es presenten referides i amb socolada de pedra. Presenten una composició axial amb la composició dels buits, tots definits per arcs de llinda, i forats de diferents tipologies, provocant la gradació de pisos. L'estructura regular es remarcada pel referit que dibuixa una retícula formada per muntants que divideixen el parament en tres carrers, i frisos correguts remarcant les línies de forjat. En la façana principal, el carrer central és el nucli compositiu, en el que s'obre el portal i la finestra balconera està tancada amb balcó i balustrada de fang cuit. Remata la façana una balustrada de pedra.

La façana posterior reproduceix el mateix esquema compositiu i acabats. S'obre al jardí per una porxada configurada amb columnes jòniques de marès sobre plint. A sobre, una balconada correguda delimitada amb balustrada. Els alçats s'articulen a partir de columnes i semicolumnes jòniques que sustenten arcs realçats. La composició més destacada és la separació entre crugies: un buit compost de tres parts entre columnes jòniques, la central formant arc realçat.

A l'interior, la separació entre crugies es produeix per arc realçat sobre columnes jòniques. La composició es completa amb semicolumnes adossades al mur que donen lloc a un portal tripartit.

Semblen d'interès el rodapeu i les fusteries, també de l'època.

BIBLIOGRAFIA:**4. Estat de conservació**

ENTORN:	BO	
VOLUMETRIA:	BO	
ESTRUCTURA:	BO	
FAÇANA:	BO	
COBERTES:	BO	
INTERIORS:	BO	
JARDINS:	BO	
ALTRES:		

5. Protecció de l'elementNIVELL DE PROTECCIÓ: **A**

PROTECCIÓ LEGAL ESPECÍFICA	Sense protecció legal específica
USOS PERMESOS:	Segons el règim d'usos establert a les Normes Subsidiàries
DIRECTRIUS D'INTERVENCIÓ:	Admissibles: les permeses a l'article 9 de les Normes. Preferents: es recomana que, en cas d'obra, es dugui un seguiment per part d'historiador de l'art.
ELEMENTS A CONSERVAR:	Acabats i esquema compositiu de les façanes. Pòrtic. Arc entre crugies. Rajoles del rodapeu.

6. Zona de protecció

DESCRIPCIÓ:	Sense zona de protecció
-------------	-------------------------

1. Identificació espacial

CASA URBANA CODI:

AC15/C

MUNICIPI:	Esporles
NUCLI/ÀREA:	
CARRER/PLAÇA /CAMI:	Carrer de la Rectoria, 13
PARCELA:	
POLIGON:	
U.T.M. - X:	463.706,48
U.T.M. - Y:	4.391.186,36
URBÀ/RUSTIC:	URBÀ
PLANOL:	SU01
ESCALA:	1/1000

**2. Identificació de l'element**

DENOMINACIÓ	CASA URBANA
CATEGORIA	Arquitectura civil
TIPOLOGIA:	Casal urbà
ÚS:	Residencial
CRONOLOGIA:	Segle XIX
AUTORIA	Desconeguda
ESTIL	



3. Descripció de l'element

CASA URBANA CODI:

AC15/C

Casal de planta allargada i dues crugies. En primera crugia presenta planta baixa, pis i porxo, tot cobert amb teulada a una vessant. A la façana lateral hi ha adossat un cos de planta baixa amb terrat. Aquesta crugia és la que presenta interès patrimonial, com a testimoni de tipologia d'habitatge de segona meitat del segle XIX.

La composició de la façana està articulada en eixos verticals definits per obertures de diferents dimensions i tipologia en funció del pis. La composició està definida per bandes de referit, que emmarquen els buits, molts d'ells mai oberts, i destaquen les línies de forjats. En planta baixa, els ingressos s'obren descentrats, en el sisè i setè eixos, amb perfil d'arc rebaixat; en el cinquè, una portassa també d'arc rebaixat. En els altres eixos, finestres quadrangulars. Hi ha també un portal obert en posterioritat, que trenca la composició equilibrada dels eixos. En planta pis, només tres finestres obertes: dues balconeres, que se ceneixen al traçat marcat, i tres quadrangulars. En el porxo, les finestres marcades són quadrangulars, però només la primera ocupa l'espai marcat; les altres cinc obertes, són finestrons. El cos annex presenta finestra aipaisada que ocupa tot l'ample. La terrassa presenta un tancat baix de marès, amb pilastres als angles. La façana està referida amb enlluit blanc i ornamentada amb les bandes decoratives. Presenta socolada de pedra.

BIBLIOGRAFIA:

4. Estat de conservació

ENTORN:	BO	
VOLUMETRIA:	BO	
ESTRUCTURA:	BO	
FAÇANA:	REGULAR	
COBERTES:	BO	
INTERIORS:		
JARDINS:		
ALTRES:		

5. Protecció de l'elementNIVELL DE PROTECCIÓ: **C**

PROTECCIÓ LEGAL ESPECÍFICA	Sense protecció legal específica
USOS PERMESOS:	Segons el règim d'usos establert a les Normes Subsidiàries
DIRECTRIUS D'INTERVENCIÓ:	Admissibles: les permeses a l'article 11 de les normes. Preferents: es podran obrir els buits marcats per les bandes de referit. Les obertures existents, es podran adaptar al remarcat previst en la composició marcada. Es podrà eliminar el buit obert fora d'eix. Eliminar les estructures del cablejat enquestades a la façana.
ELEMENTS A CONSERVAR:	Definició dels ingressos i portassa. Conservació de les bandes que marquen la composició. Acabat de la terrassa en marès.

6. Zona de protecció

DESCRIPCIÓ: Sense zona de protecció

1. Identificació espacial

CA N'ARBOÇ CODI:

AC16/B

MUNICIPI:	Esporles
NUCLI/ÀREA:	Esporles
CARRER/PLAÇA /CAMI:	Placeta des Pla, 7
PARCELA:	
POLIGON:	
U.T.M. - X:	463.961,18
U.T.M. - Y:	4.390.877,48
URBÀ/RUSTIC:	URBÀ
PLANOL:	SU01
ESCALA:	1/1000

**2. Identificació de l'element**

DENOMINACIÓ	CA N'ARBOÇ
CATEGORIA	Arquitectura Civil
TIPOLOGIA:	Casa en cantonada
ÚS:	Residencial
CRONOLOGIA:	Segle XVIII
AUTORIA	Desconeguda
ESTIL	



3. Descripció de l'element

CA N'ARBOÇ CODI:

AC16/B

Antigues cases de la possessió de Ca N'Arboç, amb planta en forma de L oberta. Construïda de paredat en verd, ara tot referit, dos aiguavessos i coberta de teula. Disposa de planta baixa, pis i porxo. En la façana principal, els buits són tots allindanats, disposats en eixos verticals. L'ingrés és de gran amplada, amb rebranques de pedra. La resta de finestres són balconeres en planta baixa i planta pis, i finestres al porxo.

En la façana lateral, la distribució dels buits és arbitrària. Desplaçat a l'extrem hi ha un antic arc rebaixat, actualment cegat per obrir-hi una finestra.

Davant la façana principal, una carrera, coberta amb porxada i pavimentada amb llosses de pedra entre cintes dibuixant rectangles.

BIBLIOGRAFIA:

4. Estat de conservació

ENTORN:	BO	
VOLUMETRIA:	BO	
ESTRUCTURA:	BO	
FAÇANA:	REGULAR	Referit inadequat
COBERTES:	BO	
INTERIORS:	BO	Rehabilitat.
JARDINS:	BO	
ALTRES:	BO	Porxada en façana.

5. Protecció de l'elementNIVELL DE PROTECCIÓ: **B**

PROTECCIÓ LEGAL ESPECÍFICA	Sense protecció legal específica
USOS PERMESOS:	Segons el règim d'usos establert a les Normes Subsidiàries
DIRECTRIUS D'INTERVENCIÓ:	Admissibles: les permeses a l'article 10 de les Normes. Preferents: recuperació dels acabats tradicionals de la façana. Qualsevol intervenció a la façana tendirà a la recuperació de l'arc rebaixat. Previ a la concessió de llicència d'obra major, s'haurà de comptar amb un informe de tècnic competent en matèria de patrimoni.
ELEMENTS A CONSERVAR:	Empedrat de la porxada.

6. Zona de protecció

DESCRIPCIÓ: Sense zona de protecció

1. Identificació espacial

CASA EN CANTONADA CODI:

AC17/B

MUNICIPI:	Esporles
NUCLI/ÀREA:	Esporles
CARRER/PLAÇA /CAMI:	Carrer Mateu Font, 6-4
PARCELA:	
POLIGON:	
U.T.M. - X:	463.588,79
U.T.M. - Y:	4.390.887,77
URBÀ/RUSTIC:	URBÀ
PLANOL:	SU01
ESCALA:	1/1000

**2. Identificació de l'element**

DENOMINACIÓ	CASA EN CANTONADA
CATEGORIA	Arquitectura Civil
TIPOLOGIA:	Casa urbana
ÚS:	Residencial
CRONOLOGIA:	Segle XIX
AUTORIA	Desconeguda
ESTIL	



3. Descripció de l'element

CASA EN CANTONADA CODI:

AC17/B

Casa de planta rectangular, construïda en paredat en verd i cantoneres de marès, porxo i buits distribuïts regularment. Coberta de teula a tres vessants. La façana s'obre perpendicular al carrer, de manera que forma una carrera, tota emmacada amb llosses de pedra entre cintes. Al bell mig, hi ha sembrat una Phoenix Canadensis.

Els dos ingressos són definits per arc de mig punt, mentre que la resta de buits són verticals allindanats i quadrats al porxo.

Tots els buits estan requadrats amb referit pintat de calç, i ambdues façanes estan ornamentades amb cintes amb referit de calç que delimiten les cantoneres i les portes del porxo.

BIBLIOGRAFIA:

4. Estat de conservació

ENTORN:	BO	
VOLUMETRIA:	BO	
ESTRUCTURA:	BO	
FAÇANA:	BO	
COBERTES:	BO	
INTERIORS:		No visitat.
JARDINS:		
ALTRES:		

5. Protecció de l'elementNIVELL DE PROTECCIÓ: **B**

PROTECCIÓ LEGAL ESPECÍFICA	Sense protecció legal específica
USOS PERMESOS:	Segons el règim d'usos establert a les Normes Subsidiàries
DIRECTRIUS D'INTERVENCIÓ:	Admissibles: les permeses a l'article 10 de les Normes. Preferents: previ a la concessió de llicència d'obra major, s'haurà de comptar amb un informe de tècnic competent en matèria de patrimoni.
ELEMENTS A CONSERVAR:	Carrera. Acabats de façana requadrant els buits.

6. Zona de protecció

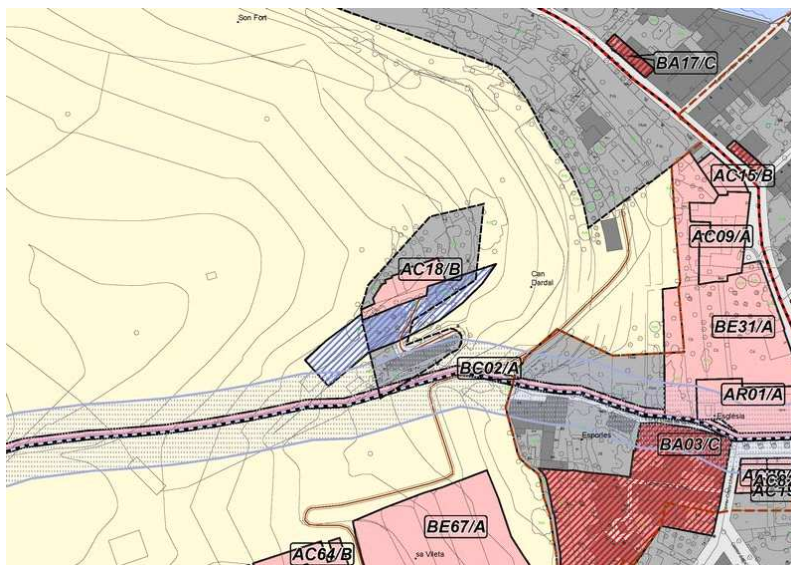
DESCRIPCIÓ: Sense zona de protecció

1. Identificació espacial

CAN DARDAL CODI:

AC18/B

MUNICIPI:	Esporles
NUCLI/ÀREA:	Esporles
CARRER/PLAÇA /CAMI:	Carrer Campanar, s/n
PARCELA:	
POLIGON:	
U.T.M. - X:	463.860,83
U.T.M. - Y:	4.390.735,82
URBÀ/RUSTIC:	URBÀ
PLANOL:	SU01
ESCALA:	1/1000

**2. Identificació de l'element**

DENOMINACIÓ	CAN DARDAL
CATEGORIA	Arquitectura Civil
TIPOLOGIA:	Cases de possessió
ÚS:	Residencial i agrícola-ramader
CRONOLOGIA:	Segles XVII-XVIII
AUTORIA	Desconeguda
ESTIL	



3. Descripció de l'element

CAN DARDAL CODI:

AC18/B

Cases de possessió situades al cap damunt d'uns terrenys marjats. Configurant un conjunt desenvolupat linelament per adició de cossos de diferents èpoques i amb diferents funcions. La diversitat estructural s'evidencia en la diversitat de buits. El cos central destinat a habitatge, està construït de paredat en verd, consta de dues crugies i està cobert per teulada a doble vessant. A l'interior un arc rebaixat sobre pilastres amb capitell motllurat, actua de divisió entre aiguavessos. Els forjats són d'embigat de fusta i el trespol de rajoles de test.

La cuina ocupa una habitació coberta amb volta de canó. La dependència resta seccionada longitudinalment per un banc d'obra encarat a a paret que acull la ximenea. Tota l'estança està emblanquinada.

En façana la distribució dels buits és regular. El portal és rodó, amb rebranques de pedra viva fins a l'arrencada de l'arc. Està flanquejat per pedrissos. La casa està tota arrebossada de morter.

L'antiga païssa, annexa a la casa, conserva les menjadores.

Al davant les cases, la carrera empedrada.

BIBLIOGRAFIA:

4. Estat de conservació

ENTORN:	BO	
VOLUMETRIA:	REGULAR	Buc de bloquets sobre dependència annexa a les cases.
ESTRUCTURA:	BO	
FAÇANA:	REGULAR	Diferents acabats no adequats, alguns de ciment.
COBERTES:	REGULAR	
INTERIORS:	BO	
JARDINS:		
ALTRES:	BO	Carrera empedrada.

5. Protecció de l'elementNIVELL DE PROTECCIÓ: **B**

PROTECCIÓ LEGAL ESPECÍFICA	Sense protecció legal específica
USOS PERMESOS:	Segons el règim d'usos establert a les Normes Subsidiàries
DIRECTRIUS D'INTERVENCIÓ:	Admissibles: les permeses a l'article 10 de les Normes. Preferents: recuperar la volumetria original del cos annex a les cases. Mantenir el caràcter aïllat. Unificació d'acabats de façana, eliminant les zones referides de ciment.
ELEMENTS A CONSERVAR:	Empedrat de la carrerera. Portal d'accés. Configuració de la cuina amb volta de canó i ximenea.

6. Zona de protecció

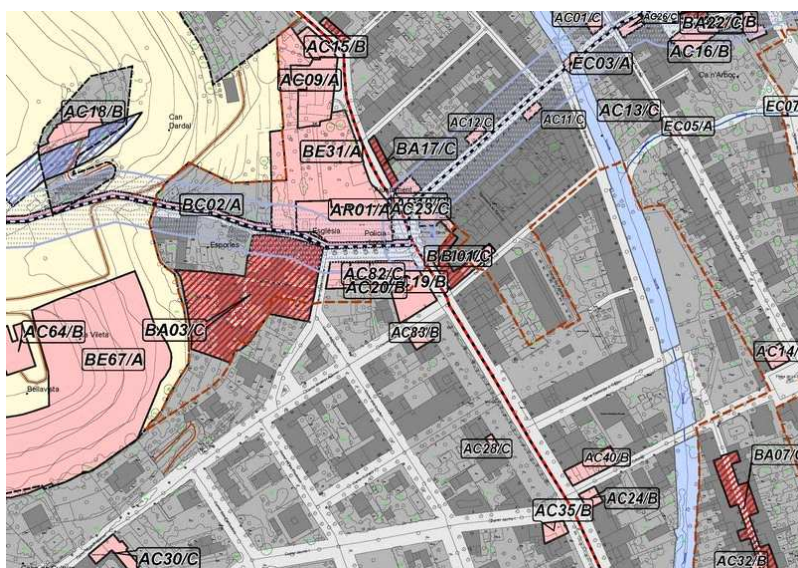
DESCRIPCIÓ: S'estableix un entorn de protecció de les dues marjades immediatament inferiors.

1. Identificació espacial

CAN TERRETA CODI:

AC19/B

MUNICIPI:	Esporles
NUCLI/ÀREA:	Esporles
CARRER/PLAÇA /CAMI:	Plaça d'Espanya, 5, Mossen Alcover, 2
PARCELA:	
POLIGON:	
U.T.M. - X:	463.838,77
U.T.M. - Y:	4.390.823,15
URBÀ/RUSTIC:	URBÀ
PLANOL:	SU01
ESCALA:	1/1000

**2. Identificació de l'element**

DENOMINACIÓ	CAN TERRETA
CATEGORIA	Arquitectura Civil
TIPOLOGIA:	Cases de possessió
ÚS:	Residencial
CRONOLOGIA:	Segona meitat del segle XIX
AUTORIA	Desconeguda
ESTIL	



3. Descripció de l'element

CAN TERRETA CODI:

AC19/B

Antigues cases de possessió, actualment integrades en el centre de nucli urbà. Formen un conjunt de cases i jardí, obertes a tres carrers. Les cases, situades en un carrer empedrat es desenvolupen en planta rectangular, dues crugies, tres plantes i coberta de teulada a quatre vessants.

La construcció presenta un enlлит de calç en totes les façanes amb bandes ocre que requadren els buits que segueixen una distribució en eixos en totes les façanes. En la principal l'ingrès allindanat està en el tram central, articulat amb rebranques de pedra viva i dovellat de marès, referit i dibuixat.

A l'interior les dues crugies se separen per un arc rebaixat, amb motlures amb l'arrencada vista. Actualment presenta un referit ocre que cobreix tot el regràs i en el que es dibuixen les peces. Les façanes laterals i posterior presenten semblants característiques compositives i d'acabats.

Estan envoltades pel jardí. Annex a les cases hi ha una porxada articulada amb tres arcs de mig punt i delimitada amb amb balustrades. La segueix una pèrgola de pilastres quadrangulars, amb el fust emblanquinat. La carrera és empedrada. El jardí, separat de les cases per un camí, segueix el disseny irregular puntualitzat per pasteres individuals delimitades per pedres rústiques de petites dimensions. El jardí està separat del carrer amb balustrada de marès sobre socolada de paredat.

BIBLIOGRAFIA:**4. Estat de conservació**

ENTORN:	BO	
VOLUMETRIA:	BO	
ESTRUCTURA:	BO	
FAÇANA:	BO	
COBERTES:	BO	
INTERIORS:	REGULAR	Arc entre crugies.
JARDINS:	BO	
ALTRES:		

5. Protecció de l'elementNIVELL DE PROTECCIÓ: **B**

PROTECCIÓ LEGAL ESPECÍFICA	Sense protecció legal específica
USOS PERMESOS:	Segons el règim d'usos establert a les Normes Subsidiàries
DIRECTRIUS D'INTERVENCIÓ:	Admissibles: les permeses a l'article 10 de les Normes. Preferents: mantenir el caràcter semiaïllat. Previ a la concessió de llicència d'obra major, s'haurà de comptar amb un informe de tècnic competent en matèria de patrimoni.
ELEMENTS A CONSERVAR:	Porxada del jardí. Arc entre crugies. Pèrgola. Composició i acabats de les façanes.

6. Zona de protecció

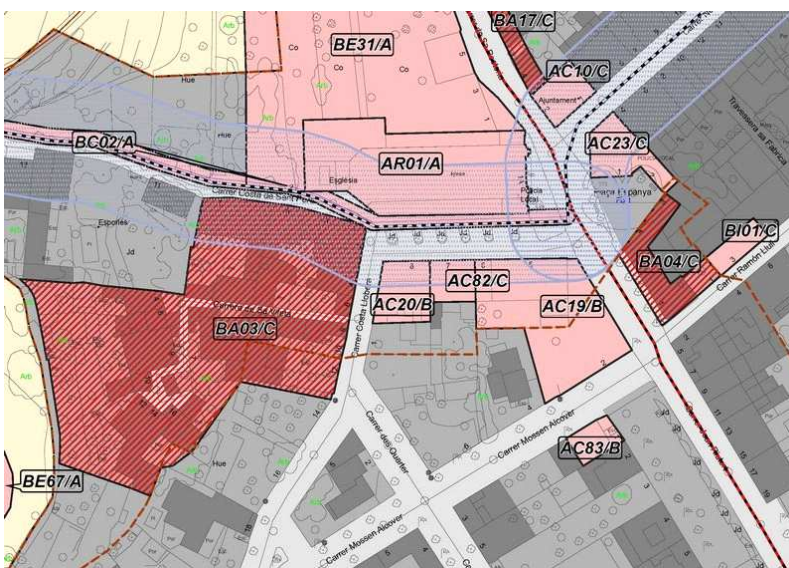
DESCRIPCIÓ:	Sense zona de protecció
-------------	-------------------------

1. Identificació espacial

S'HOSTAL CODI:

AC20/B

MUNICIPI:	Esporles
NUCLI/ÀREA:	Esporles
CARRER/PLAÇA /CAMI:	Carrer Costa de Sant Pere, 8
PARCELA:	
POLIGON:	
U.T.M. - X:	463.901,88
U.T.M. - Y:	4.390.740,43
URBÀ/RUSTIC:	URBÀ
PLANOL:	SU01
ESCALA:	1/1000

**2. Identificació de l'element**

DENOMINACIÓ	S'HOSTAL
CATEGORIA	Arquitectura Civil
TIPOLOGIA:	Casa urbana en cantonada
ÚS:	Restauració
CRONOLOGIA:	Segona meitat del segle XIX.Rehabilitada
AUTORIA	Desconeguda
ESTIL	



3. Descripció de l'element

S'HOSTAL CODI:

AC20/B

Casa en cantonada, que presenta tipologia i elements inspirats en l'arquitectura fabril del segle XIX. Tot i així, per la seva ubicació i per les solucions constructives amb voltes de canó en algunes de les estances, es pot considerar que la casa era anterior i va ser reformada en el segle XIX. Més recentment, va ser rehabilitada com a hostal.

Presenta quatre nivells: soterrani, planta baixa, pis i porxo. Presenta planta quadrangular i es desenvolupa en tres aiguavessos, tot cobert amb teulada al primer aiguavés, terrat en l'aiguavés central i teulada en el tercer.

La singularitat de la casa deriva de l'articulació de la façana. El sistema constructiu és de paredat en verd, reforçat a les cantonades amb alineacions de carreus de pedra i de marès; tot, sense cap tipus de referit. Presenta una composició de bandes de marès que formen una retícula en les dues façanes, delimitant les cantoneres, les línies de forjat i delimitant els buits. Aquests es disposen en eixos verticals, proporcionant simetria en cada una de les façanes. Molts dels buits, resten encara cegats; el que s'han obert, s'han adaptat a les menors mesures de les finestres actuals, a excepció del portal d'ingrés. La composició de les façanes unifica tot el conjunt en alçada, ocultant així el diferent nivell de la tercera crugia.

A l'interior, destaca la separació dels dos primers aiguavessos, mitjançant l'alineació de tres arcs, el central d'ansapaner, flanquejat per dos de mig punt, que recolzen sobre pilastres de secció octogonal. Es manté vist el forjat embigat.

BIBLIOGRAFIA:**4. Estat de conservació**

ENTORN:	BO	
VOLUMETRIA:	REGULAR	
ESTRUCTURA:	BO	
FAÇANA:	BO	
COBERTES:	REGULAR	
INTERIORS:	BO	Rehabilitat.
JARDINS:		
ALTRES:		

5. Protecció de l'elementNIVELL DE PROTECCIÓ: **B**

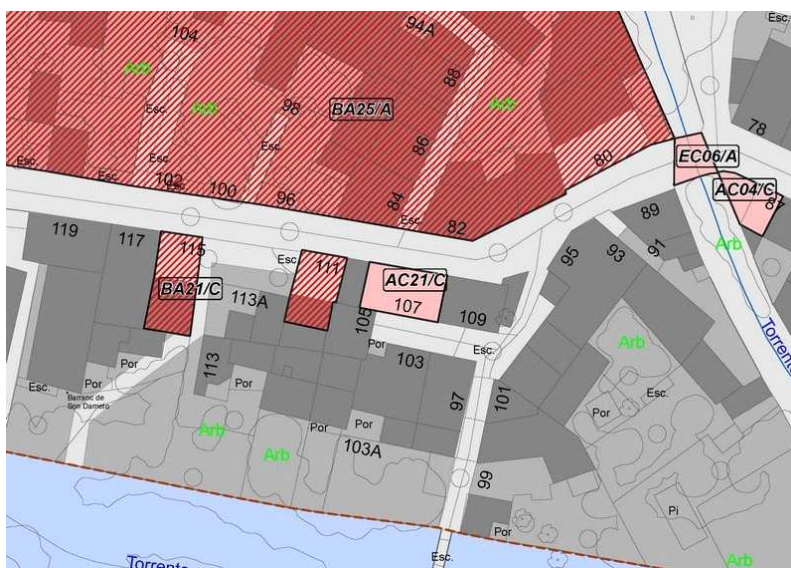
PROTECCIÓ LEGAL ESPECÍFICA	Sense protecció legal específica
USOS PERMESOS:	Segons el règim d'usos establert a les Normes Subsidiàries
DIRECTRIUS D'INTERVENCIÓ:	Admissibles: les permeses a l'article 10 de les Normes. Preferents: la tercera crugia no podrà superar l'alçat de la façana. Es podran obrir els buits sempre que estiguin dins enmarcats existents. S'hauran d'eliminar els buits que estan fora d'emmarcats. Previ a concessió de llicència d'obra, adjuntar informe de patrimoni.
ELEMENTS A CONSERVAR:	Arc de serapació entre crugies. Retícula de marès aplicada a la façana.

6. Zona de protecció


DESCRIPCIÓ:	Sense zona de protecció
-------------	-------------------------

1. Identificació espacialCAN CALÍ CODI: **AC21/C**

MUNICIPI:	Esporles
NUCLI/ÀREA:	Esporles
CARRER/PLAÇA /CAMI:	Carrer Major, 107
PARCELA:	
POLIGON:	
U.T.M. - X:	463.656,98
U.T.M. - Y:	4.391.310,75
URBÀ/RUSTIC:	URBÀ
PLANOL:	SU01
ESCALA:	1/1000

**2. Identificació de l'element**

DENOMINACIÓ	CAN CALÍ
CATEGORIA	Arquitectura Civil
TIPOLOGIA:	Casa entre mitgeres
ÚS:	Residencial
CRONOLOGIA:	Datable al segle XVII
AUTORIA	Desconeguda
ESTIL	



3. Descripció de l'element

CAN CALÍ CODI:

AC21/C

Casa entre mitgeres, situada a l'angle d'un carrer en cul de sac. És de planta baixa i pis, tot construït amb paredat en verd i coberta de teulada. Originalment, el portal era d'arc rodó, amb dovellat de marès, de treball molt rústic, va ser reconvertit en allindanat. Les dues finestrestres de la planta superior són conseqüència d'una reforma.

L'aspecta més interessant és l'existència de teules pintades en la volada amb teules pintades amb combinacions variades de motius geomètrics.

BIBLIOGRAFIA:

AADD, Esporles. Guia dels pobles de Mallorca, núm. 48, Mallorca, 2003.

4. Estat de conservació

ENTORN:	REGULAR	Carreró amb poques possibilitats de millorar la perspectiva visual.
VOLUMETRIA:	BO	
ESTRUCTURA:	BO	
FAÇANA:	REGULAR	Canals en mal estat. Cablejat sota la filada de teules pintades.
COBERTES:		
INTERIORS:		
JARDINS:		
ALTRES:		

5. Protecció de l'elementNIVELL DE PROTECCIÓ: **C**

PROTECCIÓ LEGAL ESPECÍFICA	Sense protecció legal específica
USOS PERMESOS:	Segons el règim d'usos establert a les Normes Subsidiàries
DIRECTRIUS D'INTERVENCIÓ:	Admissibles: les permeses a l'article 11 de les normes. Preferents: Eliminar el cablejat que discorre per sota la línia de teules pintades. En cas d'intervenció a la teulada, s'haurà de conservar la volada de teules pintades.
ELEMENTS A CONSERVAR:	Teules pintades.

6. Zona de protecció

DESCRIPCIÓ:

Sense zona de protecció

1. Identificació espacial

CASES DE SA CIMENTERA DE CANET CODI:

AC22/C

MUNICIPI:	Esporles
NUCLI/ÀREA:	Sa Cimeterà de Cane
CARRER/PLAÇA /CAMI:	Carretera S'Esglaieta- Esporles, km 2,1
PARCELA:	39
POLIGON:	4
U.T.M. - X:	467.222,28
U.T.M. - Y:	4.389.956,46
URBÀ/RUSTIC:	RÚSTIC
PLANOL:	SR07
ESCALA:	1/5000

**2. Identificació de l'element**

DENOMINACIÓ	CASES DE SA CIMENTERA DE CANET
CATEGORIA	Arquitectura Civil
TIPOLOGIA:	Cases de possessió
ÚS:	Residencial
CRONOLOGIA:	Segle XVIII. Reformes segles XIX-XX
AUTORIA	Desconeguda
ESTIL	



3. Descripció de l'element

CASES DE SA CIMENTERA DE CANET CODI:

AC22/C

Cases antigues profundament reformades per a convertir-les en ús residencial i probablement turístic, amb la qual cosa han perdut gran part del seu caràcter original.

Es conserva un cos prismàtic, a manera de torre de defensa, entre annex a una ala de dues plantes que conserva ràfec lateral. En planta baixa del cos prismàtic, s'obre un ingrés amb arc rebaixat de tota la llum d'amplada. A sobre, una placa amb la data 1764 entre dues creus decoratives, que sembla també de factura moderna.

BIBLIOGRAFIA:

AADD, Esporles. Guia dels pobles de Mallorca, núm. 48, Mallorca, 2003.

4. Estat de conservació

ENTORN:	BO	
VOLUMETRIA:	REGULAR	
ESTRUCTURA:	REGULAR	
FAÇANA:	REGULAR	
COBERTES:	BO	Rehabilitades.
INTERIORS:		No visitat.
JARDINS:		
ALTRES:		

5. Protecció de l'elementNIVELL DE PROTECCIÓ: **C**

PROTECCIÓ LEGAL ESPECÍFICA	Sense protecció legal específica
USOS PERMESOS:	Segons el règim d'usos establert a les Normes Subsidiàries
DIRECTRIUS D'INTERVENCIÓ:	Admissibles: les permeses a l'article 11 de les normes. Preferents: recuperar els buits originals del cos prismàtic i dotar-lo d'acabat que permeti la lectura historicoarquitectònica del cos prismàtic.
ELEMENTS A CONSERVAR:	Contraforts façana exterior. Placa amb inscripció de la data.

6. Zona de protecció

DESCRIPCIÓ:

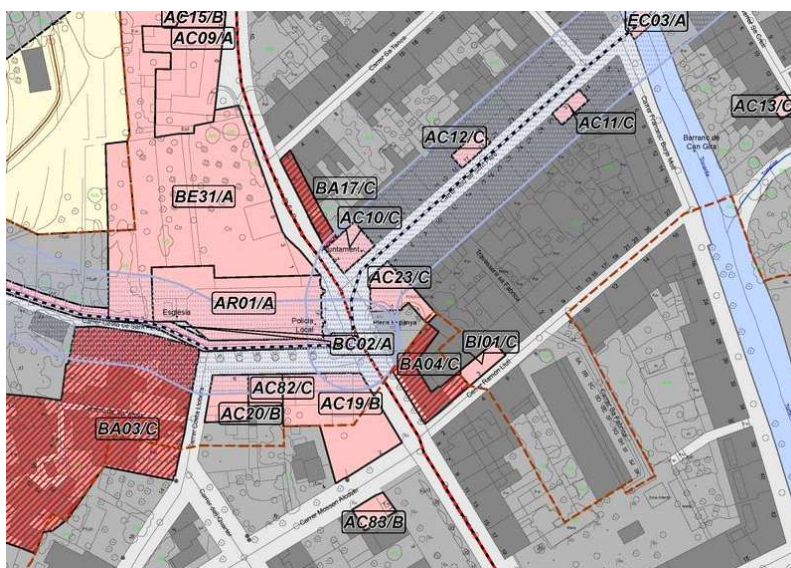
Sense zona de protecció

1. Identificació espacial

CASA DE LA VILA CODI:

AC23/C

MUNICIPI:	Esporles
NUCLI/ÀREA:	Esporles
CARRER/PLAÇA /CAMI:	Plaça d'Espanya, 1
PARCELA:	
POLIGON:	
U.T.M. - X:	463.974,92
U.T.M. - Y:	4.391.004,31
URBÀ/RUSTIC:	URBÀ
PLANOL:	SU05
ESCALA:	1/1000

**2. Identificació de l'element**

DENOMINACIÓ	CASA DE LA VILA
CATEGORIA	Arquitectura Civil
TIPOLOGIA:	Ajuntament
ÚS:	Administratiu
CRONOLOGIA:	Primera meitat del segle XX
AUTORIA	
ESTIL	Regionalista



3. Descripció de l'element

CASA DE LA VILA CODI:

AC23/C

La casa de la vila presenta una planta poligonal, conseqüència, entre d'altres coses, de l'addició de dues cases. Exteriorment, presenta unitat compositiva i formal. Quatre façanes i un xamfrà que de la mateixa alçada, tres plantes, i cornisa uniforme, tot cobert amb teulada amb vessants paral·leles als murs de càrrega. Les tres façanes s'estructuren en eixos verticals, definits per buits de mig punt en planta baixa i allindanat en les plantes superiors, seguint un orde de gradació de major a menor. La façana principal és del carrer Joan Riutort -principal a nivell representatiu, perquè, de fet, l'ingrés està en la façana de la plaça-. L'efectisme de la façana s'aconsegueix amb la incorporació de finestres balconeres en el primer pis, que s'obren al balcó corregut, construït sobre mènsules esculpides i delimitat per senzilla barana de ferro. Destaca l'escut de la vila d'Esporles sobre la balconera central. En el porxo, el lloc del finestró és ocupat pel rellotge.

La façana de la plaça presenta només dos eixos de buits, essent la més funcional i abocada a funcions administratives. Recentment s'hi va afegir una rampa.

La composició de les façanes es completa amb l'aplicació d'un enlluït emblanquinat, combinant amb bandes de morter tintat que ressegueixen les cantoneres, les línies de forjat i requadren tots els buits.

BIBLIOGRAFIA:

AADD, Esporles. Guia dels pobles de Mallorca, núm. 48, Mallorca, 2003.

4. Estat de conservació

ENTORN:	BO	
VOLUMETRIA:	BO	
ESTRUCTURA:	BO	
FAÇANA:	BO	
COBERTES:	BO	
INTERIORS:		Rehabilitat.
JARDINS:		
ALTRES:		

5. Protecció de l'elementNIVELL DE PROTECCIÓ: **C**

PROTECCIÓ LEGAL ESPECÍFICA	Sense protecció legal específica
USOS PERMESOS:	Segons el règim d'usos establert a les Normes Subsidiàries
DIRECTRIUS D'INTERVENCIÓ:	Admissibles: les permeses a l'article 11 de les normes. Preferents: Conservació de l'acabat de façana amb bandes decoratives.
ELEMENTS A CONSERVAR:	Escut.

6. Zona de protecció

DESCRIPCIÓ: Sense zona de protecció

1. Identificació espacial

CASA EN CANTONADA CODI:

AC24/B

MUNICIPI:	Esporles
NUCLI/ÀREA:	
CARRER/PLAÇA /CAMI:	Carrer Joan Riuort, 35-37/Cotoner
PARCELA:	
POLIGON:	
U.T.M. - X:	463.866,91
U.T.M. - Y:	4.390.921,83
URBÀ/RUSTIC:	URBÀ
PLANOL:	SU02
ESCALA:	1/1000

**2. Identificació de l'element**

DENOMINACIÓ	CASA EN CANTONADA
CATEGORIA	Arquitectura civil
TIPOLOGIA:	Casa en cantonada
ÚS:	Residencial. Comercial
CRONOLOGIA:	Entre segles XIX-XX
AUTORIA	Desconeguda
ESTIL	



3. Descripció de l'element

CASA EN CANTONADA CODI:

AC24/B

Habitatge plurifamiliar de tres plantes. Consta de dues crugies, cobertes amb teulada a doble vessant. La façana lateral disposa d'una tercera crugia fins a l'alçada de la segona planta, una ampliació del nucli original, que està coberta amb terrat. La façana principal mostra una configuració uniforme, basada en la definició de les línies de forjats amb bandes decoratives pintades de groc que delimiten les cantoneres i requadren els buits. En sentit vertical, s'estructura en quatre eixos basats en la repetició d'un model que defineix cada un dels dos habitatges: ingrés allindanat i portal d'arc rebaixa, en planta baixa; finestra balconera i finestra vertical, en planta pis; i finestres quadrades, a la planta superior. En el número 37, el portal d'arc rebaixat està parcialment cegat i ocupat per una finestra vertical. En el número 35, el portal d'arc rebaixat està eliminat i substituït per una finestra quadrangular a manera de mostrador. El mur de la façana està acabat adobat de pedra a la sala.

La façana lateral presenta tres eixos de buits, dos dels quals no han estat oberts. Presenta referit decoratiu, pintat de groc amb bandes entre forjats, cantonera i socolada pintades de beig.

Es tracta d'un immoble interessant, que ha mantingut els elements i el caràcter originals, que testimonia la tipologia i el gust de principis del segle XX que es va imposar en la urbanització del nou carrer Joan Riutort.

BIBLIOGRAFIA:

4. Estat de conservació

ENTORN:	BO	
VOLUMETRIA:	BO	
ESTRUCTURA:	BO	
FAÇANA:	REGULAR	Buit de recent obertura no es correspon amb la tipologia edificatòria
COBERTES:	BO	
INTERIORS:	BO	
JARDINS:		
ALTRES:		

5. Protecció de l'elementNIVELL DE PROTECCIÓ: **B**

PROTECCIÓ LEGAL ESPECÍFICA	Sense protecció legal específica
USOS PERMESOS:	Segons el règim d'usos establert a les Normes Subsidiàries
DIRECTRIUS D'INTERVENCIÓ:	Admissibles: les permeses a l'article 10 de les Normes. Preferents: recuperació dels buits originals en la façana principal. Es podran obrir els buits de la façana lateral, actualment cegats.
ELEMENTS A CONSERVAR:	Portal entre aiguavessos. Escala d'accés al pis amb la configuració descrita.

6. Zona de protecció

DESCRIPCIÓ: Sense zona de protecció

1. Identificació espacial

CASA EN CANTONADA CODI:

AC25/C

MUNICIPI:	Esporles
NUCLI/ÀREA:	Esporles
CARRER/PLAÇA /CAMI:	Carrer Mestre Munar, 30
PARCELA:	
POLIGON:	
U.T.M. - X:	463.928,17
U.T.M. - Y:	4.391.189,62
URBÀ/RUSTIC:	URBÀ
PLANOL:	SU01
ESCALA:	1/1000

**2. Identificació de l'element**

DENOMINACIÓ	CASA EN CANTONADA
CATEGORIA	Arquitectura Civil
TIPOLOGIA:	Casa unifamiliar en cantonada
ÚS:	Residencial
CRONOLOGIA:	Segle XIX, 1847
AUTORIA	Desconeguda
ESTIL	



3. Descripció de l'element

CASA EN CANTONADA CODI:

AC25/C

Casa en cantonada, unifamiliar, construïda amb paredat en verd i carreus a les canonteres. Presenta planta baixa i pis, un aiguavés i coberta de teulada a una vessant. La façana presenta morter de terra per a la unificació de les juntes entre les pedres. Els buits es distribueixen aleatòriament. L'ingrés, curiosament centrat, és un arc de mig punt, restaurat recentment, definit per dovellat de marès i terç inferior de les rebranques de pedra viva.

L'element més destacat és una teula pintada, situada en línia amb el portal, que dur inscrita la data 1847.

BIBLIOGRAFIA:

AADD, Esporles. Guia dels pobles de Mallorca, núm. 48, Mallorca, 2003.

4. Estat de conservació

ENTORN:	BO	
VOLUMETRIA:	BO	
ESTRUCTURA:	BO	
FAÇANA:	BO	Buits de nova factura.
COBERTES:	BO	
INTERIORS:		
JARDINS:		
ALTRES:		

5. Protecció de l'elementNIVELL DE PROTECCIÓ: **C**

PROTECCIÓ LEGAL ESPECÍFICA	Sense protecció legal específica
USOS PERMESOS:	Segons el règim d'usos establert a les Normes Subsidiàries
DIRECTRIUS D'INTERVENCIÓ:	Admissibles: les permeses a l'article 11 de les normes. Preferents: Eliminar el cablejat penjant de les façanes. En cas d'intervenció en la teulada, s'haurà de conservar la volada amb teula pintada.
ELEMENTS A CONSERVAR:	Teula pintada.

6. Zona de protecció

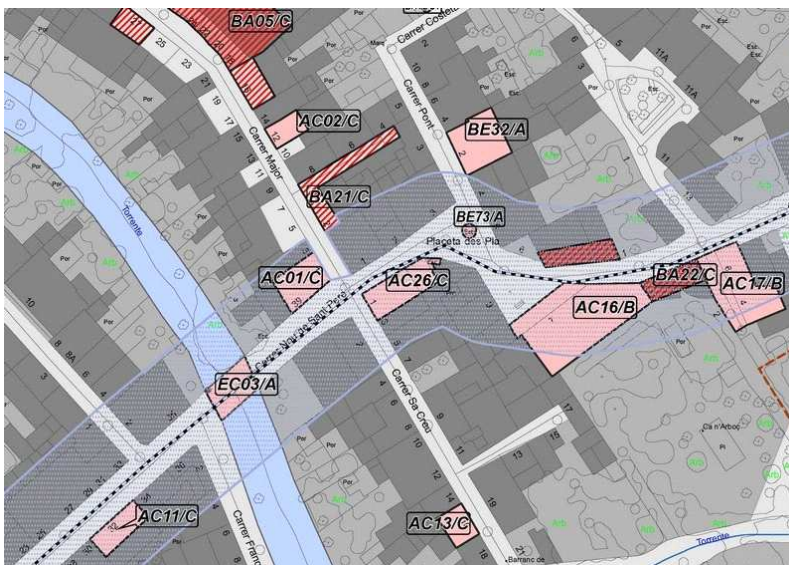
DESCRIPCIÓ: Sense zona de protecció

1. Identificació espacial

CASA EN CANTONADA CODI:

AC26/C

MUNICIPI:	Esporles
NUCLI/ÀREA:	Esporles
CARRER/PLAÇA /CAMI:	Carrer de Sa Creu, 1, cantonada Carrer Nou de Sant Pere
PARCELA:	
POLIGON:	
U.T.M. - X:	463.566,82
U.T.M. - Y:	4.391.139,00
URBÀ/RUSTIC:	URBÀ
PLANOL:	SU02
ESCALA:	1/1000

**2. Identificació de l'element**

DENOMINACIÓ	CASA EN CANTONADA
CATEGORIA	Arquitectura Civil
TIPOLOGIA:	Casa urbana
ÚS:	Residencial
CRONOLOGIA:	Segles XVIII- XIX
AUTORIA	Desconeguda
ESTIL	



3. Descripció de l'element

CASA EN CANTONADA CODI:

AC26/C

Casa en cantonada, de planta quadrangular, actualment dividida en tres habitatges, dos en façana i un a la part posterior. Construïda de paredat en verd amb cantoneres de marès amb els caires arrodonits. És de planta baixa, pis i porxo, rematada per cornisa i voladís de teules. La teulada és a doble vessant. En la part posterior hi ha una tercera crugia, de dues alçades i teulada a una vessant. La façana ha mantingut la composició en tres eixos, tot i que s'ha afegit un buit en planta baixa per habilitar el segon habitatge. Tots els buits són allindanats; el d'ingrés, obert en l'eix lateral pròxim a la cantonada, és d'arc de llinda, amb rebranques de pedra escairada i terç superior de marès amb referit. El tractament de la façana presenta morter pintat i buits requadrats amb franges roges, que ha estat eliminat en el tercer eix, corresponent al segon habitatge. A la part posterior s'habilita una terrassa, amb accés directa des del carrer a través d'escala d'un tram, tancada amb balustrada de pedra ornamentada amb quatre hídries.

BIBLIOGRAFIA:

4. Estat de conservació

ENTORN:	BO	
VOLUMETRIA:	BO	
ESTRUCTURA:	REGULAR	
FAÇANA:	REGULAR	Eliminació del morter en el tercer eix.
COBERTES:	REGULAR	
INTERIORS:		Rehabilitat.
JARDINS:		
ALTRES:		

5. Protecció de l'elementNIVELL DE PROTECCIÓ: **C**

PROTECCIÓ LEGAL ESPECÍFICA	Sense protecció legal específica
USOS PERMESOS:	Segons el règim d'usos establert a les Normes Subsidiàries
DIRECTRIUS D'INTERVENCIÓ:	Admissibles: les permeses a l'article 11 de les normes. Preferents: Unificació dels acabats de les façanes. Conservació de la terrassa de la façana posterior.
ELEMENTS A CONSERVAR:	Portal d'ingrés. Estructura en marès de les cantoneres. Terrassa posterior amb balustrada i hídries.

6. Zona de protecció

DESCRIPCIÓ: Sense zona de protecció

1. Identificació espacial

CASA EN CANTONADA CODI:

AC27/B

MUNICIPI:	Esporles
NUCLI/ÀREA:	Esporles
CARRER/PLAÇA /CAMI:	Carrer Joan Riuort, 40
PARCELA:	
POLIGON:	
U.T.M. - X:	463.707,02
U.T.M. - Y:	4.391.159,43
URBÀ/RUSTIC:	URBÀ
PLANOL:	SU02
ESCALA:	1/1000

**2. Identificació de l'element**

DENOMINACIÓ	CASA EN CANTONADA
CATEGORIA	Arquitectura Civil
TIPOLOGIA:	Casa urbana
ÚS:	Residencial
CRONOLOGIA:	Cap al 1900
AUTORIA	Desconegut
ESTIL	



3. Descripció de l'element

CASA EN CANTONADA CODI:

AC27/B

Casa unifamiliar en cantonada. Construïda amb marès, disposa de planta baixa i pis, i coberta a tres vessants. Les façanes presenten referit amb paredat adobat de sala, de pedra calissa. La principal s'estructura en tres eixos definits per buits de diferents formats. En planta baixa, l'ingrés centralitzat, d'arc de llinda, flanquejada per dues portasses definides per arc escarcer. En planta pis, finestra balconera en eix central, i conjunt de dues finestres allindanades, en disposició vertical. En la façana lateral, es defineixen dos eixos amb finestres balconeres en planta baixa i rectangulars en planta pis. La composició de la façana és ornamentada amb bandes de marès que estructurin els buits i remarquen les cantoneres, línia de forjat i cornisa.

BIBLIOGRAFIA:

4. Estat de conservació

ENTORN:	BO	
VOLUMETRIA:	BO	
ESTRUCTURA:	BO	
FAÇANA:	BO	
COBERTES:	BO	En rehabilitació
INTERIORS:	-	No visitat.
JARDINS:		
ALTRES:		

5. Protecció de l'elementNIVELL DE PROTECCIÓ: **B**

PROTECCIÓ LEGAL ESPECÍFICA	Sense protecció legal específica
USOS PERMESOS:	Segons el règim d'usos establert a les Normes Subsidiàries
DIRECTRIUS D'INTERVENCIÓ:	Admissibles: les permeses a l'article 10 de les Normes. Preferents: previ a concessió de llicència d'obra, adjuntar informe de patrimoni.
ELEMENTS A CONSERVAR:	Sistema de definició dels buits i diversitat de formats.

6. Zona de protecció

DESCRIPCIÓ: Sense zona de protecció

1. Identificació espacial

CASA ENTRE MITGERES CODI:

AC28/C

MUNICIPI:	Esporles
NUCLI/ÀREA:	Esporles
CARRER/PLAÇA /CAMI:	Carrer Passeig del Rei, 8
PARCELA:	
POLIGON:	
U.T.M. - X:	463.756,74
U.T.M. - Y:	4.391.045,16
URBÀ/RUSTIC:	URBÀ
PLANOL:	SU02
ESCALA:	1/1000

**2. Identificació de l'element**

DENOMINACIÓ	CASA ENTRE MITGERES
CATEGORIA	Arquitectura Civil
TIPOLOGIA:	Casa urbana
ÚS:	Residencial
CRONOLOGIA:	Primera dècada del segle XX
AUTORIA	Desconeguda
ESTIL	



3. Descripció de l'element

CASA ENTRE MITGERES CODI:

AC28/C

Casa unifamiliar, entre mitgeres. Construïda amb marès, de dos aiguavessos, planta baixa i pis, coberta plana sobre el primer aiguavés i de teulada en el segon. El més destacat és la composició i l'acabat de la façana. Presenta un senzill enlluït que confereix uniformitat. Els buits es distribueixen regularment en tres eixos verticals; el central, està potenciat pel balcó de la planta pis. El format dels buits és rectangular: són finestres balconeres, de proporcions allargades, en planta baixa i pis. Cada un dels buits presenta un tractament ornamental, en base a peces de marès aplicades en el terç superior de les finestres i definint un fris de tancament, tot treballat amb incisions de línies i oves i tallat amb copinyes classicistes; una decoració inspirada en els motius de l'art nouveau. Tot el perímetre de la façana està envoltat per bandes de marès que reproduïxen semblants motius. A la part superior es tanca amb una cornisa correguda ornamentada amb oves, i tot coronat per barana de balustres de pedra motllurada i esculpida.

BIBLIOGRAFIA:

4. Estat de conservació

ENTORN:	BO	
VOLUMETRIA:	BO	
ESTRUCTURA:	BO	
FAÇANA:	BO	
COBERTES:	BO	
INTERIORS:	REGULAR	Rehabilitat.
JARDINS:	REGULAR	
ALTRES:		

5. Protecció de l'elementNIVELL DE PROTECCIÓ: **C**

PROTECCIÓ LEGAL ESPECÍFICA	Sense protecció legal específica
USOS PERMESOS:	Segons el règim d'usos establert a les Normes Subsidiàries
DIRECTRIUS D'INTERVENCIÓ:	Admissibles: les permeses a l'article 11 de les normes. Preferents: Eliminar elements impropis, com el cablejat.
ELEMENTS A CONSERVAR:	Peces ornamentals de marès aplicades als buits i a l'entorn de la façana.

6. Zona de protecció

DESCRIPCIÓ: Sense zona de protecció

1. Identificació espacial

CA SA CATALANA CODI:

AC29/B

MUNICIPI:	Esporles
NUCLI/ÀREA:	Esporles
CARRER/PLAÇA /CAMI:	Costa de Son Tries, 6
PARCELA:	
POLIGON:	
U.T.M. - X:	463.720,05
U.T.M. - Y:	4.391.051,33
URBÀ/RUSTIC:	URBÀ
PLANOL:	SU02
ESCALA:	1/1000

**2. Identificació de l'element**

DENOMINACIÓ	CA SA CATALANA
CATEGORIA	Arquitectura Civil
TIPOLOGIA:	Casa urbana aïllada
ÚS:	Residencial
CRONOLOGIA:	Principis del segle XX
AUTORIA	
ESTIL	Regionalisme



3. Descripció de l'element

CA SA CATALANA CODI:

AC29/B

Casa unifamiliar, aïllada i envoltada de jardí, tot delimitat per muret de pedra amb pilastres d'obra a sobre. La casa presenta planta poligonal, que correspon a diferents cossos que defineixen volums annexos, de diferents alçades i composició. El cos central és de planta baixa i coberta de teulada. Hi destaca un annex a manera de mirador. A mur lateral hi ha annexa una torre poligonal, de dues plantes i coberta plana amb terrassa delimitada per balustrada d'obra que reproduïx motius geomètrics.

L'edifici està aplacat de pedra carejada gris amb elements decoratius d'arrebossats i emblanquinats a les finestres, cornisses i cantonades, simulant el reforç paredat tradicional.

BIBLIOGRAFIA:

AADD, Esporles. Guia dels pobles de Mallorca, núm. 48, Mallorca, 2003.

4. Estat de conservació

ENTORN:	BO	
VOLUMETRIA:	BO	
ESTRUCTURA:	BO	
FAÇANA:	BO	
COBERTES:	BO	
INTERIORS:	BO	
JARDINS:		
ALTRES:		

5. Protecció de l'elementNIVELL DE PROTECCIÓ: **B**

PROTECCIÓ LEGAL ESPECÍFICA	Sense protecció legal específica
USOS PERMESOS:	Segons el règim d'usos establert a les Normes Subsidiàries
DIRECTRIUS D'INTERVENCIÓ:	Admissibles: les permeses a l'article 10 de les Normes. Preferents: es mantindrà el caràcter aïllat de l'habitatge. Previ a la concessió de llicència, es requerirà informe tècnic de patrimoni.
ELEMENTS A CONSERVAR:	Definició del mur de tancament amb mur de pedra i pilastres.

6. Zona de protecció

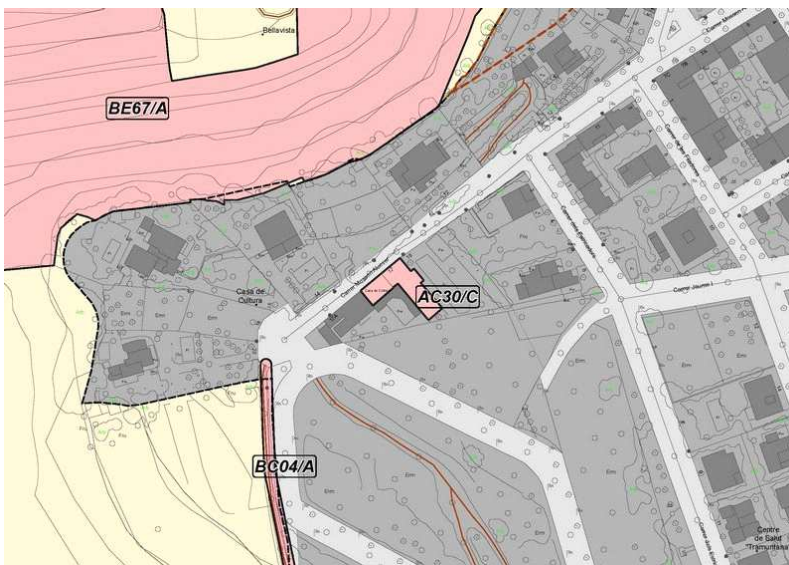
DESCRIPCIÓ: S'estableix una zona de protecció al voltant de l'edifici fins al mur de tancament del jardí, per tal de mantenir el caràcter unitari de la composició i aïllat de l'element.

1. Identificació espacial

S'ESCORXADOR CODI:

AC30/C

MUNICIPI:	Esporles
NUCLI/ÀREA:	Esporles
CARRER/PLAÇA /CAMI:	Mossèn Alcover, 17
PARCELA:	
POLIGON:	
U.T.M. - X:	463.805,67
U.T.M. - Y:	4.390.951,05
URBÀ/RUSTIC:	URBÀ
PLANOL:	SU02
ESCALA:	1/1000

**2. Identificació de l'element**

DENOMINACIÓ	S'ESCORXADOR
CATEGORIA	Arquitectura Civil
TIPOLOGIA:	Escorxador
ÚS:	Sociocultural i educatiu
CRONOLOGIA:	Principis del segle XX
AUTORIA	
ESTIL	Regionalista



3. Descripció de l'element**S'ESCORXADOR** CODI:**AC30/C**

Edifici estructurat amb tres cossos. El central està definit a manera de torre, amb planta baixa, pis i porxo, tot cobert amb teulada a quatre vessants. L'ingrés és d'arc de mig punt, amb ubicació centralitzada. La distribució dels buits en dos eixos, deixa lliure un terç lateral que es presenta massís. Les finestres de la planta pis són quadrangulars, mentre que les del porxo són d'arc de mig punt, amb ampit senzill, distribuïdes amb dos grups de tres i de dues. Les obertures del porxo es mantenen en les façanes laterals, però distribuïdes en dos grups de dues finestres.

Annex a la torre, els dos cossos laterals, d'una planta i coberta de teulada. La planta presenta alineació de quatre finestres de format quadrangular.

Les façanes presenten acabat amb paredat de sala i cornissa motllurada que junta amb la darrera línia de la teulada. La diversitat compositiva és uniformada pel tractament decoratiu dels buits; tots ells estan requadrats amb enlluït emblanquinat, que estableix grups de buits i ressegueix les cantoneres reproduïnt un discurs dentat.

Sobre l'ingrés descata un escut de la vila d'Esporles, en pedra esculpida.

BIBLIOGRAFIA:

AADD, Esporles. Guia dels pobles de Mallorca, núm. 48, Mallorca, 2003.

4. Estat de conservació

ENTORN:	BO	
VOLUMETRIA:	BO	
ESTRUCTURA:	BO	
FAÇANA:	BO	
COBERTES:	BO	
INTERIORS:		Rehabilitat.
JARDINS:		
ALTRES:		

5. Protecció de l'elementNIVELL DE PROTECCIÓ: **C**

PROTECCIÓ LEGAL ESPECÍFICA	Sense protecció legal específica
USOS PERMESOS:	Segons el règim d'usos establert a les Normes Subsidiàries
DIRECTRIUS D'INTERVENCIÓ:	Admissibles: les permeses a l'article 11 de les normes. Preferents: Conservació de les bandes decoratives que requadren els buits.
ELEMENTS A CONSERVAR:	Escut de la vila d'Esporles.

6. Zona de protecció

DESCRIPCIÓ:	Sense zona de protecció
-------------	-------------------------

1. Identificació espacial


CASA DES POBLE CODI:

AC31/C

MUNICIPI:	Esporles
NUCLI/ÀREA:	Esporles
CARRER/PLAÇA /CAMI:	Carrer Casa des Poble, 8
PARCELA:	
POLIGON:	
U.T.M. - X:	463.797,31
U.T.M. - Y:	4.391.136,84
URBÀ/RUSTIC:	URBÀ
PLANOL:	SU02
ESCALA:	1/1000

**2. Identificació de l'element**

DENOMINACIÓ	CASA DES POBLE
CATEGORIA	Arquitectura Civil
TIPOLOGIA:	Teatre
ÚS:	Sociocultural
CRONOLOGIA:	1930
AUTORIA	
ESTIL	Regionalista



3. Descripció de l'element

CASA DES POBLE CODI:

AC31/C

Casa del Poble inaugurada el 1930 i promoguda per la Federació Obrera d'Esporles, pertanyent a la Unió General de Treballadors. L'edifici conté un teatre i disposava de sales de reunions i biblioteca.

Construït amb paredat, entre cantoneres de marès. Per a l'estructura vertical de l'interior, s'utilitzen columnes de ferro forjat. Presenta planta baixa i pis, que presenten una composició basada amb la distribució dels buits en tres eixos. Tots ells en disposició vertical, definits per arc de mig punt i configurats amb dovellat i rebranques de carreus de marès. Els tres portals de la planta baixa presenten el frontó semicircular ornamentat amb baranes de ferro forjat. La planta baixa acull un petit finestró, per a taquilla, desplaçat al lateral. La composició de la façana destaca pel sistema de coronament, que amaga la teulada a dues aigües. Una doble línia d'impostes, a manera de fris de marès motllurat, delimita la zona de l'àtic, que està estructurat en tres llenços articulats amb pilastres plantes de marès, que sobresurten de la línia de la façana. Els llenços laterals es presenten a manera de volutes, mentre que el central forma un àtic amb coronament circular. Aquest, presenta un acabat amb maresos, probablement habilitat per acollir el rètol, però que actualment resulta poc adequat.

En la façana destaquen dos fanals, enquestats en la base de les pilastres plantes del tram central.

BIBLIOGRAFIA: AADD, Esporles. Guia dels pobles de Mallorca, núm. 48, Mallorca, 2003.

4. Estat de conservació

ENTORN:	REGULAR	Torre d'electricitat al davant de la façana.
VOLUMETRIA:	BO	
ESTRUCTURA:	BO	
FAÇANA:	REGULAR	Buits cegats. Cablejat elèctric penjat a la façana. Solució coronament inadequ
COBERTES:	BO	
INTERIORS:	REGULAR	Precisa restauració.
JARDINS:		
ALTRES:		

5. Protecció de l'elementNIVELL DE PROTECCIÓ: **C**

PROTECCIÓ LEGAL ESPECÍFICA	Sense protecció legal específica
USOS PERMESOS:	Segons el règim d'usos establert a les Normes Subsidiàries
DIRECTRIUS D'INTERVENCIÓ:	Admissibles: les permeses a l'article 11 de les normes. Preferents: Restaurar els fanals. Recuperació dels buits actualment cegats.
ELEMENTS A CONSERVAR:	Fanals propis. Columnes de ferro forjat.

6. Zona de protecció

DESCRIPCIÓ: Sense zona de protecció

1. Identificació espacial

CASA SEMIAÏLLADA

CODI:

AC32/B

MUNICIPI:	Esporles
NUCLI/ÀREA:	Esporles
CARRER/PLAÇA /CAMI:	Carrer Mestre Munar, 22 i 24
PARCELA:	
POLIGON:	
U.T.M. - X:	463.759,95
U.T.M. - Y:	4.391.101,15
URBÀ/RUSTIC:	URBÀ
PLANOL:	SU02
ESCALA:	1/1000

**2. Identificació de l'element**

DENOMINACIÓ	CASA SEMIAÏLLADA
CATEGORIA	Arquitectura Civil
TIPOLOGIA:	Casa
ÚS:	Residencial
CRONOLOGIA:	Datable al segle XVIII
AUTORIA	Desconeguda
ESTIL	



3. Descripció de l'element

CASA SEMIAÏLLADA CODI:

AC32/B

Casal de planta rectangular, que ocupa l'extrem d'una parcel·la majoritàriament ocupada per jardí i hort. El casal està construït amb paredat en verd, amb cantoneres de marès, dues crugies i coberta de teulada a doble vessant. Presenta planta baixa, pis i porxo. Composició regular de la façana, amb la distribució dels buits en tres eixos. Tots allindanats i definits per carreus de marès. El portal disposa de gran llum, conseqüència de l'adaptació del portal rodó original en allindanat. També en planta baixa, s'habilita una finestra de doble amplada. La façana presenta un senzill arrebossat de morter de terra i calç.

En la façana lateral que resta lliure, s'arreglaren dos buits en les plantes superiors, pertanyents a dependències annexes. Disposa d'accés exterior que es realitza a través d'una escala practicada en un cos annex cobert amb terrassa.

El tancament de la parcel·la es realitza amb mur de paredat acabat en esquena d'ase. Annex a la façana, s'obre la portassa amb línia de teulada, que dóna accés directa a l'hort.

BIBLIOGRAFIA:

4. Estat de conservació

ENTORN:	BO	
VOLUMETRIA:	REGULAR	Cos exterior annex a la façana lateral, poc adequat.
ESTRUCTURA:	BO	
FAÇANA:	BO	
COBERTES:	BO	
INTERIORS:	BO	
JARDINS:	REGULAR	
ALTRES:		

5. Protecció de l'elementNIVELL DE PROTECCIÓ: **B**

PROTECCIÓ LEGAL ESPECÍFICA	Sense protecció legal específica
USOS PERMESOS:	Segons el règim d'usos establert a les Normes Subsidiàries
DIRECTRIUS D'INTERVENCIÓ:	Admissibles: les permeses a l'article 10 de les Normes. Preferents: qualsevol intervenció serà tendent a recuperar la volumetria original, replantejant de forma adequada el cos annex a la façana lateral.
ELEMENTS A CONSERVAR:	

6. Zona de protecció

DESCRIPCIÓ:	Sense zona de protecció
-------------	-------------------------

1. Identificació espacial

CASA ENTRE MITGERES CODI:

AC33/C

MUNICIPI:	Esporles
NUCLI/ÀREA:	Esporles
CARRER/PLAÇA /CAMI:	Carrer Balladors, 13
PARCELA:	
POLIGON:	
U.T.M. - X:	463.833,91
U.T.M. - Y:	4.391.145,81
URBÀ/RUSTIC:	URBÀ
PLANOL:	SU05
ESCALA:	1/1000

**2. Identificació de l'element**

DENOMINACIÓ	CASA ENTRE MITGERES
CATEGORIA	Arquitectura Civil
TIPOLOGIA:	Casa entre mitgeres
ÚS:	Residencial
CRONOLOGIA:	Datable al segle XIX
AUTORIA	Desconeguda
ESTIL	



3. Descripció de l'element

CASA ENTRE MITGERES CODI:

AC33/C

Casa entre mitgeres, que ocupa una parcel·la llarga i estreta, estructurat en dues crugies i corral a la part posterior. L'estructura vertical és de paredat en verd, articulada en dues plantes i coberta és de teulada a doble vessant. La façana està morterada. Presenta només dos buits: el portal d'arc rebaixat, habilitat en el paredat, sense peces de reforç; finestra quadrangular al porxo. Algunes teules en volada presenten restes de pintura.

BIBLIOGRAFIA:

4. Estat de conservació

ENTORN:	BO	
VOLUMETRIA:	BO	
ESTRUCTURA:	BO	
FAÇANA:	REGULAR	Cablejat elèctric penjat de la façana.
COBERTES:	BO	
INTERIORS:		Rehabilitat.
JARDINS:		
ALTRES:		

5. Protecció de l'elementNIVELL DE PROTECCIÓ: **C**

PROTECCIÓ LEGAL ESPECÍFICA	Sense protecció legal específica
USOS PERMESOS:	Segons el règim d'usos establert a les Normes Subsidiàries
DIRECTRIUS D'INTERVENCIÓ:	Admissibles: les permeses a l'article 11 de les normes. Preferents: eliminar el cablejat en façana.
ELEMENTS A CONSERVAR:	Teules pintades.

6. Zona de protecció

DESCRIPCIÓ: S'estableix una zona de protecció per tal de preservar l'àmbit d'influència de l'element catalogat i no distorsionar-ne les visuals. Les mesures de protecció d'aquest àmbit venen recollides a l'article 4 de les Normes del catàleg.

1. Identificació espacial


CASA ENTRE MITGERES CODI:

AC34/C

MUNICIPI:	Esporles
NUCLI/ÀREA:	Esporles
CARRER/PLAÇA /CAMI:	Carrer Balladors, 20
PARCELA:	
POLIGON:	
U.T.M. - X:	463.902,32
U.T.M. - Y:	4.391.147,83
URBÀ/RUSTIC:	URBÀ
PLANOL:	SU02
ESCALA:	1/1000

**2. Identificació de l'element**

DENOMINACIÓ	CASA ENTRE MITGERES
CATEGORIA	Arquitectura Civil
TIPOLOGIA:	Casa unifamiliar
ÚS:	Residencial
CRONOLOGIA:	Datable al segle XVII
AUTORIA	Desconeguda
ESTIL	



3. Descripció de l'element

CASA ENTRE MITGERES CODI:

AC34/C

Casa de planta rectangular amb murs de càrrega paral·lels al carrer. Està construïda de paredat en verd. Consta de planta baixa i porxo, tot cobert per teulada a doble vessant.

La façana està revocada de morter de terra i pedres entre les juntes. Els buits es distribueixen regularment, són allindanats, de reduïdes dimensions, definits per quatre peces de marès ben escairat. Al bell mig, l'ingrés de marès de mig punt amb dovelles de marès i rebranques de pedra viva escairada.

BIBLIOGRAFIA:

4. Estat de conservació

ENTORN:	BO	
VOLUMETRIA:	BO	
ESTRUCTURA:	BO	
FAÇANA:	BO	
COBERTES:	BO	
INTERIORS:		No visitat.
JARDINS:		
ALTRES:		

5. Protecció de l'elementNIVELL DE PROTECCIÓ: **C**

PROTECCIÓ LEGAL ESPECÍFICA	Sense protecció legal específica
USOS PERMESOS:	Segons el règim d'usos establert a les Normes Subsidiàries
DIRECTRIUS D'INTERVENCIÓ:	Admissibles: les permeses a l'article 11 de les normes. Preferents: eliminar el cablejat en façana.
ELEMENTS A CONSERVAR:	

6. Zona de protecció

DESCRIPCIÓ:	S'estableix una zona de protecció per tal de preservar l'àmbit d'influència de l'element catalogat i no distorsionar-ne les visuals. Les mesures de protecció d'aquest àmbit venen recollides a l'article 4 de les Normes del catàleg.
-------------	--

1. Identificació espacialCAN GOMES CODI: **AC35/B**

MUNICIPI:	Esporles
NUCLI/ÀREA:	Esporles
CARRER/PLAÇA /CAMI:	Carrer Joan Riutort, 2- 4, cantonada Carrer Jaume I
PARCELA:	
POLIGON:	
U.T.M. - X:	463.870,05
U.T.M. - Y:	4.391.197,88
URBÀ/RUSTIC:	URBÀ
PLANOL:	SU02
ESCALA:	1/1000

**2. Identificació de l'element**

DENOMINACIÓ	CAN GOMES
CATEGORIA	Arquitectura Civil
TIPOLOGIA:	Casa unifamiliar en cantonada
ÚS:	Residencial
CRONOLOGIA:	Cap al 1900
AUTORIA	
ESTIL	Regionalista



3. Descripció de l'element

CAN GOMES CODI:

AC35/B

Casa en cantonada, construïda com a habitatge unifamiliar. Ocupa una parcel·la de planta quadrangular, i se situa retranquejada respecte el carrer, espai que és ocupat per una carrera elevada i delimitada per barana de ferro. Articulada en planta baixa, pis i coberta plana.

Les dues façanes presenten idèntiques característiques formals i compositives. L'acabat és de paredat adobat de sala, de pedra calissa, amb socolada de lloses de pedres ornamentades amb incisions. Les façanes s'articulen amb tres eixos determinats per la disposició axial i simètrica dels buits. En els trams centrals el portal i la finestra balconera amb balconada del pis, són sensiblement més amples que els laterals. La composició s'enriqueix amb l'aplicació de peces de marès emblanquinades a les cantonades, definint els buits i amb frisots motllurats en les línies dels forjats. La terrassa es tanca amb balustrada que recolza sobre cornisa amb mènsules de marès motllurades.

L'interior conserva els elements configuradors, dels que en destaca l'arc rebaixat, amb capitell esculpits i clau, que dona pas a la cruïa que acull l'escala d'accés al pis superior.

BIBLIOGRAFIA:

4. Estat de conservació

ENTORN:	BO	
VOLUMETRIA:	BO	
ESTRUCTURA:	BO	
FAÇANA:	BO	
COBERTES:	BO	
INTERIORS:	BO	
JARDINS:		
ALTRES:		

5. Protecció de l'elementNIVELL DE PROTECCIÓ: **B**

PROTECCIÓ LEGAL ESPECÍFICA	Sense protecció legal específica
USOS PERMESOS:	Segons el règim d'usos establert a les Normes Subsidiàries
DIRECTRIUS D'INTERVENCIÓ:	Admissibles: les permeses a l'article 10 de les Normes. Preferents: eliminar cablejat en façana.
ELEMENTS A CONSERVAR:	Configuració de la carrera. Arc, amb tots els seus elements. Estructura de l'escala.

6. Zona de protecció

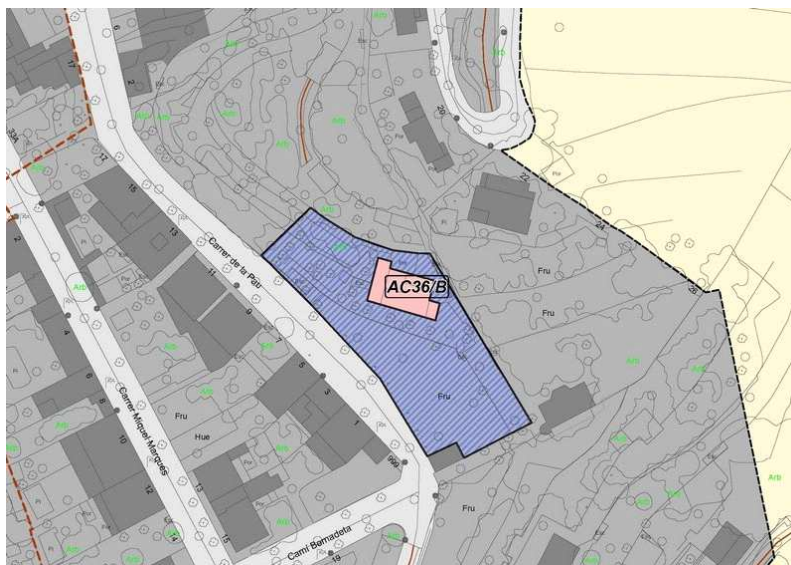
DESCRIPCIÓ: Sense zona de protecció

1. Identificació espacial

CASA AÏLLADA CODI:

AC36/B

MUNICIPI:	Esporles
NUCLI/ÀREA:	Esporles
CARRER/PLAÇA /CAMI:	Carrer de la Pau, 2
PARCELA:	
POLIGON:	
U.T.M. - X:	463.870,33
U.T.M. - Y:	4.391.231,28
URBÀ/RUSTIC:	URBÀ
PLANOL:	SU02
ESCALA:	1/1000

**2. Identificació de l'element**

DENOMINACIÓ	CASA AÏLLADA
CATEGORIA	Arquitectura Civil
TIPOLOGIA:	Casal unifamiliar
ÚS:	Residencial
CRONOLOGIA:	Segle XX
AUTORIA	
ESTIL	Regionalista



3. Descripció de l'element

CASA AÏLLADA CODI:

AC36/B

Casal unifamiliar, aïllat, situat a una parcel·la de forta pendent en el límit del poble, de gust regionalista. Té un volum clar format per un buc quadrat de dues plantes amb teulada a quatre aigües i una torre de dues plantes de forma rectangular. Les façanes presenten composició regular amb disposició ritmada de grans obertures d'arc rodó en totes les plantes. Davant la façana principal, una terrassa elevada, delimitada per balustrada. El jardí i les terrasses s'ordenen en marjades.

BIBLIOGRAFIA:

4. Estat de conservació

ENTORN:	BO	
VOLUMETRIA:	BO	
ESTRUCTURA:	BO	
FAÇANA:	BO	
COBERTES:	BO	
INTERIORS:		No visitat.
JARDINS:	BO	
ALTRES:		

5. Protecció de l'elementNIVELL DE PROTECCIÓ: **B**

PROTECCIÓ LEGAL ESPECÍFICA	Sense protecció legal específica
USOS PERMESOS:	Segons el règim d'usos establert a les Normes Subsidiàries
DIRECTRIUS D'INTERVENCIÓ:	Admissibles: les permeses a l'article 10 de les Normes. Preferents: mantenir el caràcter aïllat de l'element, amb entorn de jardins en terrasses. Previ a la concessió de llicència, es requerirà informe tècnic de patrimoni.
ELEMENTS A CONSERVAR:	

6. Zona de protecció

DESCRIPCIÓ: S'estableix una zona de protecció que inclou les terrasses amb jardins fins el límit amb el carrer, per tal de mantenir la composició del conjunt i el caràcter aïllat de l'element.

1. Identificació espacial

CASA ENTRE MITGERES CODI:

AC37/C

MUNICIPI:	Esporles
NUCLI/ÀREA:	Esporles
CARRER/PLAÇA /CAMI:	Carrer del Sol, 6
PARCELA:	
POLIGON:	
U.T.M. - X:	463.822,85
U.T.M. - Y:	4.391.254,01
URBÀ/RUSTIC:	URBÀ
PLANOL:	SU02
ESCALA:	1/1000

**2. Identificació de l'element**

DENOMINACIÓ	CASA ENTRE MITGERES
CATEGORIA	Arquitectura Civil
TIPOLOGIA:	Casa entre mitgeres
ÚS:	Residencial
CRONOLOGIA:	Datable entre els segles XVIII i XIX
AUTORIA	Desconeguda
ESTIL	



3. Descripció de l'element

CASA ENTRE MITGERES CODI:

AC37/C

Casa unifamiliar, de planta rectangular, construïda amb paredat en verd, de planta baixa i ipis, i coberta de teulada a doble vessant. Tota la façana està arrebossada amb morter de terra i calç.

La casa ha conservat amb molt bones condicions els abacats i la composició de la façana. Els buits es disposen en eixos verticals: l'ingrés d'arc rebaixat en el centre, entorn el qual s'arreglaren dos eixos de finestres allindanades, totes definides per carreus de marès i brancals de pedra viva en el portal. En posterioritat s'habilità un finestró que evidencia l'existència d'una planta semisoterrada.

BIBLIOGRAFIA:

4. Estat de conservació

ENTORN:	BO	
VOLUMETRIA:	BO	
ESTRUCTURA:	BO	
FAÇANA:	REGULAR	Cablejat elèctric penjat a la façana.
COBERTES:	BO	
INTERIORS:		
JARDINS:		
ALTRES:		

5. Protecció de l'elementNIVELL DE PROTECCIÓ: **C**

PROTECCIÓ LEGAL ESPECÍFICA	Sense protecció legal específica
USOS PERMESOS:	Segons el règim d'usos establert a les Normes Subsidiàries
DIRECTRIUS D'INTERVENCIÓ:	Admissibles: les permeses a l'article 11 de les normes. Preferents: eliminar el cablejat en façana.
ELEMENTS A CONSERVAR:	Estructura constructiva dels buits.

6. Zona de protecció

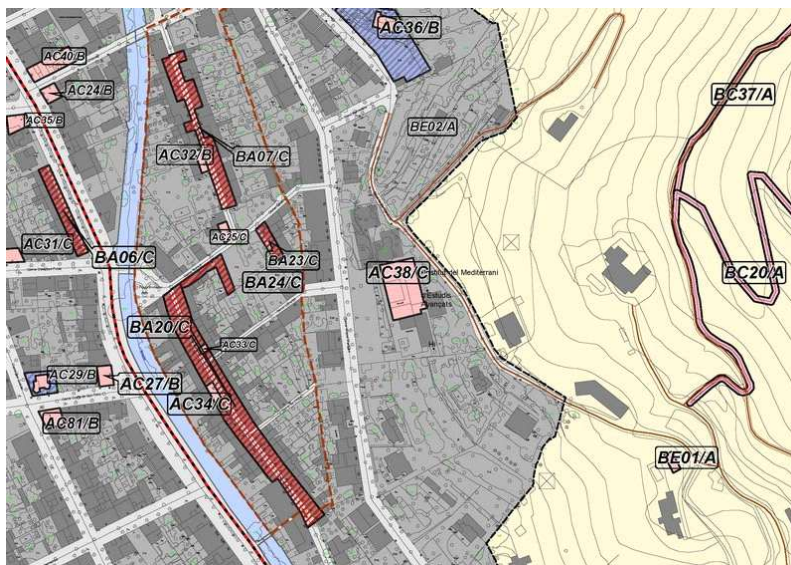
DESCRIPCIÓ: Sense zona de protecció

1. Identificació espacial

ESCOLES VELLES CODI:

AC38/C

MUNICIPI:	Esporles
NUCLI/ÀREA:	Esporles
CARRER/PLAÇA /CAMI:	Carrer Miquel Marqués, 21
PARCELA:	
POLIGON:	
U.T.M. - X:	463.695,76
U.T.M. - Y:	4.391.319,60
URBÀ/RUSTIC:	URBÀ
PLANOL:	SU02
ESCALA:	1/1000

**2. Identificació de l'element**

DENOMINACIÓ	ESCOLES VELLES
CATEGORIA	Arquitectura Civil
TIPOLOGIA:	Escola
ÚS:	Centre d'investigació de la UIB: IMEDEA
CRONOLOGIA:	Primera meitat del segle XX
AUTORIA	Guillem Forteza
ESTIL	Regionalista



3. Descripció de l'element

ESCOLES VELLES CODI:

AC38/C

Grup escolar projectat per l'arquitecte Guillem Forteza, construït durant la II República. L'edifici va ser profundament reformat per a dotar-lo d'un nou ús (Centre d'investigació de la UIB). El projecte original s'estructurava en tres ales, de planta baixa i pis, entorn una clastra porticada, i un pòrtic lleugerament avançat que es formalitzava a manera de façana. Acabats senzills, de referit blanc, i finestres quadrangulars, regularment distribuïdes. Estilísticament responia a un regionalisme molt depurat, de línies precises i volums nets, sense cap element decoratiu aplicat. En aquest conjunt, la clastra porticada dotava de lleugeresa la contundència dels volums. A nivell de projecte, el Grup Escolar d'Esporles se situa estilísticament en l'avanç de Forteza cap al racionalisme.

En el conjunt actual s'han conservat els tres volums originals, la clastra i el pòrtic. Les transformacions s'han concretat en la remodelació de l'espai interior i en l'annexió d'un nou volum en forma de L, adossat al cos oriental, al que no sobrepassa en alçada, i al que s'ha dotat d'un pòrtic que s'obre en els dos pisos. La transformació més important s'estableix en la construcció d'una nova planta, sota el conjunt original, que forma una terrassa en línia amb el pòrtic. En la paret de contenció es va habilitar una escala lateral.

BIBLIOGRAFIA:

Seguí & Oliver, Guillem Forteza. Arquitecte escolar, Govern Balear Balear, 1993.

4. Estat de conservació

ENTORN:	BO	
VOLUMETRIA:	BO	
ESTRUCTURA:	BO	
FAÇANA:	BO	
COBERTES:	BO	
INTERIORS:	BO	Rehabilitat.
JARDINS:		
ALTRES:		

5. Protecció de l'elementNIVELL DE PROTECCIÓ: **C**

PROTECCIÓ LEGAL ESPECÍFICA	Sense protecció legal específica
USOS PERMESOS:	Segons el règim d'usos establert a les Normes Subsidiàries
DIRECTRIUS D'INTERVENCIÓ:	Admissibles: les permeses a l'article 11 de les normes. Preferents: mantenir el conjunt aïllat.
ELEMENTS A CONSERVAR:	Pòrtics originals. Volums originals.

6. Zona de protecció

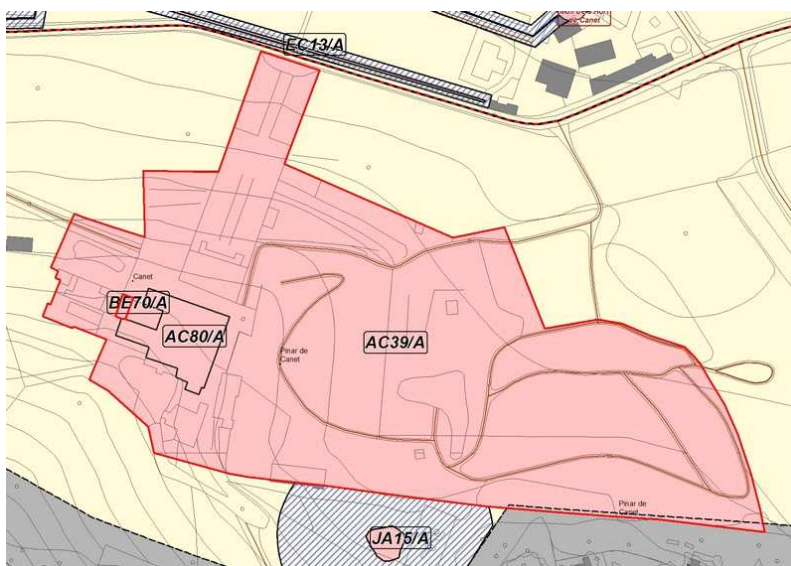
DESCRIPCIÓ:	Sense zona de protecció
-------------	-------------------------

1. Identificació espacial


JARDINS DE CANET CODI:

AC39/A

MUNICIPI:	Esporles
NUCLI/ÀREA:	Canet
CARRER/PLAÇA /CAMI:	Carretera S'Esgleieta- Esporles, km 1,3
PARCELA:	36
POLIGON:	6
U.T.M. - X:	468.026,14
U.T.M. - Y:	4.389.558,67
URBÀ/RÚSTIC:	RÚSTIC
PLANOL:	SR03
ESCALA:	1/5000

**2. Identificació de l'element**

DENOMINACIÓ	JARDINS DE CANET
CATEGORIA	Arquitectura Civil
TIPOLOGIA:	Jardins
ÚS:	Jardí
CRONOLOGIA:	Segona meitat del segle XIX
AUTORIA	Guillaume Constantin
ESTIL	Paisatgista



3. Descripció de l'element

JARDINS DE CANET CODI:

AC39/A

Els jardins de la possessió de Canet envolten les cases i s'estenen cap a l'est. Foren engrandits a la fi del segle XIX, sobre un comellar situat al costat de llevant on hi ha un llac artificial. Són d'estil paisatgista, amb elements romàntics i neoclàssics, construïts segons el disseny del jardiner francès Guillaume Constantin.

Destaquen la monumental escala, construïda cap a l'any 1862, que comunica la carretera i l'hort amb les cases i el gran llac. L'escala té 102 esgraons i salva un desnivell d'uns 25 m, desembocant en una esplanada amb brollador davant la façana nord de les cases. El llac és un gran estany artificial (uns 870 m² de làmina d'aigua), situat al llevant, té un disseny curvilini i es constitueix en l'element central del parc, envoltat d'arbres i senders.

Altres elements del parc són la gruta i balustrades de l'escala, la caseta de nines, el safareig obert situat sota el cantó nord-oest de les cases, la pèrgola amb pilastres de secció octogonal, el coll de cisterna, el banc adossat al mur, la taula de pedra, la glorieta, els senders i l'arbrat monumental.

És important, així mateix, tota l'enginyeria hidràulica que suporta els jardins. Una síquia, construïda el 1868, porta l'aigua a les cases des de la possessió de Miralles, per tal d'abastar el llac i alguns dipòsits de les cases.

BIBLIOGRAFIA:

BYNE, A., STAPLEY, M., Majorcan Houses and Gardens, NY. 1928. VIBOT, T., Les possessions de Mallorca, vol 2, Pollença, 2007. AADD, Esporles. Guia dels pobles de Mallorca, núm. 48, Mallorca, 2003.

4. Estat de conservació

ENTORN:	BO	
VOLUMETRIA:	BO	
ESTRUCTURA:	BO	
FAÇANA:		
COBERTES:		
INTERIORS:		
JARDINS:	BO	
ALTRES:	BO	Elements constructius del jardí.

5. Protecció de l'elementNIVELL DE PROTECCIÓ: **A**

PROTECCIÓ LEGAL ESPECÍFICA	Sense protecció legal específica
USOS PERMESOS:	Segons el règim d'usos establert a les Normes Subsidiàries
DIRECTRIUS D'INTERVENCIÓ:	Admissibles: les permeses a l'article 9 de les Normes. Preferents: en cas d'intervenció en el jardins, se sol·licitarà informe de tècnic de patrimoni per tal de garantir la conservació del disseny, els elements constructius i vegetals característics del jardí i del sistema hidràulic.
ELEMENTS A CONSERVAR:	Sistema hidràulic (canalitzacions i aljub). Elements constructius (glorieta, taula de pedra, pèrgola, etc.).

6. Zona de protecció

DESCRIPCIÓ:	Sense zona de protecció
-------------	-------------------------

1. Identificació espacial


CASA EN CANTONADA CODI:

AC40/B

MUNICIPI:	Esporles
NUCLI/ÀREA:	Esporles
CARRER/PLAÇA /CAMI:	Carrer Joan Riutort, 33, cantonada Carrer Cotoner, 1
PARCELA:	
POLIGON:	
U.T.M. - X:	463.688,26
U.T.M. - Y:	4.391.325,18
URBÀ/RUSTIC:	URBÀ
PLANOL:	SU02
ESCALA:	1/1000

**2. Identificació de l'element**

DENOMINACIÓ	CASA EN CANTONADA
CATEGORIA	Arquitectura Civil
TIPOLOGIA:	Casa urbana
ÚS:	Residencial
CRONOLOGIA:	Cap a 1900
AUTORIA	Desconeguda
ESTIL	



3. Descripció de l'element

CASA EN CANTONADA CODI:

AC40/B

Habitatge unifamiliar en cantonada, de planta quadrangular, dues crugies i jardí posterior. Articulada amb planta baixa, pis i porxo i coberta de teulada a doble vessant. En la carena de la coberta hi ha un sòtil afegit, que discorre paral·lel al mur de càrrega. L'estructura és de murs de càrrega amb paredat adobat de sala, de pedra calissa. Els buits allindanats es distribueixen en tres eixos verticals en les dues façanes. En la principi, el llenç central és reforçat compositivament per una finestra balconera en eix amb l'ingrés. En el porxo els finestrons tenen desenvolupament horitzontal. La façana està ornamentada amb una soclada de pedra viva escairada i amb franges de morter pintat que emmarquen els buits i destaquen les línies dels forjats.

BIBLIOGRAFIA:

4. Estat de conservació

ENTORN:	REGULAR	Proximitat dels aparcaments en la façana lateral.
VOLUMETRIA:	REGULAR	Augment de volum en la línia de la carena.
ESTRUCTURA:	BO	
FAÇANA:	BO	
COBERTES:	BO	
INTERIORS:		No visitat.
JARDINS:		No visitat.
ALTRES:		

5. Protecció de l'elementNIVELL DE PROTECCIÓ: **B**

PROTECCIÓ LEGAL ESPECÍFICA	Sense protecció legal específica
USOS PERMESOS:	Segons el règim d'usos establert a les Normes Subsidiàries
DIRECTRIUS D'INTERVENCIÓ:	Admissibles: les permeses a l'article 10 de les Normes. Preferents: previ a la concessió de llicència, es requerirà informe tècnic de patrimoni.
ELEMENTS A CONSERVAR:	Composició de façanes.

6. Zona de protecció

DESCRIPCIÓ: Sense zona de protecció

1. Identificació espacial

CAN MAS CODI:

AC41/C

MUNICIPI:	Esporles
NUCLI/ÀREA:	Esporles
CARRER/PLAÇA /CAMI:	Carreró de la Soledat, 5
PARCELA:	
POLIGON:	
U.T.M. - X:	463.915,28
U.T.M. - Y:	4.391.135,78
URBÀ/RUSTIC:	URBÀ
PLANOL:	SU03
ESCALA:	1/1000

**2. Identificació de l'element**

DENOMINACIÓ	CAN MAS
CATEGORIA	Arquitectura Civil
TIPOLOGIA:	Casa entre mitgeres
ÚS:	Residencial
CRONOLOGIA:	Datable al segle XVIII
AUTORIA	Desconeguda
ESTIL	



3. Descripció de l'element

CAN MAS CODI:

AC41/C

Casa unifamiliar entre mitgeres. De planta rectangular, construïda amb paredat en verd, consta de planta baixa i pis, tot cobert amb teulada a una vessant. A la part posterior de la casa s'ha afegit un cos de dues alçades amb coberta de teulada a una vessant. La façana presenta una composició regular, basada en l'equilibrada distribució dels buits. El portal és de mig punt, amb dovellat i rebranques de carreus de pedra escairada. Originàrament flanquejat per dues finestres rectangulars, en disposició horitzontal. La de l'extrem dret, ha estat cegada i se n'ha obert una just a sota. Les finestres allindanades de la planta pis, presenten ampitador, acompanyat als extrems per grans pedres enquestades a la façana, a manera de mènsules, amb la funció de subjectar les persianes obertes.

La singularitat de l'immoble deriva de l'acabat de la façana, en base a un morter de terra i calç, al que s'han aplicat esgrafiats que reproduïxen motius geomètrics, disposats en registres superposades, i dibuixos esquematitzats d'arbres i motius florals.

BIBLIOGRAFIA: AADD, Esporles. Guia dels pobles de Mallorca, núm. 48, Mallorca, 2003.

4. Estat de conservació

ENTORN:	BO	
VOLUMETRIA:	REGULAR	
ESTRUCTURA:	BO	
FAÇANA:	REGULAR	Nous buits poc adequats. Cablejat elèctric penjat de la façana.
COBERTES:	BO	
INTERIORS:		
JARDINS:		
ALTRES:		

5. Protecció de l'elementNIVELL DE PROTECCIÓ: **C**

PROTECCIÓ LEGAL ESPECÍFICA	Sense protecció legal específica
USOS PERMESOS:	Segons el règim d'usos establert a les Normes Subsidiàries
DIRECTRIUS D'INTERVENCIÓ:	Admissibles: les permeses a l'article 11 de les normes. Preferents: eliminar el cablejat en façana. Dotar de referit uniforme, eliminant clapes de referit de ciment. Recuperació de buits originals.
ELEMENTS A CONSERVAR:	Esgrafiats de la façana. Llosses enquestades en les finestres de la planta pis. Traça de la finestra original en planta baixa.

6. Zona de protecció

DESCRIPCIÓ: La zona de protecció inclou el carrer empedrat i les parcel·les de l'altra banda del carrer, per tal de preservar les visuals de l'element catalogat. Les mesures de protecció d'aquest àmbit venen recollides a l'article 4 de les Normes del catàleg.

1. Identificació espacial

CASA ENTRE MITGERES CODI:

AC42/C

MUNICIPI:	Esporles
NUCLI/ÀREA:	Esporles
CARRER/PLAÇA /CAMI:	Carrer de la Vilanova, 85
PARCELA:	
POLIGON:	
U.T.M. - X:	463.979,92
U.T.M. - Y:	4.391.146,94
URBÀ/RUSTIC:	URBÀ
PLANOL:	SU03
ESCALA:	1/1000

**2. Identificació de l'element**

DENOMINACIÓ	CASA ENTRE MITGERES
CATEGORIA	Arquitectura Civil
TIPOLOGIA:	Casa entre mitgeres
ÚS:	Residencial
CRONOLOGIA:	Datable al segle XVIII
AUTORIA	Desconeguda
ESTIL	



3. Descripció de l'element

CASA ENTRE MITGERES CODI:

AC42/C

Casa entre mitgeres, de planta baixa i pis, construïda amb paredat en verd i coberta de teulada. Només presenta dos buits: el portal d'ingrés, de grans proporcions, definit per arc de mig punt amb dovellat i regrás de carreus de marès; finestra en eix, amb ampitador, acompanyat a banda i banda, de llosses encastades per subjectar les persianes.

Els elements més destacats són: l'esgrafiats aplicat al morter de terra, que reproduceix motius semicirculars de forma reiterada en tota la façana i les teules pintades a la volada de la coberta.

BIBLIOGRAFIA: AADD, Esporles. Guia dels pobles de Mallorca, núm. 48, Mallorca, 2003.

4. Estat de conservació

ENTORN:	BO	
VOLUMETRIA:	BO	
ESTRUCTURA:	BO	
FAÇANA:	REGULAR	Pèrdues importants en el referit. Cablejat penjat de la façana.
COBERTES:	BO	
INTERIORS:	BO	Rehabilitat.
JARDINS:		
ALTRES:		

5. Protecció de l'elementNIVELL DE PROTECCIÓ: **C**

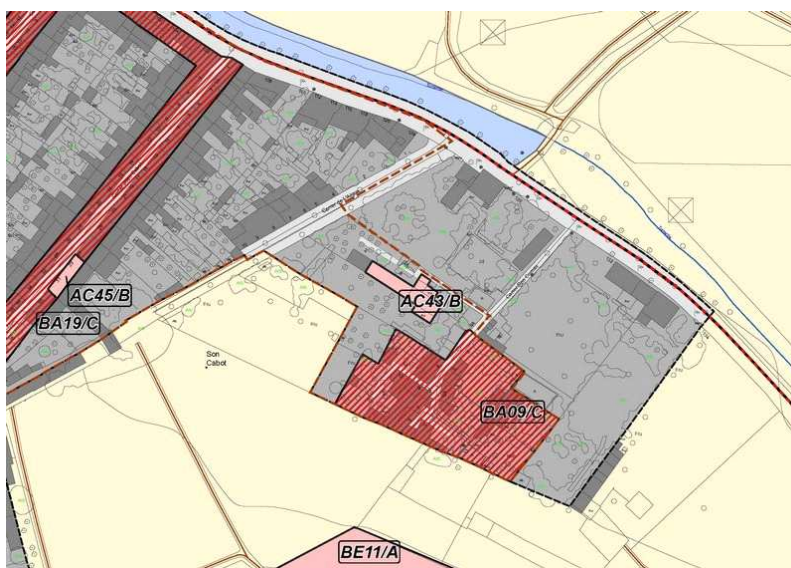
PROTECCIÓ LEGAL ESPECÍFICA	Sense protecció legal específica
USOS PERMESOS:	Segons el règim d'usos establert a les Normes Subsidiàries
DIRECTRIUS D'INTERVENCIÓ:	Admissibles: les permeses a l'article 11 de les normes. Preferents: eliminar el cablejat en façana. Restauració del referit amb els esgrafiats. En cas d'intervenció a la teulada, s'haurà de conservar la volada de teules pintades.
ELEMENTS A CONSERVAR:	Esgrafiats del referit. Teules pintades. Mènules de suport de les persianes.

6. Zona de protecció

DESCRIPCIÓ: La zona de protecció inclou els immobles immediats entre mitgeres i l'altra banda del carrer per tal de preservar les visuals de l'element catalogat. Les mesures de protecció d'aquest àmbit venen recollides a l'article 4 de les Normes del catàleg.

1. Identificació espacialCASA AÏLLADA CODI: **AC43/B**

MUNICIPI:	Esporles
NUCLI/ÀREA:	Esporles
CARRER/PLAÇA /CAMI:	Carrer de Son Comes, 6
PARCELA:	
POLIGON:	
U.T.M. - X:	464.097,83
U.T.M. - Y:	4.391.289,50
URBÀ/RUSTIC:	URBÀ
PLANOL:	SU03
ESCALA:	1/1000

**2. Identificació de l'element**

DENOMINACIÓ	CASA AÏLLADA
CATEGORIA	Arquitectura Civil
TIPOLOGIA:	Casa pagesa
ÚS:	Residencial
CRONOLOGIA:	Datable al segle XVIII
AUTORIA	Desconeguda
ESTIL	



3. Descripció de l'element

CASA AÏLLADA CODI:

AC43/B

Casa pagesa ubicada a l'antic nucli de son Comes. Construïda amb paredat en verd i carreus de marès a les cantoneres i articulant els buits. Presenta planta baixa i porxo, cobert amb teulada a una vessant. L'ingrés és un gran portal rodó amb rebranques de pedra viva esqueirada. Adossada a la façana hi ha una antiga aljub, habilitada com a estança, que conserva la coberta de volta de canó. La façana posterior manté el caràcter massís, només trencat per tres finestrons. Té adossada una porxada de nova factura. A l'interior, rehabilitat, es conserven els forjats amb embigat de troncs irregulars i l'escala original d'accés a la planta superior.

BIBLIOGRAFIA:

4. Estat de conservació

ENTORN:	BO	
VOLUMETRIA:	BO	
ESTRUCTURA:	BO	
FAÇANA:	BO	
COBERTES:	BO	
INTERIORS:	BO	Rehabilitat.
JARDINS:		
ALTRES:		

5. Protecció de l'elementNIVELL DE PROTECCIÓ: **B**

PROTECCIÓ LEGAL ESPECÍFICA	Sense protecció legal específica
USOS PERMESOS:	Segons el règim d'usos establert a les Normes Subsidiàries
DIRECTRIUS D'INTERVENCIÓ:	Admissibles: les permeses a l'article 10 de les Normes. Preferents: conservació dels finestrons.
ELEMENTS A CONSERVAR:	Aljub adossada a la façana. Portal d'ingrés.

6. Zona de protecció

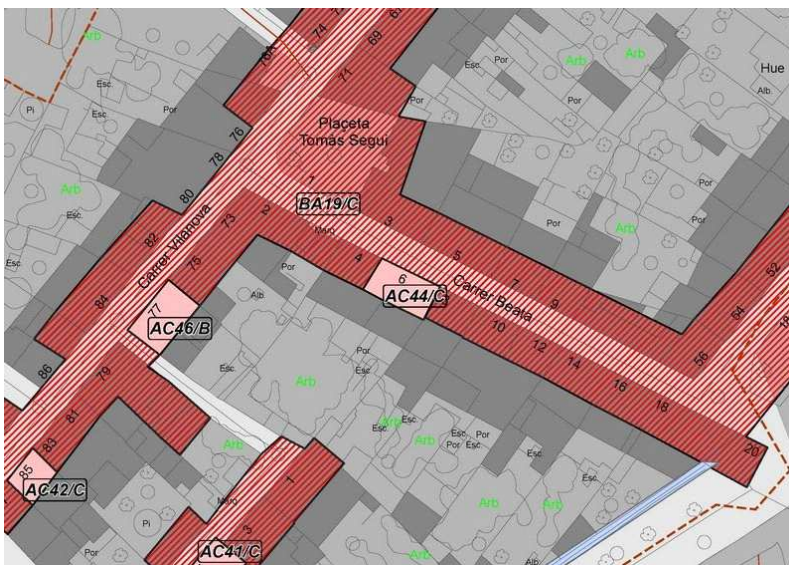
DESCRIPCIÓ: Sense zona de protecció

1. Identificació espacial

CASA ENTRE MITGERES CODI:

AC44/C

MUNICIPI:	Esporles
NUCLI/ÀREA:	Esporles
CARRER/PLAÇA /CAMI:	Carrer de la Beata, 6
PARCELA:	
POLIGON:	
U.T.M. - X:	463.748,86
U.T.M. - Y:	4.391.246,15
URBÀ/RUSTIC:	URBÀ
PLANOL:	SU03
ESCALA:	1/1000

**2. Identificació de l'element**

DENOMINACIÓ	CASA ENTRE MITGERES
CATEGORIA	Arquitectura Civil
TIPOLOGIA:	Casa entre mitgeres
ÚS:	Residencial
CRONOLOGIA:	Datable al segle XVIII
AUTORIA	Desconeguda
ESTIL	



3. Descripció de l'element

CASA ENTRE MITGERES CODI:

AC44/C

Casa popular entre mitgeres, construïda amb paredat en verd, tot arrebossat de morter de terra entre les juntes. Presenta planta baixa, pis i coberta de teulada. L'ingrés és d'arc allindanat, format per carreus de marès i rebanques de pedra viva esqueirada. La façana es completa amb tres finestres allindanes, una a la planta baixa i dues a la superior, totes requadrades amb morter emblanquinat. Destaquen dos dintells de fusta integrats a la façana. Al bell mig del pis superior, un fanal encastat.

BIBLIOGRAFIA:

4. Estat de conservació

ENTORN:	BO	
VOLUMETRIA:	BO	
ESTRUCTURA:	BO	
FAÇANA:	BO	
COBERTES:	BO	
INTERIORS:	BO	Rehabilitat.
JARDINS:		
ALTRES:		

5. Protecció de l'elementNIVELL DE PROTECCIÓ: **C**

PROTECCIÓ LEGAL ESPECÍFICA	Sense protecció legal específica
USOS PERMESOS:	Segons el règim d'usos establert a les Normes Subsidiàries
DIRECTRIUS D'INTERVENCIÓ:	Admissibles: les permeses a l'article 11 de les normes. Preferents:
ELEMENTS A CONSERVAR:	Llindars de fusta d'antigues finestres. Portal.

6. Zona de protecció

DESCRIPCIÓ: La zona de protecció inclou els immobles immediats entre mitgeres i l'altra banda del carrer per tal de preservar les visuals de l'element catalogat. Les mesures de protecció d'aquest àmbit venen recollides a l'article 4 de les Normes del catàleg.

1. Identificació espacial



CASA ENTRE MITGERES CODI:

AC45/B

MUNICIPI:	Esporles
NUCLI/ÀREA:	Esporles
CARRER/PLAÇA /CAMI:	Carrer Joan Cabot, 29-31
PARCELA:	
POLIGON:	
U.T.M. - X:	463.906,61
U.T.M. - Y:	4.391.226,69
URBÀ/RUSTIC:	URBÀ
PLANOL:	SU02
ESCALA:	1/1000

**2. Identificació de l'element**

DENOMINACIÓ	CASA ENTRE MITGERES
CATEGORIA	Arquitectura Civil
TIPOLOGIA:	Casa entre mitgeres
ÚS:	Residencial
CRONOLOGIA:	Segona dècada del segle XX
AUTORIA	Desconeguda
ESTIL	



3. Descripció de l'element

CASA ENTRE MITGERES CODI:

AC45/B

Casa entre mitgeres, de dues crugies i corral posterior. Presenta planta baixa i pis, tot coberta amb teulada a dues vessants. Es tracta de dos habitatges, que presenten tractament uniforme en tota la façana. Presenta referit de ciment amb gravilla, que dibuixa les peces dels carreus i el dovellat dels buits. La façana s'estructura en eixos verticals: sis eixos que s'articulen en dos conjunts, centrats pels ingressos. A sobre un dels ingressos, corresponent al número 29, hi ha un escut quarterat, amb la data MCMXXI.

BIBLIOGRAFIA:

4. Estat de conservació

ENTORN:	BO	
VOLUMETRIA:	BO	
ESTRUCTURA:	BO	
FAÇANA:	BO	
COBERTES:	BO	
INTERIORS:	BO	
JARDINS:	BO	
ALTRES:		

5. Protecció de l'elementNIVELL DE PROTECCIÓ: **B**

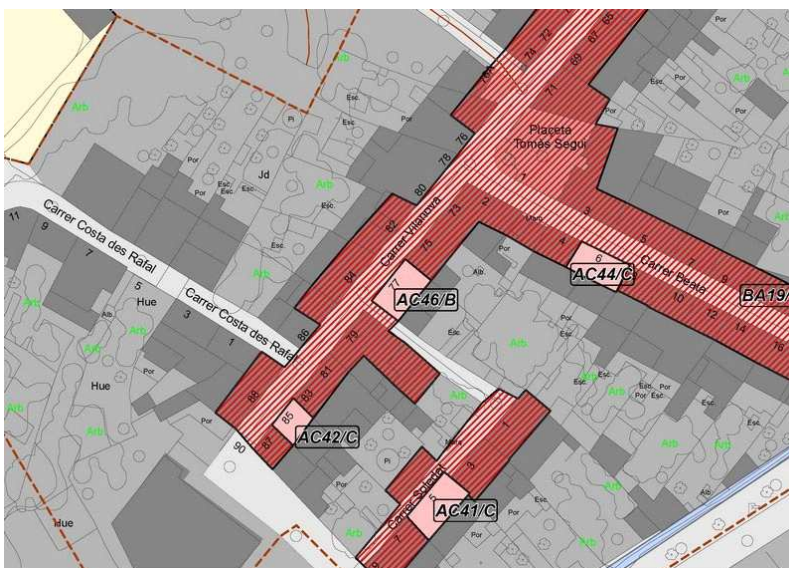
PROTECCIÓ LEGAL ESPECÍFICA	Sense protecció legal específica
USOS PERMESOS:	Segons el règim d'usos establert a les Normes Subsidiàries
DIRECTRIUS D'INTERVENCIÓ:	Admissibles: les permeses a l'article 10 de les Normes. Preferents: eliminar cablejat en façana.
ELEMENTS A CONSERVAR:	Escut. Jardí posterior.

6. Zona de protecció

DESCRIPCIÓ: La zona de protecció inclou els immobles immediats entre mitgeres i l'altra banda del carrer per tal de preservar les visuals de l'element catalogat. Les mesures de protecció d'aquest àmbit venen recollides a l'article 4 de les Normes del catàleg.

1. Identificació espacial**CASA EN CANTONADA CODI: AC46/B**

MUNICIPI:	Esporles
NUCLI/ÀREA:	Esporles
CARRER/PLAÇA /CAMI:	Carrer Vilanova, 77
PARCELA:	
POLIGON:	
U.T.M. - X:	463.978,95
U.T.M. - Y:	4.390.832,91
URBÀ/RUSTIC:	URBÀ
PLANOL:	SU03
ESCALA:	1/1000

**2. Identificació de l'element**

DENOMINACIÓ	CASA EN CANTONADA
CATEGORIA	Arquitectura Civil
TIPOLOGIA:	Casa en cantonada
ÚS:	Residencial
CRONOLOGIA:	Segle XVIII
AUTORIA	Desconeguda
ESTIL	



3. Descripció de l'element

CASA EN CANTONADA CODI:

AC46/B

Casa de tipologia popular, construïda de paredat en verd, dues crugies i corral posterior, dues plantes i coberta de teulada a doble vessant. La façana conserva la composició original, amb buits disposats aleatòriament. L'ingrés, d'arc rodó, està practicat al mur de càrrega, sense cap tipus de reforçament. Al costat, un finestró rectangular. Les finestres són allindanades; les dues superiors conserven l'ampitador. Enquestats a al façana hi ha les restes d'algun dintell de fusta, amb clara funció estructural de descàrrega. A l'interior es conserva l'escala d'accés al pis, d'un tram, amb esgraons escairats amb fusta i tancament lateral d'obra, tot emblanquinat. Al voladís de teules, destaquen les quatre teules situades en eix amb el portal, que conformen la data 1778. Les persianes originals han estat substituïdes.

BIBLIOGRAFIA:

4. Estat de conservació

ENTORN:	BO	
VOLUMETRIA:	BO	
ESTRUCTURA:	BO	
FAÇANA:	BO	
COBERTES:	BO	
INTERIORS:	BO	
JARDINS:	BO	
ALTRES:		

5. Protecció de l'elementNIVELL DE PROTECCIÓ: **B**

PROTECCIÓ LEGAL ESPECÍFICA	Sense protecció legal específica
USOS PERMESOS:	Segons el règim d'usos establert a les Normes Subsidiàries
DIRECTRIUS D'INTERVENCIÓ:	Admissibles: les permeses a l'article 10 de les Normes. Preferents: qualsevol intervenció en la volada, haurà de conservar les teules pintades amb la data inscrita.
ELEMENTS A CONSERVAR:	Teules pintades. Traces de dintells de descàrrega de fusta. Escala interior d'accés al pis.

6. Zona de protecció

DESCRIPCIÓ: La zona de protecció inclou els immobles immediats entre mitgeres i l'altra banda del carrer per tal de preservar les visuals de l'element catalogat. Les mesures de protecció d'aquest àmbit venen recollides a l'article 4 de les Normes del catàleg.

1. Identificació espacial


CASA ENTRE MITGERES CODI:

AC47/C

MUNICIPI:	Esporles
NUCLI/ÀREA:	Esporles
CARRER/PLAÇA /CAMI:	Carrer de la Lluna, 6
PARCELA:	
POLIGON:	
U.T.M. - X:	463.888,53
U.T.M. - Y:	4.391.195,42
URBÀ/RUSTIC:	URBÀ
PLANOL:	SU04
ESCALA:	1/1000

**2. Identificació de l'element**

DENOMINACIÓ	CASA ENTRE MITGERES
CATEGORIA	Arquitectura Civil
TIPOLOGIA:	Casa unifamiliar
ÚS:	Residencial
CRONOLOGIA:	Indefinida
AUTORIA	Desconeguda
ESTIL	



3. Descripció de l'element

CASA ENTRE MITGERES CODI:

AC47/C

Casa de planta en L, construïda amb paredat en verd, forjats d'embigat de fusta i coberta de teulada. La casa és de planta baixa i pis i jardí posterior. Els buits s'arreglaren en tres eixos; tots de format quadrangular. Adossat a la façana lateral lliure, hi ha un cos adossat en posterioritat, de planta baixa i coberta de teulada a una vessant. La casa està enllestida amb referit de morter, tot emblanquinat, seguint una solució poc comú a la vila.

BIBLIOGRAFIA:

4. Estat de conservació

ENTORN:	BO	
VOLUMETRIA:	REGULAR	Cos afegit a la façana lateral.
ESTRUCTURA:	BO	
FAÇANA:	REGULAR	Enllestit singular.
COBERTES:	BO	
INTERIORS:	BO	Rehabilitat.
JARDINS:	BO	
ALTRES:		

5. Protecció de l'elementNIVELL DE PROTECCIÓ: **C**

PROTECCIÓ LEGAL ESPECÍFICA	Sense protecció legal específica
USOS PERMESOS:	Segons el règim d'usos establert a les Normes Subsidiàries
DIRECTRIUS D'INTERVENCIÓ:	Admissibles: les permeses a l'article 11 de les normes. Preferents: dotar de referit tradicional.
ELEMENTS A CONSERVAR:	

6. Zona de protecció

DESCRIPCIÓ: Sense zona de protecció

1. Identificació espacial

CASA ENTRE MITGERES CODI:

AC48/C

MUNICIPI:	Esporles
NUCLI/ÀREA:	Esporles
CARRER/PLAÇA /CAMI:	Carrer de la Lluna, 8
PARCELA:	
POLIGON:	
U.T.M. - X:	463.554,45
U.T.M. - Y:	4.390.688,34
URBÀ/RUSTIC:	URBÀ
PLANOL:	SU04
ESCALA:	1/1000

**2. Identificació de l'element**

DENOMINACIÓ	CASA ENTRE MITGERES
CATEGORIA	Arquitectura Civil
TIPOLOGIA:	Casa urbana
ÚS:	Residencial
CRONOLOGIA:	Indefinida
AUTORIA	Desconeguda
ESTIL	



3. Descripció de l'element

CASA ENTRE MITGERES CODI:

AC48/C

Casa unifamiliar, de planta en L, construïda de paredat en verd. Disposa de planta baixa i pis, i coberta de teulada a una vessant. Ocupa un extrem de la parcel·la ocupada, majoritàriament per hort i jardí. La façana està referida amb morter de terra i calç. La composició dels buits és regular; tots allindanats, ingrés centrat i finestres de petit format en planta baixa i pis. L'element més interessant és la parra, plantada vora el portal, que s'enfila fins a cobrir una senzilla pèrgola de llistons enquestats a la façana.

BIBLIOGRAFIA:

4. Estat de conservació

ENTORN:	BO	
VOLUMETRIA:	BO	
ESTRUCTURA:	BO	
FAÇANA:	BO	
COBERTES:	BO	
INTERIORS:		
JARDINS:		
ALTRES:		

5. Protecció de l'elementNIVELL DE PROTECCIÓ: **C**

PROTECCIÓ LEGAL ESPECÍFICA	Sense protecció legal específica
USOS PERMESOS:	Segons el règim d'usos establert a les Normes Subsidiàries
DIRECTRIUS D'INTERVENCIÓ:	Admissibles: les permeses a l'article 11 de les normes. Preferents: eliminar el cablejat en façana.
ELEMENTS A CONSERVAR:	Parra i pèrgola de la façana.

6. Zona de protecció

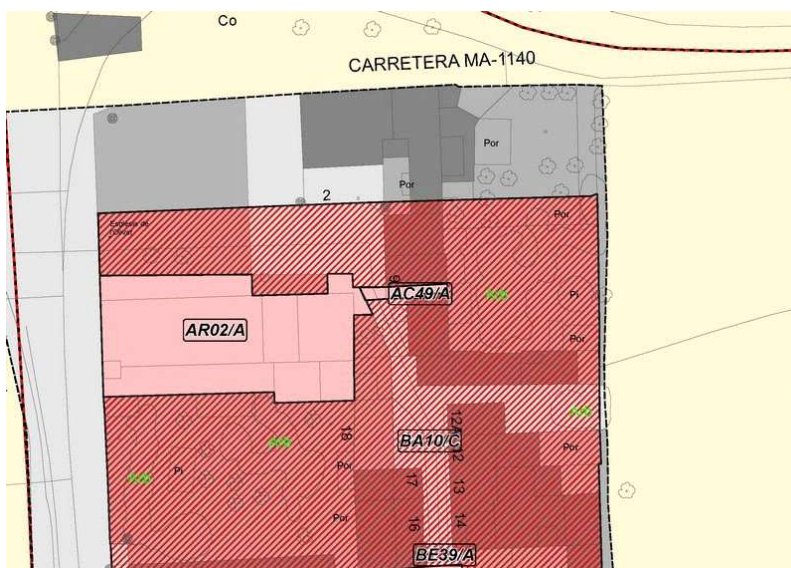
DESCRIPCIÓ: Sense zona de protecció

1. Identificació espacial

ARC DE S'ESGLEIETA CODI:

AC49/A

MUNICIPI:	Esporles
NUCLI/ÀREA:	S'Esgleieta
CARRER/PLAÇA /CAMI:	Carrer Principal
PARCELA:	
POLIGON:	
U.T.M. - X:	463.536,43
U.T.M. - Y:	4.391.382,23
URBÀ/RUSTIC:	URBÀ
PLANOL:	SU01
ESCALA:	1/1000

**2. Identificació de l'element**

DENOMINACIÓ	ARC DE S'ESGLEIETA
CATEGORIA	Arquitectura Civil
TIPOLOGIA:	Tancament de clastra
ÚS:	
CRONOLOGIA:	Segle XVI
AUTORIA	Desconeguda
ESTIL	



3. Descripció de l'element

ARC DE S'ESGLEIETA CODI:

AC49/A

Mur de tancament de la clastra de l'antic convent de Santa Maria de l'Olivar, fundat el 1530. Actualment actua com a límit del conjunt urbà de S'Esgleieta.

Conserva l'arc d'accés al recinte conventual. El mur és de paredat en verd, que conserva els orificis de construcció. L'arc és rodó rebaixat, definit per pedres de marès. La definició de l'arc presenta un referit de ciment amb macs de torrent encastats. A sobre, resta vista la llinda de fusta.

BIBLIOGRAFIA:

AADD, Esporles. Guia dels pobles de Mallorca, núm. 48, Mallorca, 2003.

4. Estat de conservació

ENTORN:	REGULAR	Elements de construccions annexes enquestats al mur.
VOLUMETRIA:	BO	
ESTRUCTURA:	REGULAR	El mur presenta culls a l'indret de l'arc.
FAÇANA:		
COBERTES:		
INTERIORS:		
JARDINS:		
ALTRES:		

5. Protecció de l'elementNIVELL DE PROTECCIÓ: **A**

PROTECCIÓ LEGAL ESPECÍFICA	Sense protecció legal específica
USOS PERMESOS:	Segons el règim d'usos establert a les Normes Subsidiàries
DIRECTRIUS D'INTERVENCIÓ:	Admissibles: les permeses a l'article 9 de les Normes. Preferents: la restauració de l'arc haurà de contemplar l'eliminació del referit actual.
ELEMENTS A CONSERVAR:	Orificis originals de la construcció.

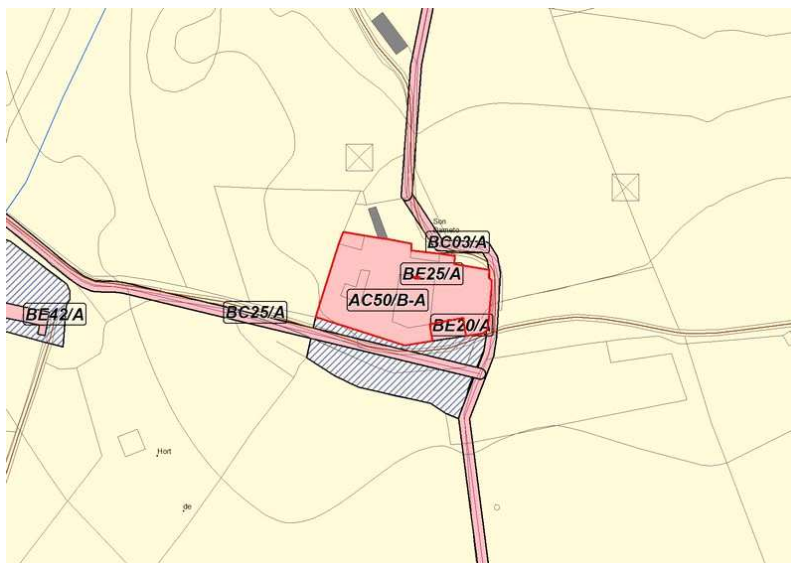
6. Zona de protecció

DESCRIPCIÓ:

Sense zona de protecció

1. Identificació espacialCASES DE SON DAMETO CODI: **AC50/B-A**

MUNICIPI:	Esporles
NUCLI/ÀREA:	Son Dameto
CARRER/PLAÇA /CAMI:	Camí de son Dameto
PARCELA:	3
POLIGON:	9
U.T.M. - X:	463.850,99
U.T.M. - Y:	4.391.255,98
URBÀ/RÚSTIC:	RÚSTIC
PLANOL:	SR06
ESCALA:	1/5000

**2. Identificació de l'element**

DENOMINACIÓ	CASES DE SON DAMETO
CATEGORIA	Arquitectura Civil
TIPOLOGIA:	Cases de possessió
ÚS:	Residencial i agrícola-ramader
CRONOLOGIA:	Segles XVI-XVIII
AUTORIA	Desconeguda
ESTIL	



3. Descripció de l'element

CASES DE SON DAMETO

CODI:

AC50/B-A

Cases de possessió formades per quatre cossos i organitzades entorn la clastra, documentades en els segle XVI. A la clastra hi destaca el coll de la cisterna, datat al segle XVII, i dos antics arcs rebaixats, un dels quals dóna accés a la clastra. A sobre, l'escut d'armes dins orla decorativa esculpida.

Tots els edificis són de paredat en verd. La casa senyorial, és de planta baixa, planta noble i porxo. La façana que s'obre a l'exterior presenta composició de buits allindanats disposats en sentit vertical i distribuïts en eixos. Per contra, les façanes que miren a la clastra, no presenten distribució uniforme ni homègina d'eixos. La façana està ornamentada amb un referit de morter de terra, decorat amb marc enquestats.

El portal forà, definit per arc de mig punt, s'obre en l'extrem lateral de la casa dels senyors. El pas forà és d'un tram i està embigat.

La façana meridional ostenta un rellotge de sol amb la data 1800 (BE25/A)

BIBLIOGRAFIA:

AADD, Esporles. Guia dels pobles de Mallorca, núm. 48, Mallorca, 2003.

4. Estat de conservació

ENTORN:	BO	
VOLUMETRIA:	BO	
ESTRUCTURA:	BO	
FAÇANA:	BO	
COBERTES:	BO	
INTERIORS:	BO	
JARDINS:		
ALTRES:		

5. Protecció de l'elementNIVELL DE PROTECCIÓ: **B-A**

PROTECCIÓ LEGAL ESPECÍFICA	Protecció de l'escut: decret 571/1963 (BOE 30/03/1963).
USOS PERMESOS:	Segons el règim d'usos establert a les Normes Subsidiàries
DIRECTRIUS D'INTERVENCIÓ:	Admissibles: les permeses a l'article 10 de les Normes. L'escut té grau de protecció integral i es regirà per l'article 9 de les Normes. Preferents: en cas d'obra, s'utilitzant tècniques i materials constructius tradicionals.
ELEMENTS A CONSERVAR:	Portal forà, coll de cisterna de la clastra. Escut.

6. Zona de protecció

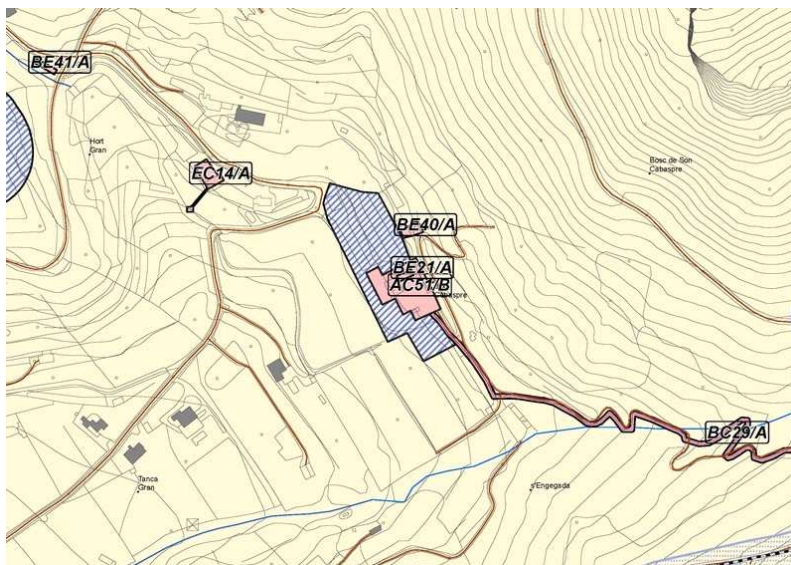
DESCRIPCIÓ:	Sense zona de protecció
-------------	-------------------------

1. Identificació espacial

CASES DE SON CABASPRE CODI:

AC51/B

MUNICIPI:	Esporles
NUCLI/ÀREA:	Son Cabaspres
CARRER/PLAÇA /CAMI:	Camí de Son Cabaspres
PARCELA:	68
POLIGON:	3
U.T.M. - X:	463.776,07
U.T.M. - Y:	4.391.301,67
URBÀ/RUSTIC:	RÚSTIC
PLANOL:	SR03
ESCALA:	1/5000

**2. Identificació de l'element**

DENOMINACIÓ	CASES DE SON CABASPRES
CATEGORIA	Arquitectura Civil
TIPOLOGIA:	Cases de possessió
ÚS:	Residencial i agrícola-ramader
CRONOLOGIA:	Segles XVI-XIX
AUTORIA	Desconeguda
ESTIL	



3. Descripció de l'element

CASES DE SON CABASPRE CODI:

AC51/B

Les cases de Son Cabaspre ocupen un lloc central en la vall homònima, sota els penya-segats de Son Pacs. Les cases, construïdes en diferents moments, s'organitzen entorn la clastra a la que s'accedeix per un portal forà simple, d'arc de mig punt, que cobreix el buit entre dos cossos edilicis. Cada un dels cossos presenta una estructura pròpia i independent, tot i que sempre segueixen la planta rectangular amb dues o tres plantes i coberta de teulada. Les cases dels pagesos són de dues plantes, amb buits distribuïts allindanats distribuïts de forma regular. A l'interior es conserva la cuina amb pinta i l'arc ansapaner de divisió dels dos aiguavessos. Presenten façanes amb diferents tractaments: amb referit de morter i calç o amb paredat vist i juntes amb morter. L'estructura constructiva és de paredat en verd i buits definits per carreus de marès.

Les cases dels senyors presenten tres plantes a la part de la clastra i quatre a la façana orientada a migjorn. La planta noble, situada a la tercera planta, s'obre amb finestres balconeres, distribuïdes en eixos; al bell mig, un balcó. A la planta porxo, finestres d'ull de bou. Al voltant de l'edifici senyorial, l'espai de la marjada està ornamentat amb jardí que es tanca amb balustrada de marès. Està construït amb paredat en verd, referit de pedra de sala i cantoneres de marès vistes.

El lateral de ponent mostra la façana de la capella, coronada per una espadanya. L'altra lateral es tanca amb un cos de dues plantes, destinat a la producció agrària, entre els que destaca la tafona.

BIBLIOGRAFIA: AADD, Esporles. Guia dels pobles de Mallorca, núm. 48, Mallorca, 2003.

4. Estat de conservació

ENTORN:	BO	
VOLUMETRIA:	BO	
ESTRUCTURA:	BO	
FAÇANA:	BO	
COBERTES:	BO	
INTERIORS:	BO	
JARDINS:	BO	
ALTRES:		

5. Protecció de l'elementNIVELL DE PROTECCIÓ: **B**

PROTECCIÓ LEGAL ESPECÍFICA	Sense protecció legal específica
USOS PERMESOS:	Segons el règim d'usos establert a les Normes Subsidiàries
DIRECTRIUS D'INTERVENCIÓ:	Admissibles: les permeses a l'article 10 de les Normes. Preferents: en cas d'obra, utilització de tècniques i materials constructius tradicionals.
ELEMENTS A CONSERVAR:	Portal forà, marjades enjardinades amb balustrada de delimitació, cuina pagesa, arc ansapaner.

6. Zona de protecció

DESCRIPCIÓ: S'inclou en la protecció tot l'espai lliure de la marjada on es troben les cases, actualment ocupada pel jardí les marjades de l'hort amb el safareig.

1. Identificació espacial

CASES DE SON SIMONET CODI:

AC52/B

MUNICIPI:	Esporles
NUCLI/ÀREA:	Son Simonet
CARRER/PLAÇA /CAMI:	Camí de Son Simonet
PARCELA:	7
POLIGON:	4
U.T.M. - X:	463.704,49
U.T.M. - Y:	4.391.123,38
URBÀ/RÚSTIC:	RÚSTIC
PLANOL:	SR06
ESCALA:	1/5000

**2. Identificació de l'element**

DENOMINACIÓ	CASES DE SON SIMONET
CATEGORIA	Arquitectura Civil
TIPOLOGIA:	Cases de possessió
ÚS:	Residencial i agrícola-ramader
CRONOLOGIA:	Segles XVII-XIX
AUTORIA	Desconeguda
ESTIL	



3. Descripció de l'element

CASES DE SON SIMONET CODI:

AC52/B

Cases de possessió formades per dos edificis disposats formant una clastra oberta. L'edifici destinat als senyors, és de planta rectangular, de dues alçades i porxo. Els buits són definits per finestres balconeres, disposades en eixos. A la façana de ponent la façana s'articula en dues llotges amb arcades de diferents mides. Totes les façanes estan referides amb morter de calç i bandes tenyides que requadren les plantes i els buits.

Les cases dels pagesos es disposen seguint planta en L. Integren la tafona, parcialment esbucada i a la que actualment hi manca la coberta. Estan construïdes de paredat en verd i façanes referides amb morter.

BIBLIOGRAFIA:

4. Estat de conservació

ENTORN:	BO	
VOLUMETRIA:	BO	
ESTRUCTURA:	BO	
FAÇANA:	BO	
COBERTES:	REGULAR	
INTERIORS:		No visitat.
JARDINS:		
ALTRES:		

5. Protecció de l'elementNIVELL DE PROTECCIÓ: **B**

PROTECCIÓ LEGAL ESPECÍFICA	Sense protecció legal específica
USOS PERMESOS:	Segons el règim d'usos establert a les Normes Subsidiàries
DIRECTRIUS D'INTERVENCIÓ:	Admissibles: les permeses a l'article 10 de les Normes. Preferents: en cas d'obra, s'utilitzaran tècniques i materials constructius adequats amb els originals. Previ a la concessió de la llicència, es requerirà informe tècnic de patrimoni.
ELEMENTS A CONSERVAR:	

6. Zona de protecció

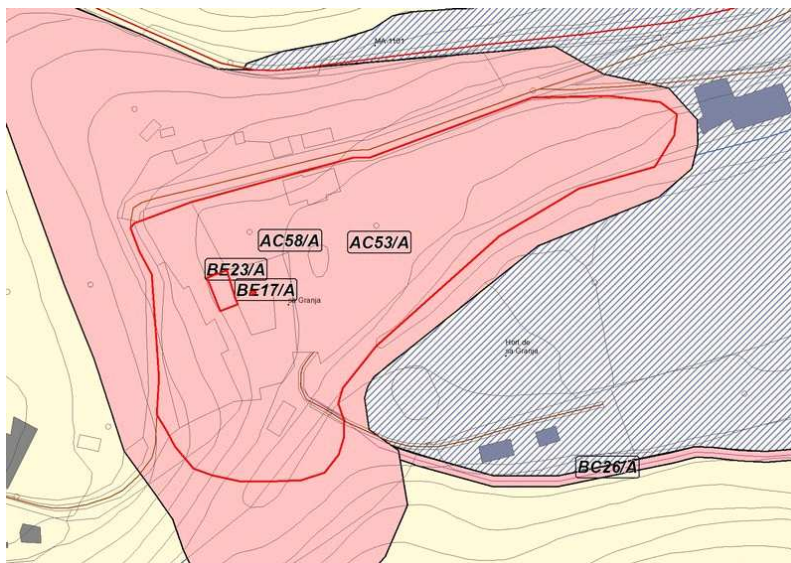
DESCRIPCIÓ:	Sense zona de protecció
-------------	-------------------------

1. Identificació espacial

CASES DE SA GRANJA CODI:

AC53/A

MUNICIPI:	Esporles
NUCLI/ÀREA:	Sa Granja
CARRER/PLAÇA /CAMI:	Carretera Puigpunyent- Esporles, km 9,9
PARCELA:	10
POLIGON:	9
U.T.M. - X:	463.668,58
U.T.M. - Y:	4.391.040,37
URBÀ/RUSTIC:	RÚSTIC
PLANOL:	SR03
ESCALA:	1/5000

**2. Identificació de l'element**

DENOMINACIÓ	CASES DE SA GRANJA
CATEGORIA	Arquitectura Civil
TIPOLOGIA:	Cases de possessió
ÚS:	Equipament cultural
CRONOLOGIA:	Segles XIII-XVIII
AUTORIA	Desconeguda
ESTIL	



3. Descripció de l'element

CASES DE SA GRANJA CODI:

AC53/A

Cases de possessió, que tenen els orígens en un monestir cistercenc fundant en el segle XIII. Les edificacions formen un conjunt complex i irregular, com a resultat dels annexos incorporats amb el pas dels segles, que s'organitzen entorn a la clastra. La façana s'orienta al nord-est, davant una carrera amb grans plàtans. Presenta tres plantes i està tota referida amb morter amb pedres enquistades. Les finestres allindanades es disposen en eixos, entorn el portal forà, de mig punt, construït amb marès i requadrat. Corona el portal un escut barroc amb les armes de Ramon Fortuny de Ruesca i Gual, propietari en el segle XVIII i al que s'atribueixen importants intervencions barroques a les cases i amb la creació dels jardins. El portal forà té dos trams embigats, dividits per arcs d'ansapaner sostinguts per pilastres amb capitell derivat del jònic. A la part dreta del primer tram s'hi troba la capella, en el segon, un corredor condueix al molí de sang. La clastra, reformada al segle XVIII, és de planta quadrangular, tota emmacada, amb un brollador de planta octogonal al centre. El lateral de migjorn es tanca amb el cos de dues alçades, planta baixa i terrassa delimitada per doble llotja de nou arcs de mig punt sobre columnes jòniques i tancada per balustres de marès, tot cobert amb sòtil pla. L'ala de ponent està ocupada per un cos de tres alçades; en planta baixa, un gran arc rebaixat que sustenta volta d'aresta i l'escala que accedeix a la planta noble. A l'ala del portal forà hi destaca un rellotge de sol amb la data 1716. Les estances productives més destacades són: la tafona amb botiga d'oli, el celler, la bugaderia, el molí de sang i la tintoreria. En el conjunt hi destaquen les restes de cel·les del monestir medieval originari. D'acord amb les determinacions del Pla territorial s'estableix una protecció específica per a la residència de Sa Granja, element integrant de la ruta del Barroc (segons PTIM ruta núm.4) que discorre per la carretera Ma-10 (Pollença-Andratx).

BIBLIOGRAFIA:

BYNE, A, Casas y jardines de Mallorca, Palma, 2002. HABSBERG-LORENA, L.S., Die Balearen, Palma, 1991. ALBERTÍ, J; ROSSELLÓ, R, Història d'Esporles. Segles XIII-XVI, Palma, 1996.

4. Estat de conservació

ENTORN:	REGULAR	Intervencions en els jardins sud poc adequades.
VOLUMETRIA:	BO	
ESTRUCTURA:	BO	
FAÇANA:	BO	
COBERTES:	BO	
INTERIORS:	BO	
JARDINS:	REGULAR	
ALTRES:	BO	Dependències productives.

5. Protecció de l'elementNIVELL DE PROTECCIÓ: **A**

PROTECCIÓ LEGAL ESPECÍFICA	BIC Jardí Històric. Incoat: BOE 27 de desembre de 1980. Protecció de l'escut: decret 571/1963 (BOE 30/03/1963). Residència Sa Granja integrada a la ruta del Barroc segons PTIM ruta número 4.
USOS PERMESOS:	Segons el règim d'usos establert a les Normes Subsidiàries
DIRECTRIUS D'INTERVENCIÓ:	Només es permetran obres de conservació i restauració, d'acord amb l'article 41 de la Llei 12/1998 del Patrimoni Històric de les Illes Balears. En aquest cas, qualsevol intervenció haurà de respectar el disseny original. S'hauran d'utilitzar tècniques i materials constructius tradicionals.
ELEMENTS A CONSERVAR:	Llotja, clastra i totes les dependències productives. Escut de la façana.

6. Zona de protecció

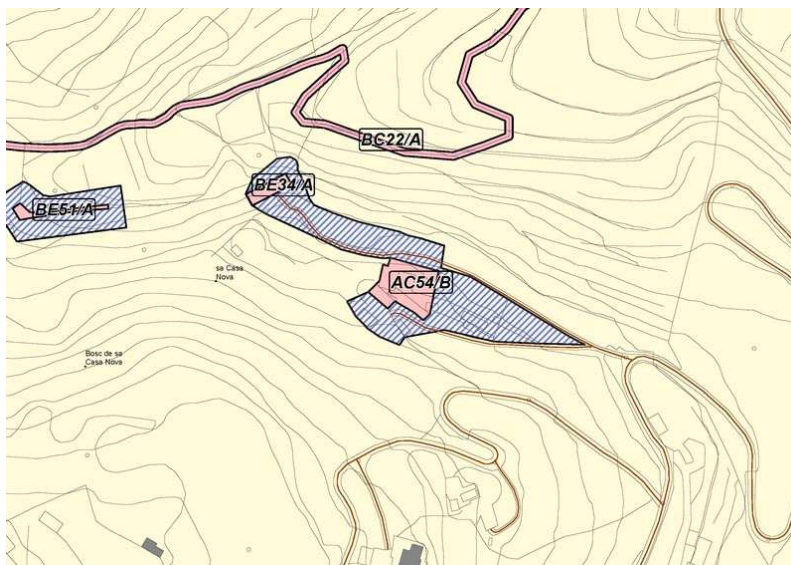
DESCRIPCIÓ:	S'estableix una zona de protecció destinada a conservar els jardins i l'entorn en marjades.
-------------	---

1. Identificació espacial

CASES DE SA CASA NOVA CODI:

AC54/B

MUNICIPI:	Esporles
NUCLI/ÀREA:	Sa Casa Nova
CARRER/PLAÇA /CAMI:	Camí de Sa Casa Nova
PARCELA:	35
POLIGON:	9
U.T.M. - X:	463.746,68
U.T.M. - Y:	4.391.352,36
URBÀ/RUSTIC:	RÚSTIC
PLANOL:	SR06
ESCALA:	1/5000

**2. Identificació de l'element**

DENOMINACIÓ	CASES DE SA CASA NOVA
CATEGORIA	Arquitectura Civil
TIPOLOGIA:	Cases de possessió
ÚS:	Residencial
CRONOLOGIA:	Època moderna
AUTORIA	Desconeguda
ESTIL	



3. Descripció de l'element

CASES DE SA CASA NOVA CODI:

AC54/B

Cases de possessió que conformen una clastra oberta en forma de "U". Del costat de la muntanya, l'obertura de la clastra es tanca visualment amb uns edificis auxiliars d'una sola planta d'alçada, situats longitudinalment i en ascensió cap a la marjada superior, on també es troba l'aljub, connectat a la casa mitjançant una canal a l'aire per recollir l'aigua de pluja de les teulades.

Les cases han estat objecte de rehabilitació i de diferents intervencions, però encara conserven l'estructura i els elements constructius i compositius principals. Estan bastides amb paredat en verd, sense referir, amb cantoneres de peces de pedra escairades; cal destacar una peça procedent de tafona, com a base de la cantonera de la casa dels senyors. Estan estructurades en planta baixa, pis i porxo. Els buits s'arreglaren seguint eixos verticals en cada una de les façanes; alguns d'ells són de nova factura, però les traces dels antics es van deixar vistes. L'ingrés, centralitzat, és un arc de mig punt, possiblement producte d'una reforma. Davant la façana, una carrera delimitada amb pedris, que es clou en un costat amb una cuixera de tafona amb la data inscrita de 1703 i un grafit a manera de ferradura, probablement en referència al llinatge Ferrandell.

Els dos cossos restants són de planta baixa i pis. Les façanes de la clastra presenten un porxo sustentat per columnes amb panxa i coberta d'embigat i teulada.

El jardí se situa annex al passeig d'entrada, a la banda de la façana lateral. Ocupa dues marjades, situades al mateix nivell, però dividides perpendicularment, de manera que formen un camí que condueix a una gruta, on s'hi van habilitar alguns pedrissos, excavats a la roca. A l'entrada hi ha la data 1888 inscrita al referit.

BIBLIOGRAFIA: AADD, Esporles. Guia dels pobles de Mallorca, núm. 48, Mallorca, 2003.

4. Estat de conservació

ENTORN:	BO	
VOLUMETRIA:	BO	
ESTRUCTURA:	BO	
FAÇANA:	BO	
COBERTES:	BO	
INTERIORS:	BO	Rehabilitat.
JARDINS:	BO	
ALTRES:	BO	Aljub i dependències de serveis.

5. Protecció de l'elementNIVELL DE PROTECCIÓ: **B**

PROTECCIÓ LEGAL ESPECÍFICA	Sense protecció legal específica
USOS PERMESOS:	Segons el règim d'usos establert a les Normes Subsidiàries
DIRECTRIUS D'INTERVENCIÓ:	Admissibles: les permeses a l'article 10 de les Normes. Preferents: en cas d'obra, s'utilitzaran els materials i les tècniques tradicionals.
ELEMENTS A CONSERVAR:	Aljub i dependències auxiliars. Traces de les finestres originals.

6. Zona de protecció

DESCRIPCIÓ: S'estableix una zona de protecció que inclou el jardí amb la gruta i les marjades immediatament inferiors, on es troba la font de Sa Casa Nova (BE34/A)

1. Identificació espacial

CASES DE SON POQUET CODI:

AC55/B

MUNICIPI:	Esporles
NUCLI/ÀREA:	Son Poquet
CARRER/PLAÇA /CAMI:	Carretera de Sobremunt, km 2
PARCELA:	14
POLIGON:	9
U.T.M. - X:	463.984,05
U.T.M. - Y:	4.390.723,09
URBÀ/RUSTIC:	RÚSTIC
PLANOL:	SR06
ESCALA:	1/5000

**2. Identificació de l'element**

DENOMINACIÓ	CASES DE SON POQUET
CATEGORIA	Arquitectura Civil
TIPOLOGIA:	Cases de possessió
ÚS:	Residencial i agrícola- ramader
CRONOLOGIA:	Segle XIX
AUTORIA	Desconeguda
ESTIL	



3. Descripció de l'element

CASES DE SON POQUET CODI:

AC55/B

Cases de possessió formades per un cos principal molt compacte, de planta rectangular, amb planta baixa, dos pisos i porxo, a la façana situada en una cota inferior, i de tres alçades en la façana situada en una cota superior. La coberta és de teulada a tres vessants. A la façana est s'obre una llotja de dos arcs de mig punt, de clara influència classicista, definida per arcs de mig punt de molta llum, columna central i semicolumnes a les cantonades, amb capitells derivats del jònic. L'ingrés és allindanat, amb llinda monolítica i rebranques definides per pilastres, tot emblanquinat.

Es cos edilici principal presenta algunes construccions annexes adossades, entre les que hi ha la capella, sota la façana de la llotja; de planta rectangular i de petites dimensions, amb ingrés a la façana curta, rematada per espadanya. La façana lliure està reforçada amb dues rafes. En un altre construcció annexa es conserva la cuina, amb espinta i tota emblanquinada.

L'estructura constructiva és de paredat en verd, amb juntes referides, i cantoneres de peces de marès en disposició dentada.

Una carrera enjardinada ocupa l'espai fins al límit de la marjada.

BIBLIOGRAFIA:

AADD, Esporles. Guia dels pobles de Mallorca, núm. 48, Mallorca, 2003.

4. Estat de conservació

ENTORN:	BO	
VOLUMETRIA:	BO	
ESTRUCTURA:	BO	
FAÇANA:	BO	
COBERTES:	BO	
INTERIORS:	BO	
JARDINS:	BO	
ALTRES:		

5. Protecció de l'elementNIVELL DE PROTECCIÓ: **B**

PROTECCIÓ LEGAL ESPECÍFICA	Sense protecció legal específica
USOS PERMESOS:	Segons el règim d'usos establert a les Normes Subsidiàries
DIRECTRIUS D'INTERVENCIÓ:	Admissibles: les permeses a l'article 10 de les Normes. Preferents: en cas d'obra, s'utilitzaran tècniques i materials tradicionals. Previ a la concessió de llicència, es requerirà informe tècnic de patrimoni.
ELEMENTS A CONSERVAR:	Capella. Llotja.

6. Zona de protecció

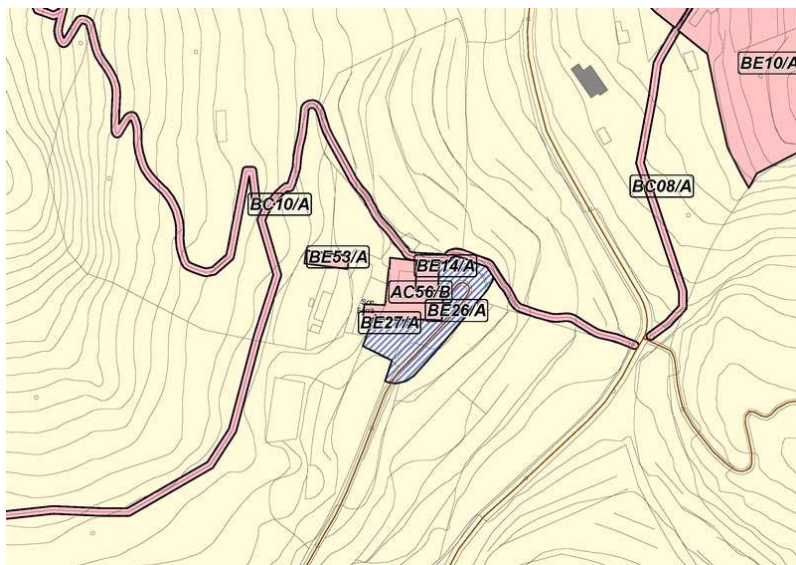
DESCRIPCIÓ:	Sense zona de protecció
-------------	-------------------------

1. Identificació espacial

CASES DE SON FERRÀ CODI:

AC56/B

MUNICIPI:	Esporles
NUCLI/ÀREA:	Son Ferrà
CARRER/PLAÇA /CAMI:	Carretera de Sobremunt, km 2,4
PARCELA:	13
POLIGON:	9
U.T.M. - X:	464.125,75
U.T.M. - Y:	4.390.245,84
URBÀ/RÚSTIC:	RÚSTIC
PLANOL:	SR03
ESCALA:	1/5000

**2. Identificació de l'element**

DENOMINACIÓ	CASES DE SON FERRÀ
CATEGORIA	Arquitectura Civil
TIPOLOGIA:	Cases de possessió
ÚS:	Residencial i agrícola- ramader.
CRONOLOGIA:	Datables al segle XVII
AUTORIA	Desconeguda
ESTIL	



3. Descripció de l'element

CASES DE SON FERRÀ CODI:

AC56/B

Cases de possessió, amb dos cossos edilicis, que s'estructuren en torn a la clastra oberta. Bastits amb paredat en verd sense referit i de diferent planta i alçat. La casa dels senyors presenta planta baixa, pis i porxo. Integra la capella amb espadanya. Els buits es distribueixen de manera aleatòria. El portal d'ingrés, és d'arc rodó, construït amb dovellat de marès amb regràs. A l'extrem de la façana hi ha un rellotge de sol (BE27/A). La casa dels pagesos és d'un aiguavés, presenta planta baixa i pis. L'ingrés és també d'arc de mig punt i els buits són allindanats i s'obren de forma aleatòria.

El portal forà és un arc rebaixat, annex a la façana lateral de les cases dels senyors.

Davant les cases, una gran carrera enjardinada on hi destaca la pèrgola, tot delimitat per balustrada.

BIBLIOGRAFIA:

AADD, Esporles. Guia dels pobles de Mallorca, núm. 48, Mallorca, 2003.

4. Estat de conservació

ENTORN:	BO	
VOLUMETRIA:	BO	
ESTRUCTURA:	BO	
FAÇANA:	BO	
COBERTES:	BO	
INTERIORS:		No visitat.
JARDINS:	BO	
ALTRES:		

5. Protecció de l'elementNIVELL DE PROTECCIÓ: **B**

PROTECCIÓ LEGAL ESPECÍFICA	Sense protecció legal específica
USOS PERMESOS:	Segons el règim d'usos establert a les Normes Subsidiàries
DIRECTRIUS D'INTERVENCIÓ:	Admissibles: les permeses a l'article 10 de les Normes. Preferents: en cas d'obra, s'utilitzaran tècniques i materials tradicionals. Previ a la concessió de llicència d'obra, serà prescriptiu informe de tècnic de patrimoni.
ELEMENTS A CONSERVAR:	Jardí i pèrgola. Portals d'ingrés. Capella i espadanya.

6. Zona de protecció

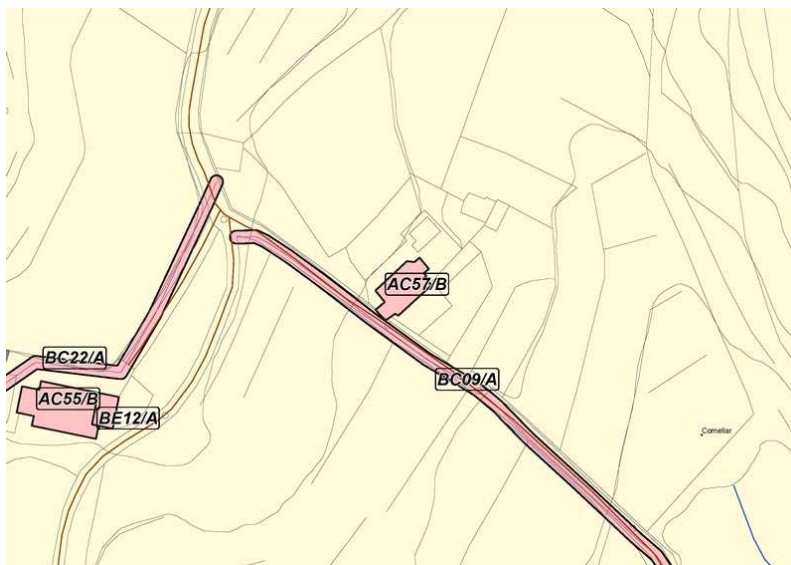
DESCRIPCIÓ: S'estableix un entorn de protecció que afecta tota la marjada en la que estan situades les cases i el jardí.

1. Identificació espacial

ES POUET DE SON FERRÀ CODI:

AC57/B

MUNICIPI:	Esporles
NUCLI/ÀREA:	Son Ferrà
CARRER/PLAÇA /CAMI:	Carretera de Sobremunt, km 2,7
PARCELA:	50
POLIGON:	7
U.T.M. - X:	464.338,32
U.T.M. - Y:	4.390.186,50
URBÀ/RÚSTIC:	RÚSTIC
PLANOL:	SR06
ESCALA:	1/5000

**2. Identificació de l'element**

DENOMINACIÓ	ES POUET DE SON FERRÀ
CATEGORIA	Arquitectura Civil
TIPOLOGIA:	Cases de pagès
ÚS:	Residencial
CRONOLOGIA:	Datable al segle XVIII. Rehabilitada segle XX
AUTORIA	Desconeguda
ESTIL	



3. Descripció de l'element

ES POUET DE SON FERRÀ CODI:

AC57/B

Casa de pagès situada al pla d'un terreny en marjades. S'aixeca aïllada, construïda de paredat en verd i cantoneres de carreus escairats. Disposa de planta baixa i pis, dues crugies i coberta de teulada a doble vessant. Les façanes presenten acabat amb morter de calç. La casa va ser objecte d'una rehabilitació a la segona meitat del segle XX, que afectà el segon aiguavés, amb la construcció d'una nova cuina; el pis superior, amb creació de noves habitacions, i l'obertura de noves finestres, amb la conseqüent alteració de la composició original de les façanes. Malgrat tot, es va mantenir el volum i es conservaren els elements de major interès patrimonial.

En la façana original, es conserva l'ingrés, en posició descentrada, d'arc rodó definit per dovelles i brancals de carreus de pedra ben escairats. A sobre, una creu dibuixada amb macs encastades al referit. Es conserven també dos finestrons. La resta d'obertures, de nova fàbrica, són allindanades i s'ordenen en tres eixos. Davant la façana, una carrera empedrada, delimitada per pedrís, i enllestida amb pèrgola d'estructura de ferro. Hi destaca la cisterna, amb capelleta, a la que s'hi va adossar una petita construcció, que no sobresurt en alçada.

La façana lateral presenta una composició que és fruit de la rehabilitació. Tots els buits són allindanats, dos per aiguavés, de diferents mides. Té un ingrés independent, que està cobert per un porxo, amb teulada que descansa sobre pilars de marès.

La composició de la façana posterior és també conseqüència de la rehabilitació. Presenta també un ingrés que comunica directament amb la cuina.

A l'interior, destaca l'arc de separació dels aiguavessos, d'ansapaner, sobre pilastres amb mènsules motllurades.

BIBLIOGRAFIA:

4. Estat de conservació

ENTORN:	BO	
VOLUMETRIA:	BO	
ESTRUCTURA:	BO	
FAÇANA:	REGULAR	Rehabilitada
COBERTES:	BO	
INTERIORS:	BO	Rehabilitat.
JARDINS:	BO	Nova formació
ALTRES:		

5. Protecció de l'elementNIVELL DE PROTECCIÓ: **B**

PROTECCIÓ LEGAL ESPECÍFICA	Sense protecció legal específica
USOS PERMESOS:	Segons el règim d'usos establert a les Normes Subsidiàries
DIRECTRIUS D'INTERVENCIÓ:	Admissibles: les permeses a l'article 10 de les Normes. Preferents: es cas d'obra, s'utilitzaran tècniques i materials tradicionals.
ELEMENTS A CONSERVAR:	Ingrés original. Referit original de les façanes. Arc de separació entre aiguavessos.

6. Zona de protecció

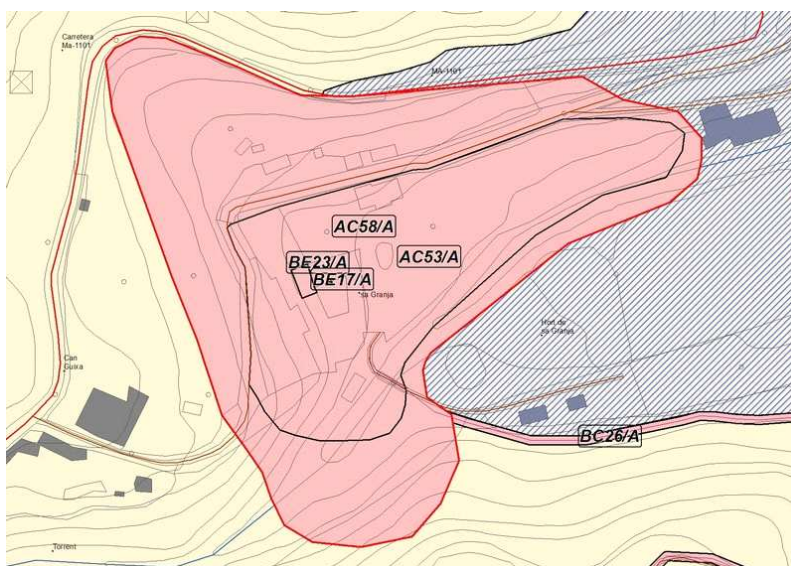
DESCRIPCIÓ:	Sense zona de protecció
-------------	-------------------------

1. Identificació espacial


JARDINS DE SA GRANJA CODI:

AC58/A

MUNICIPI:	Esporles
NUCLI/ÀREA:	Esporles
CARRER/PLAÇA /CAMI:	
PARCELA:	10
POLIGON:	9
U.T.M. - X:	469.288,63
U.T.M. - Y:	4.389.990,69
URBÀ/RÚSTIC:	RÚSTIC
PLANOL:	SR01
ESCALA:	1/5000

**2. Identificació de l'element**

DENOMINACIÓ	JARDINS DE SA GRANJA
CATEGORIA	Arquitectura Civil
TIPOLOGIA:	Jardins
ÚS:	Sociocultural
CRONOLOGIA:	Segles XVIII-XIX
AUTORIA	Desconeguda
ESTIL	



3. Descripció de l'element**JARDINS DE SA GRANJA** CODI:**AC58/A**

Els jardins de Sa Granja es desenvolupen al voltant de les cases, en diferents nivells i presentant diversitat d'espais de diferent composició, disseny i cronologia. El més important és el jardí rocós, vinculat a sala d'estar, en planta noble. És d'estil classicista i presenta un disseny laberíntic en base a camins empedrats, originalment delimitats per bardisses de boix. Al centre, un brollador de màrbre del segle XVIII amb nin jugant amb dofí. L'element més interessant és la incorporació d'un antic molí fariner, adaptat a manera de gruta. En cotes superiors hi ha una pèrgola de tres filades de pilastres i una caseta de banys. L'antic hort situat sota la façana sud, va ser transformat més recentment en jardí. Conserva part de la pèrgola perimetral antiga i el safareig, ampliat i al que s'hi instal·la un brollador. Al principi de la pèrgola hi ha un teix, declarat arbre singular (BOI 11/06/1993).

Els jardins, construïts entre els segles XVIII i XIX, amb reformes al segle XX, es despleguen per l'antic perímetre de reg d'origen andalusí i reformat en època medieval cristiana. Les sèquies i els antics molins hidràulics, que conserven els cub, han quedat integrats en els jardins per formar bots d'aigua o com a grutes artificials.

BIBLIOGRAFIA:

BYNE, A, Casas y jardines de Mallorca, Palma, 2002. HABSBURG-LORENA, L.S., Die Balearen, Palma, 1991.

4. Estat de conservació

ENTORN:	BO	
VOLUMETRIA:	BO	
ESTRUCTURA:	REGULAR	
FAÇANA:		
COBERTES:		
INTERIORS:		
JARDINS:	REGULAR	Elements ornamentals i estructures poc adequades als jardins sud.
ALTRES:		

5. Protecció de l'elementNIVELL DE PROTECCIÓ: **A**

PROTECCIÓ LEGAL ESPECÍFICA	BIC Jardí Històric. Incoat: BOE 27 de desembre de 1980.
USOS PERMESOS:	Segons el règim d'usos establert a les Normes Subsidiàries
DIRECTRIUS D'INTERVENCIÓ:	Només es permetran obres de conservació i restauració, d'acord amb l'article 41 de la Llei 12/1998 del Patrimoni Històric de les Illes Balears. Per a garantir la conservació dels jardins, s'impulsarà la declaració definitiva del bé incoat.
ELEMENTS A CONSERVAR:	Pèrgoles. Sistema de reg i antics molins. Arbres singulars.

6. Zona de protecció

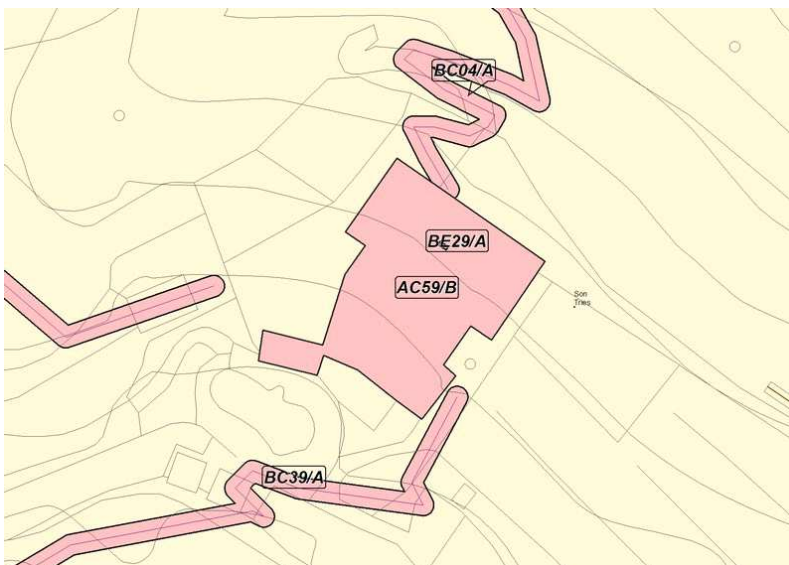
DESCRIPCIÓ: L'entorn de protecció s'extén fins a l'altra banda del torrent, i fins a la carretera de Superna.

1. Identificació espacial

CASES DE SON TRIES CODI:

AC59/B

MUNICIPI:	Esporles
NUCLI/ÀREA:	Son Tries
CARRER/PLAÇA /CAMI:	Carretera de Sobremunt, km 0,4
PARCELA:	5
POLIGON:	9
U.T.M. - X:	463.940,79
U.T.M. - Y:	4.391.295,60
URBÀ/RÚSTIC:	RÚSTIC
PLANOL:	SR03
ESCALA:	1/5000

**2. Identificació de l'element**

DENOMINACIÓ	CASES DE SON TRIES
CATEGORIA	Arquitectura Civil
TIPOLOGIA:	Cases de possessió
ÚS:	Residencial
CRONOLOGIA:	Entre els segles XVIII i XIX
AUTORIA	Desconeguda
ESTIL	



3. Descripció de l'element

CASES DE SON TRIES CODI:

AC59/B

Cases de possessió formades per un gran nombre de construccions articulades al voltant d'una clastra. La part de l'edifici que correspon a la façana principal presenta dos aiguavessos, que aboquen les aigües cap als laterals, això dona protagonisme a les façanes laterals, donant-li un cert aspecte de masia catalana.

La resta es pot considerar com a cases típiques de muntanya, de construcció tradicional de pedra. La tafona ha estat recentment restaurada per a usos habitables. L'estructura vertical està formada per un paredat de pedra sense enllestir reforçada a les cantonades amb peces grans de pedra escairada,

BIBLIOGRAFIA:

AADD, Esporles. Guia dels pobles de Mallorca, núm. 48, Mallorca, 2003.

4. Estat de conservació

ENTORN:	BO	
VOLUMETRIA:	REGULAR	
ESTRUCTURA:	BO	
FAÇANA:	BO	
COBERTES:	BO	
INTERIORS:		No visitat.
JARDINS:		
ALTRES:		

5. Protecció de l'elementNIVELL DE PROTECCIÓ: **B**

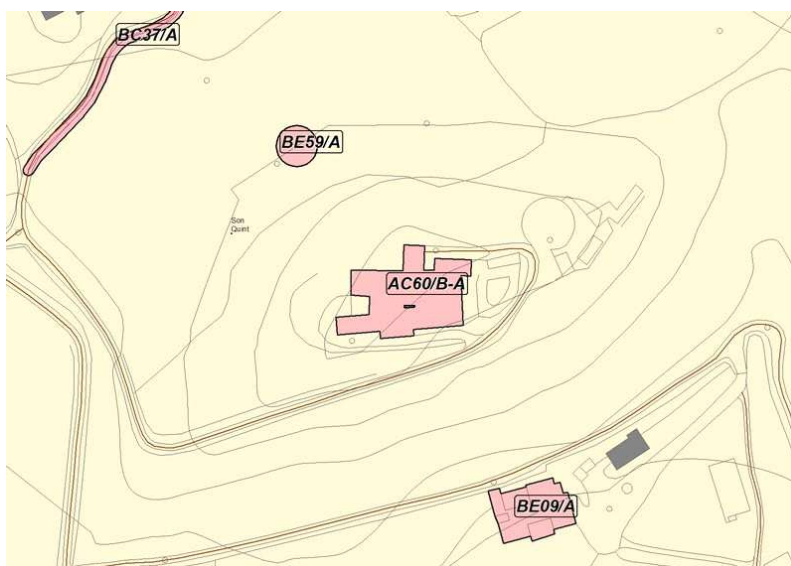
PROTECCIÓ LEGAL ESPECÍFICA	Sense protecció legal específica
USOS PERMESOS:	Segons el règim d'usos establert a les Normes Subsidiàries
DIRECTRIUS D'INTERVENCIÓ:	Admissibles: les permeses a l'article 10 de les Normes. Preferents: en cas d'obra, s'utilitzaran tècniques i materials tradicionals. Previ a la concessió de llicència d'obra, serà prescriptiu un informe tècnic de patrimoni.
ELEMENTS A CONSERVAR:	

6. Zona de protecció

DESCRIPCIÓ: Sense zona de protecció

1. Identificació espacial**CASES DE SON QUINT CODI: AC60/B-A**

MUNICIPI:	Esporles
NUCLI/ÀREA:	Son Quint
CARRER/PLAÇA /CAMI:	Carretera S'Esgleieta Esporles, km 4,2
PARCELA:	87-88
POLIGON:	5
U.T.M. - X:	464.334,50
U.T.M. - Y:	4.389.987,47
URBÀ/RÚSTIC:	RÚSTIC
PLANOL:	SR01
ESCALA:	1/5000

**2. Identificació de l'element**

DENOMINACIÓ	CASES DE SON QUINT
CATEGORIA	Arquitectura Civil
TIPOLOGIA:	Cases de possessió
ÚS:	Restauració
CRONOLOGIA:	Entre els segles XVIII i XIX
AUTORIA	Desconeguda
ESTIL	



3. Descripció de l'element

CASES DE SON QUINT

CODI:

AC60/B-A

Cases de possessió de muntanya amb una clastra interior. El conjunt és resultat de successives ampliacions que han acabat tancant tres costats de la clastra.

L'edifici original, amb forma de "L", presenta tres alçades. La façana principal és completament plana amb petites finestres sense una estructura o composició clara.

Un cos de planta baixa amb dos arcs de marès (un de mig punt i l'altre rebaixat) tanca el conjunt, i a través dels arcs s'accedeix a la clastra, que conserva el coll de cisterna i la pica.

La rehabilitació ha comportat l'annexió de noves construccions i l'augment de volum d'algunes antigues.

BIBLIOGRAFIA:

AADD, Esporles. Guia dels pobles de Mallorca, núm. 48, Mallorca, 2003.

4. Estat de conservació

ENTORN:	REGULAR	
VOLUMETRIA:	DOLENT	
ESTRUCTURA:	BO	
FAÇANA:	REGULAR	
COBERTES:	BO	
INTERIORS:		No visitat.
JARDINS:		
ALTRES:		

5. Protecció de l'elementNIVELL DE PROTECCIÓ: **B-A**

PROTECCIÓ LEGAL ESPECÍFICA	Protecció de l'escut: decret 571/1963 (BOE 30/03/1963).
USOS PERMESOS:	Segons el règim d'usos establert a les Normes Subsidiàries
DIRECTRIUS D'INTERVENCIÓ:	Admissibles: les permeses a l'article 10 de les Normes. L'escut té grau de protecció integral i es regirà per l'article 9 de les Normes. Preferents: recuperació dels volums originals. En cas d'obra, s'utilitzaran tècniques i materials tradicionals.
ELEMENTS A CONSERVAR:	Escut. Clastra amb coll de cisterna i pica. Cuina.

6. Zona de protecció

DESCRIPCIÓ:

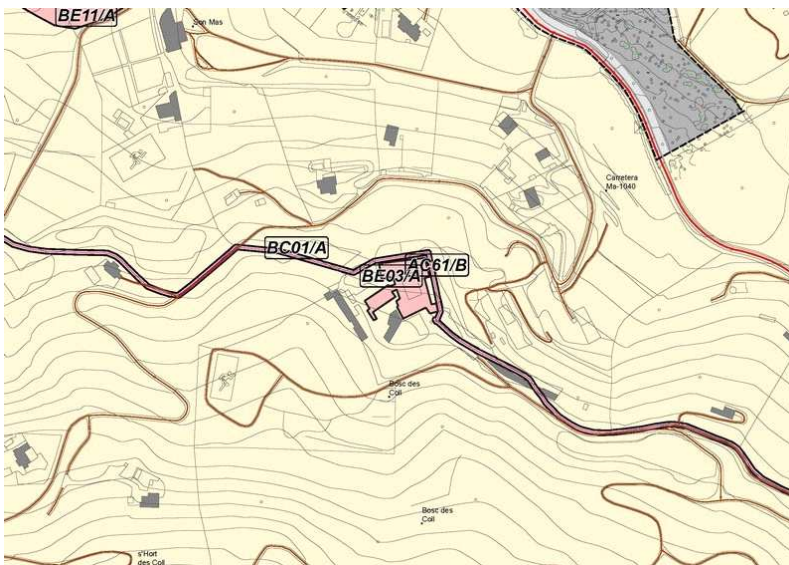
Sense zona de protecció

1. Identificació espacial

CASES DE SON COLL CODI:

AC61/B

MUNICIPI:	Esporles
NUCLI/ÀREA:	Es Coll
CARRER/PLAÇA /CAMI:	Carretera Establiments Esporles, km 10,1
PARCELA:	29
POLIGON:	7
U.T.M. - X:	468.235,21
U.T.M. - Y:	4.388.612,73
URBÀ/RÚSTIC:	RÚSTIC
PLANOL:	SR03
ESCALA:	1/5000

**2. Identificació de l'element**

DENOMINACIÓ	CASES DE SON COLL
CATEGORIA	Arquitectura Civil
TIPOLOGIA:	Cases de possessió
ÚS:	Residencial
CRONOLOGIA:	Datable al segle XVIII
AUTORIA	Desconeguda
ESTIL	



3. Descripció de l'element

CASES DE SON COLL CODI:

AC61/B

Cases de possessió totalment restaurades i alterades per a ús residencial, tot introduint a l'edifici principal gran quantitat d'obertures i tipologies de buits aliens a la tradició arquitectònica en els seus aspectes formal i compositiu. Algunes de les dependències originals presenten augment de volum.

Els voltants han estat enjardinats incloent-ne un piscina i pavimentacions diverses que ho allunyen de la caracterització rural original.

BIBLIOGRAFIA:

4. Estat de conservació

ENTORN:	BO	
VOLUMETRIA:	REGULAR	Augments de volum.
ESTRUCTURA:	REGULAR	
FAÇANA:	REGULAR	Modificacions importants en la composició de façanes i tipologia dels buits.
COBERTES:	BO	
INTERIORS:	BO	Rehabilitat.
JARDINS:		
ALTRES:		

5. Protecció de l'elementNIVELL DE PROTECCIÓ: **B**

PROTECCIÓ LEGAL ESPECÍFICA	Sense protecció legal específica
USOS PERMESOS:	Segons el règim d'usos establert a les Normes Subsidiàries
DIRECTRIUS D'INTERVENCIÓ:	Admissibles: les permeses a l'article 10 de les Normes. Preferents: recuperació dels volums originals. En cas d'obra, s'utilitzaran tècniques i materials tradicionals.
ELEMENTS A CONSERVAR:	Cuina. Capella.

6. Zona de protecció

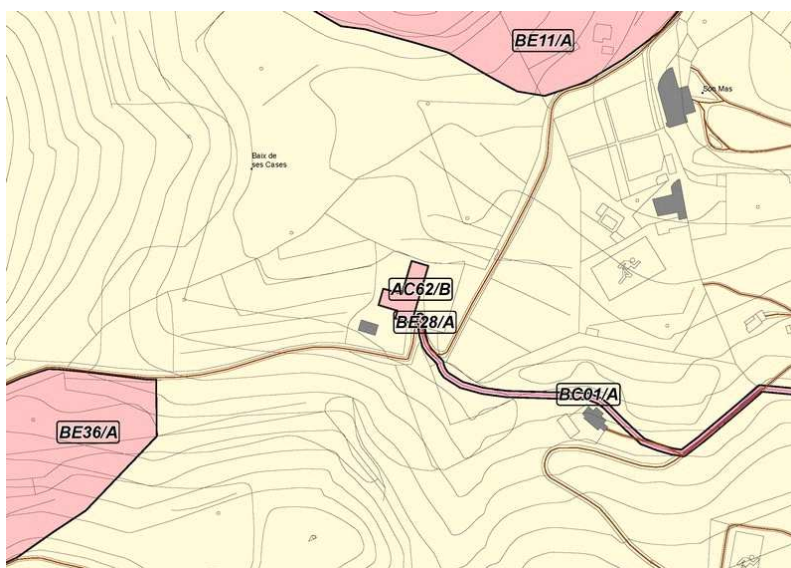
DESCRIPCIÓ: Sense zona de protecció

1. Identificació espacial

CASES DE SON MAS CODI:

AC62/B

MUNICIPI:	Esporles
NUCLI/ÀREA:	Son Mas
CARRER/PLAÇA /CAMI:	Camí de Son Mas
PARCELA:	49
POLIGON:	7
U.T.M. - X:	462.723,92
U.T.M. - Y:	4.388.502,50
URBÀ/RÚSTIC:	RÚSTIC
PLANOL:	SR01
ESCALA:	1/5000

**2. Identificació de l'element**

DENOMINACIÓ	CASES DE SON MAS
CATEGORIA	Arquitectura Civil
TIPOLOGIA:	Cases de possessió
ÚS:	Residencial
CRONOLOGIA:	Datables al segle XIX
AUTORIA	Desconeguda
ESTIL	



3. Descripció de l'element

CASES DE SON MAS CODI:

AC62/B

Cases de possessió amb un cos d'edificació secundari que permet assolir al conjunt una forma de "L".
 El buc principal té forma rectangular i tres plantes: baixa, noble i porxo.
 La façana principal és del prototipus vuitcentista, plana amb una simetria central marcada per l'accés i un balcó a la planta primera. Presenta gran quantitat de buits rítmicament distribuïts i el paredat està aterrat i pintat. De caràcter auster, no presenta cap tipus de decoració llevat de l'orlat pintat de finestres.
 Hi ha dos jardinetes de gust romàntic, un d'ells presidit per una capella-panteó d'estil neogòtic cobert amb una volta de creueria.

BIBLIOGRAFIA:

4. Estat de conservació

ENTORN:	BO	
VOLUMETRIA:	BO	
ESTRUCTURA:	BO	
FAÇANA:	BO	
COBERTES:	BO	
INTERIORS:		No visitat.
JARDINS:	BO	
ALTRES:		

5. Protecció de l'elementNIVELL DE PROTECCIÓ: **B**

PROTECCIÓ LEGAL ESPECÍFICA	Sense protecció legal específica
USOS PERMESOS:	Segons el règim d'usos establert a les Normes Subsidiàries
DIRECTRIUS D'INTERVENCIÓ:	Admissibles: les permeses a l'article 10 de les Normes. Preferents: en cas d'obra, utilització de tècniques i materials tradicionals. Previ a la concessió de llicència d'obra major, serà prescriptiu un informe tècnic de patrimoni.
ELEMENTS A CONSERVAR:	Capella. Jardins.

6. Zona de protecció

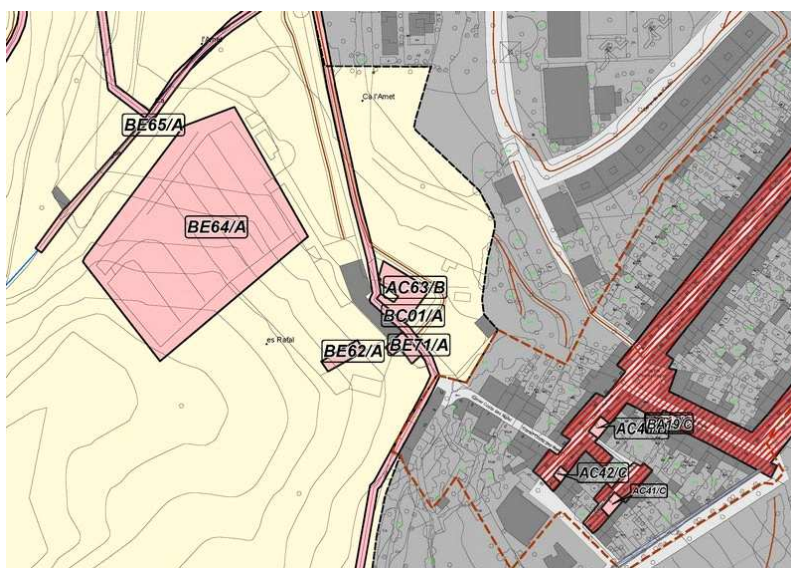
DESCRIPCIÓ: Sense zona de protecció

1. Identificació espacial

CASES DES RAFAL CODI:

AC63/B

MUNICIPI:	Esporles
NUCLI/ÀREA:	Es Rafal
CARRER/PLAÇA /CAMI:	Camí des Rafal
PARCELA:	76
POLIGON:	7
U.T.M. - X:	465.004,09
U.T.M. - Y:	4.390.001,23
URBÀ/RÚSTIC:	RÚSTIC
PLANOL:	SR01
ESCALA:	1/5000

**2. Identificació de l'element**

DENOMINACIÓ	CASES DES RAFAL
CATEGORIA	Arquitectura Civil
TIPOLOGIA:	Cases de possessió
ÚS:	Residencial
CRONOLOGIA:	Segle XVII, cap a 1697
AUTORIA	Desconeguda
ESTIL	



3. Descripció de l'element

CASES DES RAFAL CODI:

AC63/B

Cases de possessió de planta rectangular amb tres plantes d'alçada, sense clastra. L'edifici principal té molt poques finestres. L'estructura vertical és un paredat mixt de pedra i morter. La casa està enllestida amb un arrebossat de morter de calç. L'ingrés és un arc de mig punt de pedra escairada. L'edifici està cobert amb teula àrab amb dos aiguavessos. S'han obert finestres i s'ha construït un balcó a la façana est, amb vistes cap al poble. A l'entrada de la vaqueria hi ha una pedra amb d'inscripció de l'any 1697. Hi ha una tafona que es troba en un edifici separat, on a la biga de la premsa hi ha d'inscripció de 1787.

BIBLIOGRAFIA: AADD, Esporles. Guia dels pobles de Mallorca, núm. 48, Mallorca, 2003.

4. Estat de conservació

ENTORN:	BO	
VOLUMETRIA:	BO	
ESTRUCTURA:	BO	
FAÇANA:	REGULAR	
COBERTES:	BO	
INTERIORS:		No visitat.
JARDINS:		
ALTRES:		

5. Protecció de l'elementNIVELL DE PROTECCIÓ: **B**

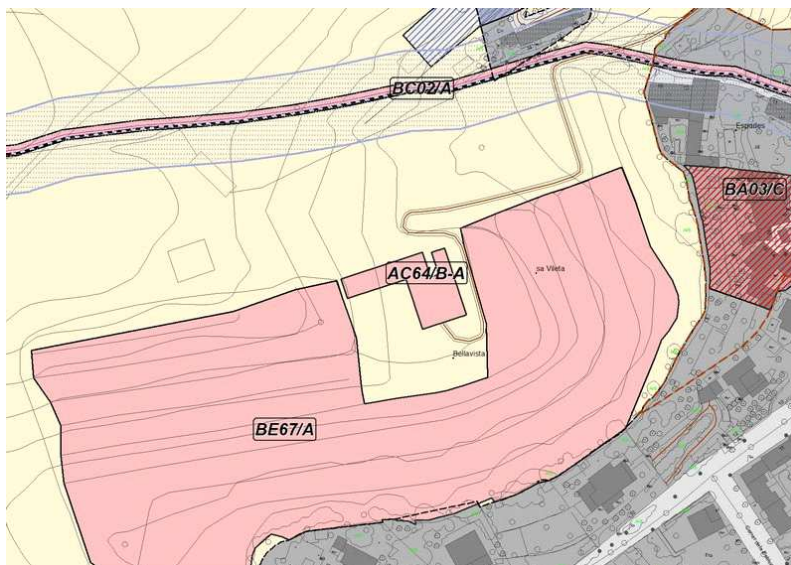
PROTECCIÓ LEGAL ESPECÍFICA	Sense protecció legal específica
USOS PERMESOS:	Segons el règim d'usos establert a les Normes Subsidiàries
DIRECTRIUS D'INTERVENCIÓ:	Admissibles: les permeses a l'article 10 de les Normes. Preferents: en cas d'obra, utilització de tècniques i materials tradicionals. Previ a la concessió de llicència d'obra major, serà prescriptiu un informe tècnic de patrimoni.
ELEMENTS A CONSERVAR:	Portal d'ingrés.

6. Zona de protecció

DESCRIPCIÓ: Sense zona de protecció

1. Identificació espacialCASES DE BELLAVISTA CODI: **AC64/B-A**

MUNICIPI:	Esporles
NUCLI/ÀREA:	Bellavista
CARRER/PLAÇA /CAMI:	Costa de Sant Pere
PARCELA:	3
POLIGON:	9
U.T.M. - X:	463.493,19
U.T.M. - Y:	4.389.987,15
URBÀ/RÚSTIC:	RÚSTIC
PLANOL:	SR07
ESCALA:	1/5000

**2. Identificació de l'element**

DENOMINACIÓ	CASES DE BELLAVISTA
CATEGORIA	Arquitectura Civil
TIPOLOGIA:	Cases de possessió
ÚS:	Residencial
CRONOLOGIA:	Segle XIX, any 1872
AUTORIA	Desconeguda
ESTIL	Eclecticisme



3. Descripció de l'element

CASES DE BELLAVISTA

CODI:

AC64/B-A

Cases de possessió de planta rectangular i volum contundent de tres alçades, en les quals es perllonga el gust eclèctic del segle XIX. Sobre el portal d'ingrés hi ha una placa amb la indicació de l'any 1872 i a sobre, l'escut de la família. L'edifici principal té quatre aiguavessos i a la seva façana principal destaca la composició simètrica que té com a element emblemàtic una llotja de tres arcs a la planta noble. L'estructura vertical està formada per un paredat de pedra. Les cantonades estan reforçades amb carreus de marès.

BIBLIOGRAFIA:

AADD, Esporles. Guia dels pobles de Mallorca, núm. 48, Mallorca, 2003.

4. Estat de conservació

ENTORN:	BO	
VOLUMETRIA:	BO	
ESTRUCTURA:	BO	
FAÇANA:	BO	
COBERTES:	BO	
INTERIORS:		No visitat.
JARDINS:		
ALTRES:		

5. Protecció de l'elementNIVELL DE PROTECCIÓ: **B-A**

PROTECCIÓ LEGAL ESPECÍFICA	Protecció de l'escut: decret 571/1963 (BOE 30/03/1963).
USOS PERMESOS:	Segons el règim d'usos establert a les Normes Subsidiàries
DIRECTRIUS D'INTERVENCIÓ:	Admissibles: les permeses a l'article 10 de les Normes. L'escut té grau de protecció integral i es regirà per l'article 9 de les Normes. Preferents: en cas d'obra, utilització de tècniques i materials tradicionals. Previ a la concessió de llicència d'obra major, serà prescriptiu un informe tècnic de patrimoni.
ELEMENTS A CONSERVAR:	Llotja. Escut.

6. Zona de protecció**DESCRIPCIÓ:**

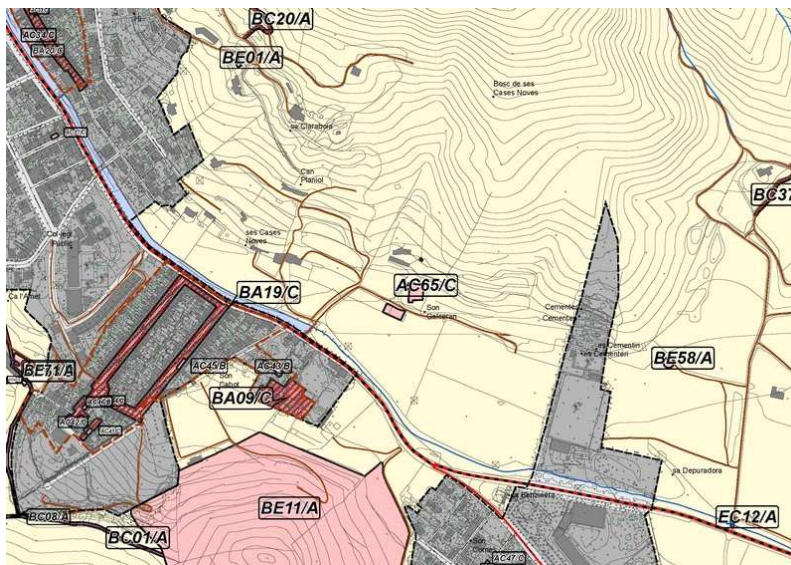
Sense zona de protecció

1. Identificació espacial

CASES DE SON GALCERAN CODI:

AC65/C

MUNICIPI:	Esporles
NUCLI/ÀREA:	Son Galceran
CARRER/PLAÇA /CAMI:	Carrer Joan Riutort
PARCELA:	23
POLIGON:	5
U.T.M. - X:	464.056,41
U.T.M. - Y:	4.389.607,34
URBÀ/RUSTIC:	RÚSTIC
PLANOL:	SR07
ESCALA:	1/5000

**2. Identificació de l'element**

DENOMINACIÓ	CASES DE SON GALCERAN
CATEGORIA	Arquitectura Civil
TIPOLOGIA:	Cases de possessió
ÚS:	Restauració
CRONOLOGIA:	Segle XIX
AUTORIA	Desconeguda
ESTIL	Colonial



3. Descripció de l'element

CASES DE SON GALCERAN CODI:

AC65/C

Cases de possessió d'estil colonial, construïdes en el segle XIX. Actualment presenten un aspecte molt reformat, amb afegits a manera de balcons correguts o porxos, sense criteri d'estil. La composició de les façanes ha estat també molt transformada, amb l'obertura de nous buits i amb l'aplicació de referits. Compten amb capella aïllada de petites proporcions.

El vestíbul s'ha mantingut més o menys inalterat, per la qual cosa és l'espai que presenta un major interès.

BIBLIOGRAFIA: AADD, Esporles. Guia dels pobles de Mallorca, núm. 48, Mallorca, 2003.

4. Estat de conservació

ENTORN:	REGULAR	
VOLUMETRIA:	DOLENT	
ESTRUCTURA:	BO	
FAÇANA:	DOLENT	
COBERTES:	BO	
INTERIORS:	REGULAR	
JARDINS:		
ALTRES:		

5. Protecció de l'elementNIVELL DE PROTECCIÓ: **C**

PROTECCIÓ LEGAL ESPECÍFICA	Sense protecció legal específica
USOS PERMESOS:	Segons el règim d'usos establert a les Normes Subsidiàries
DIRECTRIUS D'INTERVENCIÓ:	Admissibles: les permeses a l'article 10 de les Normes. Preferents: en cas d'obra, utilització de tècniques i materials tradicionals. Qualsevol intervenció serà tendent a recuperar l'estat original dels acabats i composició de les façanes.
ELEMENTS A CONSERVAR:	Vestíbul. Capella.

6. Zona de protecció

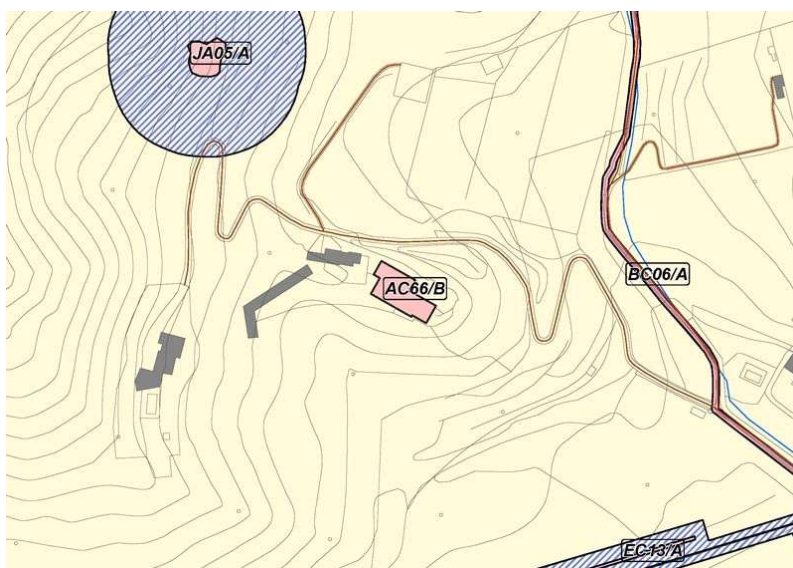
DESCRIPCIÓ: Sense zona de protecció

1. Identificació espacial

CASES DE SON MIRALLES CODI:

AC66/B

MUNICIPI:	Esporles
NUCLI/ÀREA:	Miralles
CARRER/PLAÇA /CAMI:	Camí des Pinar de Canet
PARCELA:	15
POLIGON:	5
U.T.M. - X:	463.290,19
U.T.M. - Y:	4.391.810,07
URBÀ/RUSTIC:	RÚSTIC
PLANOL:	SR07
ESCALA:	1/5000

**2. Identificació de l'element**

DENOMINACIÓ	CASES DE SON MIRALLES
CATEGORIA	Arquitectura Civil
TIPOLOGIA:	Cases de possessió
ÚS:	Residencials i agrícola- ramader
CRONOLOGIA:	Segles XVII-XX
AUTORIA	Desconeguda
ESTIL	



3. Descripció de l'element

CASES DE SON MIRALLES CODI:

AC66/B

Cases de possessió amb gran nombre de construccions de diverses èpoques que formen un conjunt irregular. Als edificis originals s'han afegit construccions i nous volums, i les façanes han estat referides. En un extrem es conserven les construccions destinades a les activitats agràries, les quals conserven els acabats i composició originals. Destaca una aljub, adossada a les cases.

El cos principal és de planta bàsicament rectangular. Es diferencien les façanes reformades i aterracades i unes altres fetes de paredat de pedra vista.

L'estructura vertical està formada per un paredat de pedra, en el qual predomina la tipologia de pedra i morter. Les cantonades estan reforçades amb carreus de pedra de distintes mides. Poques obertures a les façanes, algunes amb branques i llindes de pedra escairada.

BIBLIOGRAFIA:

4. Estat de conservació

ENTORN:	REGULAR	
VOLUMETRIA:	DOLENT	
ESTRUCTURA:	BO	
FAÇANA:	REGULAR	
COBERTES:	BO	Restaurades.
INTERIORS:	BO	Rehabilitats.
JARDINS:		
ALTRES:		

5. Protecció de l'elementNIVELL DE PROTECCIÓ: **B**

PROTECCIÓ LEGAL ESPECÍFICA	Sense protecció legal específica
USOS PERMESOS:	Segons el règim d'usos establert a les Normes Subsidiàries
DIRECTRIUS D'INTERVENCIÓ:	Admissibles: les permeses a l'article 10 de les Normes. Preferents: en cas d'obra, utilització de tècniques i materials tradicionals. Es mantindran les composicions i els acabats de les construccions que encara mostren l'estructura constructiva vista i els buits originals.
ELEMENTS A CONSERVAR:	Aljub.

6. Zona de protecció

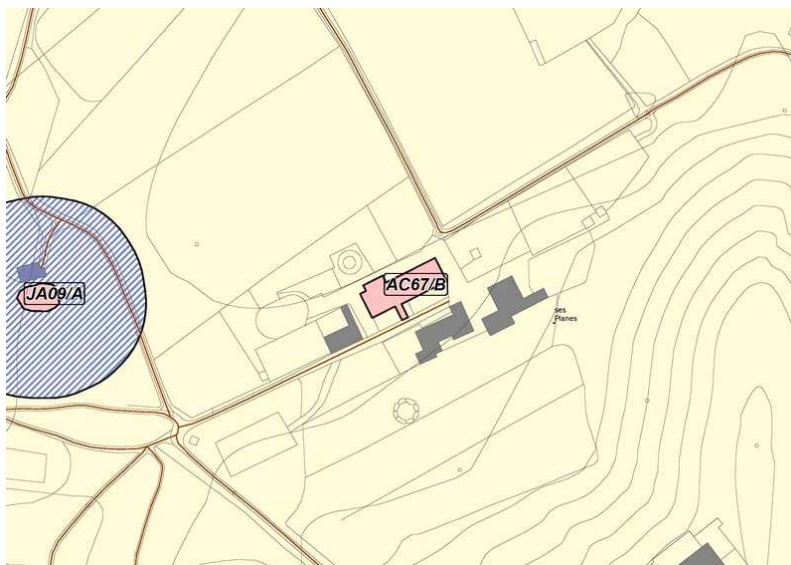
DESCRIPCIÓ: Sense zona de protecció

1. Identificació espacial

CASES DE SES PLANES CODI:

AC67/B

MUNICIPI:	Esporles
NUCLI/ÀREA:	Ses Planes
CARRER/PLAÇA /CAMI:	Carretera S'Esgleieta- Esporles, km 2,5
PARCELA:	25
POLIGON:	5
U.T.M. - X:	463.501,46
U.T.M. - Y:	4.390.966,46
URBÀ/RÚSTIC:	RÚSTIC
PLANOL:	SR06
ESCALA:	1/5000

**2. Identificació de l'element**

DENOMINACIÓ	CASES DE SES PLANES
CATEGORIA	Arquitectura Civil
TIPOLOGIA:	Casses de possessió
ÚS:	Residencial
CRONOLOGIA:	Segles XVII-XX
AUTORIA	Desconeguda
ESTIL	



3. Descripció de l'element

CASES DE SES PLANES CODI:

AC67/B

Cases pageses de planta rectangular, amb dues plantes i diferents alçades. L'estructura vertical està formada per un paredat de pedra i morter amb enllestit de morter de terra i calç protegint les juntes. Les cantonades estan reforçades amb carreus de pedra .

L'habitatge ha estat reformat i en façana presenta diferents tipus de finestres i finestrons, que s'arreglaren de manera gairebé uniforme. El portal d'accés està elevat respecte el nivell de la carrera; és d'arc de mig punt, amb rebranques i arc tot emblanquinat, com la resta de finestres.

Actualment les cases conserven la volumetria, però a les façanes laterals s'han anat adossant nous cossos d'edificacions, aliens a l'edifici original, que trenquen la uniformitat de l'entorn.

BIBLIOGRAFIA: AADD, Esporles. Guia dels pobles de Mallorca, núm. 48, Mallorca, 2003.

4. Estat de conservació

ENTORN:	DOLENT	
VOLUMETRIA:	BO	
ESTRUCTURA:	BO	
FAÇANA:	REGULAR	
COBERTES:	BO	
INTERIORS:		Rehabilitat.
JARDINS:		
ALTRES:		

5. Protecció de l'elementNIVELL DE PROTECCIÓ: **B**

PROTECCIÓ LEGAL ESPECÍFICA	Sense protecció legal específica
USOS PERMESOS:	Segons el règim d'usos establert a les Normes Subsidiàries
DIRECTRIUS D'INTERVENCIÓ:	Admissibles: les permeses a l'article 10 de les Normes. Preferents: en cas d'obra, utilització de tècniques i materials tradicionals. Qualsevol intervenció serà tendent a recuperar la uniformitat de l'entorn.
ELEMENTS A CONSERVAR:	Portal d'ingrés. Composició i referti de les façanes principal i posterior.

6. Zona de protecció

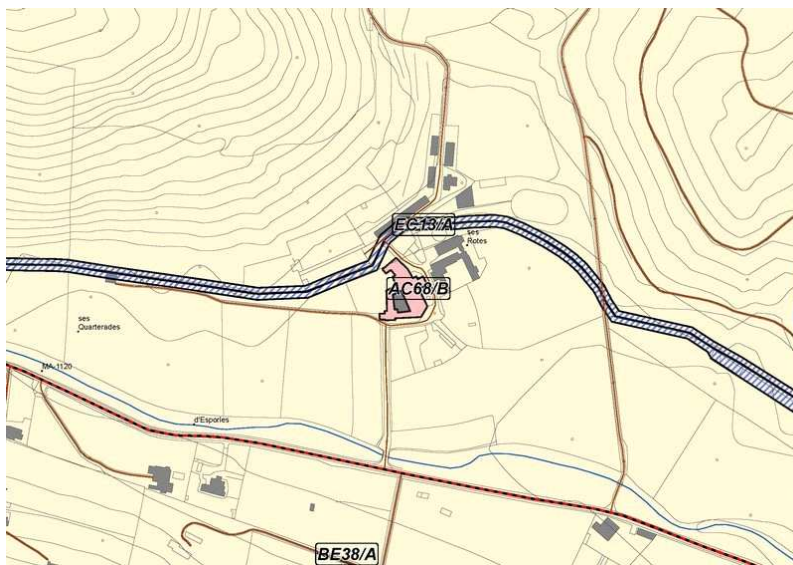
DESCRIPCIÓ: Sense zona de protecció

1. Identificació espacial

CASES DE SES ROTES CODI:

AC68/B

MUNICIPI:	Esporles
NUCLI/ÀREA:	Ses Rotes
CARRER/PLAÇA /CAMI:	Carretera S'Esgleieta Esporles, km 2,6
PARCELA:	38
POLIGON:	4
U.T.M. - X:	461.941,21
U.T.M. - Y:	4.390.923,07
URBÀ/RUSTIC:	RÚSTIC
PLANOL:	SR03
ESCALA:	1/5000

**2. Identificació de l'element**

DENOMINACIÓ	CASES DE SES ROTES
CATEGORIA	Arquitectura Civil
TIPOLOGIA:	Cases de possessió
ÚS:	Agrícola ramader
CRONOLOGIA:	Segle XIX
AUTORIA	Desconeguda
ESTIL	



3. Descripció de l'element

CASES DE SES ROTES CODI:

AC68/B

Cases de possessió amb un cos principal, bastit amb paredat en verd, de planta tendent a la L i tres pisos. En l'extrem, s'estructura a manera de torre de defensa. La façana lateral es tanca amb un pati delimitat per mur coronat amb balustrada. Les façanes presenten composició axials dels buits, tots allindanats, formant eixos, que són simètrics en les dues plantes superiors, mentre que la inferior funciona independent. Les façanes presenten un aplacat de pedres, amb juntes de morter planes. En la façana principal, els buits estan requadrats amb peces de marès i disposen d'ampit; en les laterals, el dovellat és substituït pel morter emblanquinat.

Al voltant del cos original, s'han anat bastint diferents construccions i habitatges que no segueixen els criteris de l'arquitectura original, per la qual cosa, el conjunt està prou transformat, havent perdut en bona mida el caràcter rural original.

BIBLIOGRAFIA:

AADD, Esporles. Guia dels pobles de Mallorca, núm. 48, Mallorca, 2003.

4. Estat de conservació

ENTORN:	DOLENT	Construccions annexes poc adequades.
VOLUMETRIA:	BO	
ESTRUCTURA:	BO	
FAÇANA:	BO	
COBERTES:	BO	
INTERIORS:		No visitat.
JARDINS:	REGULAR	Falta manteniment.
ALTRES:		

5. Protecció de l'elementNIVELL DE PROTECCIÓ: **B**

PROTECCIÓ LEGAL ESPECÍFICA	Sense protecció legal específica
USOS PERMESOS:	Segons el règim d'usos establert a les Normes Subsidiàries
DIRECTRIUS D'INTERVENCIÓ:	Admissibles: les permeses a l'article 10 de les Normes. Preferents: en cas d'obra, utilització de tècniques i materials tradicionals. Qualsevol intervenció serà tendent a preservar la volumetria de l'edifici i a restablir l'entorn adequat. Previ a la concessió de llicència d'obra major, serà prescriptiu un informe tècnic de patrimoni.
ELEMENTS A CONSERVAR:	Tipologies i composició dels buits.

6. Zona de protecció

DESCRIPCIÓ:

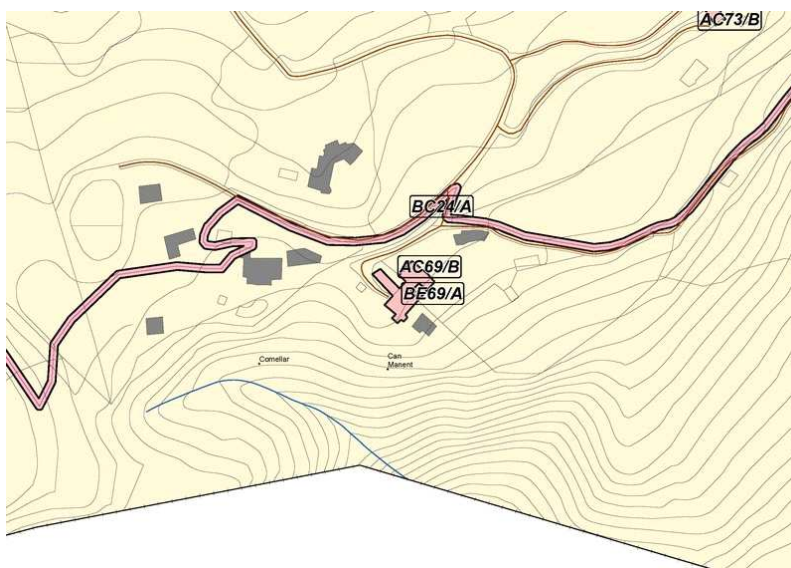
Sense zona de protecció

1. Identificació espacial

CASES DE CAN MANENT CODI:

AC69/B

MUNICIPI:	Esporles
NUCLI/ÀREA:	Can Manent
CARRER/PLAÇA /CAMI:	Camí de Sobremunt
PARCELA:	21
POLIGON:	9
U.T.M. - X:	465.794,40
U.T.M. - Y:	4.389.152,92
URBÀ/RUSTIC:	RÚSTIC
PLANOL:	SR06
ESCALA:	1/5000

**2. Identificació de l'element**

DENOMINACIÓ	CASES DE CAN MANENT
CATEGORIA	Arquitectura Civil
TIPOLOGIA:	Cases de pagès
ÚS:	Residencial
CRONOLOGIA:	Segle XIX, 1837
AUTORIA	Desconeguda
ESTIL	



3. Descripció de l'element

CASES DE CAN MANENT CODI:

AC69/B

Cases de pagès, de planta rectangular, bastides amb paredat en verd, referit amb morter de terra amb macs enquestats. La teulada és a dues aigües; la filada que sobresurt, presenta un seguit de teules pintades, entre les que destaca la que ostenta la data 1837, probablement referida a la data de finalització de les obres. La disposició de les cases en un terreny en pendent determina que la façana de davant presenti només una alçada mentre que la posterior augmenta en un pis. Els buits es distribueixen aleatòriament, amb diferents formats, en funció de les necessitats. L'ingrés és un arc de mig punt definit per peces de pedra llavorades. De la teulada en sobresurt una espanya, tot i que no es conserva la capella. Disposava de tafona, actualment rehabilitada com a sala de la casa. A l'interior destaca l'aiguavés cobert amb voltes d'aresta.

Annexes a les cases hi ha algunes dependències destinades a serveis, entre les que hi destaca el forn.

La carrera està empedrada i parcialment enjardinada, i coberta amb una pèrgola de dues filades de columnes i estructura de coberta de ferro. En sentit perpendicular, hi ha una aljub que disposa de coll de cisterna de secció rodona.

BIBLIOGRAFIA:

4. Estat de conservació

ENTORN:	BO	
VOLUMETRIA:	BO	
ESTRUCTURA:	BO	
FAÇANA:	BO	
COBERTES:	BO	
INTERIORS:	BO	Rehabilitat.
JARDINS:	BO	
ALTRES:		

5. Protecció de l'elementNIVELL DE PROTECCIÓ: **B**

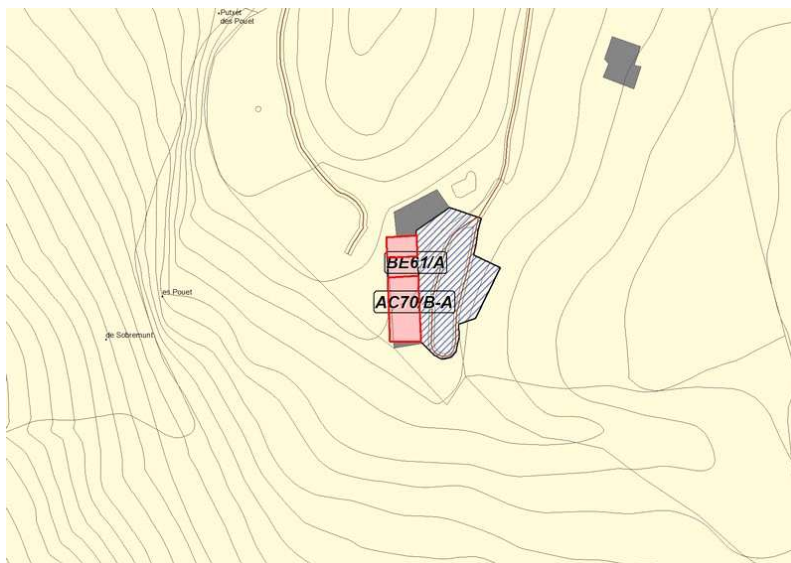
PROTECCIÓ LEGAL ESPECÍFICA	Sense protecció legal específica
USOS PERMESOS:	Segons el règim d'usos establert a les Normes Subsidiàries
DIRECTRIUS D'INTERVENCIÓ:	Admissibles: les permeses a l'article 10 de les Normes. Preferents: en cas d'obra, utilització de tècniques i materials tradicionals. En cas d'intervenció a la teulada, s'haurà de conservar la volada de teules pintades.
ELEMENTS A CONSERVAR:	Portal d'ingrés. Aljub. Coberta amb voltes d'aresta.

6. Zona de protecció

DESCRIPCIÓ:	Sense zona de protecció
-------------	-------------------------

1. Identificació espacialCASES D'ES POUET DE SOBREMUNT CODI: **AC70/B-A**

MUNICIPI:	Esporles
NUCLI/ÀREA:	Es Pouet de Sobremun
CARRER/PLAÇA /CAMI:	Camí de Sobremunt
PARCELA:	22
POLIGON:	9
U.T.M. - X:	463.844,53
U.T.M. - Y:	4.390.267,52
URBÀ/RUSTIC:	RÚSTIC
PLANOL:	SR03
ESCALA:	1/5000

**2. Identificació de l'element**

DENOMINACIÓ	CASES D'ES POUET DE SOBREMUNT
CATEGORIA	Arquitectura Civil
TIPOLOGIA:	Cases de possessió
ÚS:	Residencial
CRONOLOGIA:	Datables al segle XIX
AUTORIA	Desconeguda
ESTIL	



3. Descripció de l'element**CASES D'ES POUET DE SOBREMUNT**

CODI:

AC70/B-A

Cases de possessió amb casa de senyors, casa de pagesos, tafona i portassa, totes alineades formant una gran carrera. En la mateixa línia i en una marjada superior, hi ha l'aljub que recull l'aigua de pluja a través d'una canal volada que connecta amb la teulda. En una marjada inferior, davant la carrera, hi ha el pou, amb un coll d'importants dimensions, de planta circular de paredat, que determina el topònim de les cases.

Les cases presenten façana amb composició regular definida per finestres allindanades de diferents mides. La casa pagesa presenta pedrissos correguts. L'ingrés a la casa dels senyors és definit per un portal allindanat, construït amb marès i motllura perimetral, probablement procedent d'una altra construcció. A sobre, un escut amb l'emblema de Crist. El portal de la casa pagesa és de cinc peces de pedra, de treball rústic. A l'interior es conserva la cuina, amb campana i bancs correguts que tanquen la llar, tot emblanquinat. L'espai de l'antiga capella va ser rehabilitat en sala d'estar. La portassa presenta un gran arc bastit de pedres i terrassa. Annex, s'hi va habilitar un pati tancat per murs de paredat en verd. L'espai de la tafona és utilitzat com a taller (BE73/A).

BIBLIOGRAFIA:

4. Estat de conservació

ENTORN:	BO	
VOLUMETRIA:	BO	
ESTRUCTURA:	BO	
FAÇANA:	BO	
COBERTES:	BO	
INTERIORS:	BO	Rehabilitat.
JARDINS:	BO	
ALTRES:		

5. Protecció de l'elementNIVELL DE PROTECCIÓ: **B-A**

PROTECCIÓ LEGAL ESPECÍFICA	Protecció de l'escut: decret 571/1963 (BOE 30/03/1963).
USOS PERMESOS:	Segons el règim d'usos establert a les Normes Subsidiàries
DIRECTRIUS D'INTERVENCIÓ:	Admissibles: les permeses a l'article 10 de les Normes. L'escut té grau de protecció integral i es regirà per l'article 9 de les Normes. Preferents: en cas d'obra, utilització de tècniques i materials tradicionals.
ELEMENTS A CONSERVAR:	Cuina. Portals. Coll del pouet. Escut amb l'anagrama de Crist.

6. Zona de protecció

DESCRIPCIÓ: S'estableix una zona de protecció des de les cases a la marjada inferior, on es troba el pouet.

1. Identificació espacial

CASES DES VERGER CODI:

AC71/B

MUNICIPI:	Esporles
NUCLI/ÀREA:	Es Verger
CARRER/PLAÇA /CAMI:	Camí de Sobremunt, 4-6
PARCELA:	00
POLIGON:	8
U.T.M. - X:	465.079,75
U.T.M. - Y:	4.389.560,00
URBÀ/RÚSTIC:	RÚSTIC
PLANOL:	SR03
ESCALA:	1/5000

**2. Identificació de l'element**

DENOMINACIÓ	CASES DES VERGER
CATEGORIA	Arquitectura Civil
TIPOLOGIA:	Cases de possessió
ÚS:	Restauració
CRONOLOGIA:	Segles XVI-XX
AUTORIA	Desconeguda
ESTIL	



3. Descripció de l'element

CASES DES VERGER CODI:

AC71/B

Les cases des Verger estan formades per un conjunt de volums, de diferent estructura, que defineixen un conjunt complex, disposant seguint la forma en U. La rehabilitació de les cases per adaptar-les a les noves funcions d'hotel rural i restaurant han suposat molts canvis, tant en la composició de les façanes, com en l'entorn. Malgrat tot, s'ha respectat la distribució dels espais.

Les cases comptaven amb casa de senyors, pagesos, capella, tafona, botiga d'oli i celler, tots ells rehabilitats. Estan emplaçades en un terreny en pendent, estructurades en diferents cotes, i reforçades amb algunes rafes a les façanes laterals. Bastides amb paredat en verd i cantoneres de carreus; les juntes foren amortarades recentment. Tot i així resten visibles les traces d'algunes finestres actualment cegades., amb llindes de fusta. La capella, que ordena part de la façana lateral, de la que sobresurt l'espadaña, disposa de vestíbul definit per arc rebaixat, coberta rehabilitada i murs amorterats, ornamentats amb pedres enquestades; la coberta és de nova fàbrica. L'ingrés és d'arc de mig punt, de peces de marès; la nau es cobreix amb tres voltes d'aresta amb claus ornamentades amb escuts, entre els que destaca el de l'anagrama de Crist. La tafona és en l'actualitat la sala menjador (BE.....).

A l'actualitat forma una clastra a la que s'hi va habilitar un portal forà de disseny particular, no vinculat a la tradició constructiva local. Tot l'entorn, articulat en marjades, està enjardinat amb dissenys actuals.

BIBLIOGRAFIA:

--

4. Estat de conservació

ENTORN:	BO	
VOLUMETRIA:	REGULAR	
ESTRUCTURA:	BO	
FAÇANA:	REGULAR	
COBERTES:	BO	
INTERIORS:	BO	Rehabilitat.
JARDINS:	BO	De nova factura
ALTRES:		

5. Protecció de l'elementNIVELL DE PROTECCIÓ: **B**

PROTECCIÓ LEGAL ESPECÍFICA	Sense protecció legal específica
USOS PERMESOS:	Segons el règim d'usos establert a les Normes Subsidiàries
DIRECTRIUS D'INTERVENCIÓ:	Admissibles: les permeses a l'article 10 de les Normes. Preferents: en cas d'obra, utilització de tècniques i materials tradicionals. Es mantindran els volums originals i el sistema constructiu amb les rafes.
ELEMENTS A CONSERVAR:	Capella. Tafona.

6. Zona de protecció

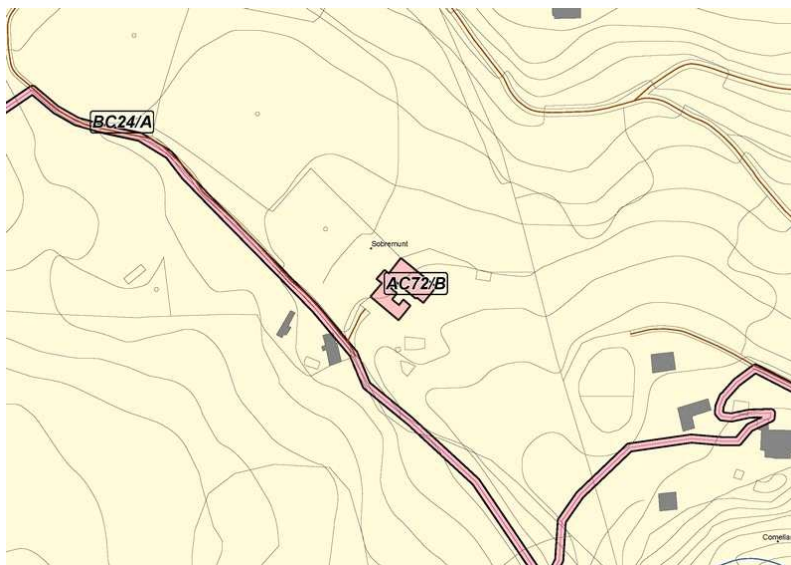
DESCRIPCIÓ:	Sense zona de protecció
-------------	-------------------------

1. Identificació espacial

CASES DE SOBREMUNT CODI:

AC72/B

MUNICIPI:	Esporles
NUCLI/ÀREA:	Sobremunt
CARRER/PLAÇA /CAMI:	Camí de Sobremunt
PARCELA:	11
POLIGON:	8
U.T.M. - X:	462.472,49
U.T.M. - Y:	4.390.530,81
URBÀ/RÚSTIC:	RÚSTIC
PLANOL:	SR03
ESCALA:	1/5000

**2. Identificació de l'element**

DENOMINACIÓ	CASES DE SOBREMUNT
CATEGORIA	Arquitectura Civil
TIPOLOGIA:	Cases de possessió
ÚS:	Residencial
CRONOLOGIA:	Documentades al segle XVII
AUTORIA	Desconeguda
ESTIL	



3. Descripció de l'element

CASES DE SOBREMUNT CODI:

AC72/B

Cases de possessió, estructurades entorn a la clastra. Bastides amb peredat en verd i morter entre les juntes, d'un aiguavés, dues plantes i coberta de teulada. El portal forà és un arc escarcer, construït amb carreus de marès i de factura molt rústica. El pas forà és d'un tram, amb coberta de forjat embigat. La petita clastra, de planta rectangular, presenta una paviment en rost i algunes construccions auxiliars adossades a les cases pageses. L'ingrés es produeix per un portal de mig punt, articulad amb dovelles i rebranques de marès ben treballades; sobre la llinda, un rellotge de sol de factura moderna que no és original a les cases. A la planta pis, dues finestres de format vertical, amb ampitador. Es conserva la cuina antiga, articulada amb una campana de llivanya, reforçada amb teulons rústics, peu de fusta a l'angle i banc corregut de llivanya que tanca la llar.

Davant les cases, una carrera ombrejada per pèrgola de dues filades de pilars de marès amb estructura de coberta de ferro, sota la qual hi ha l'aljub amb coll de cisterna. La marjada inferior està ocupada actualment per una piscina. La rehabilitació de les cases s'evidencia amb l'obertura de finestres balconers, alienes a la construcció original. Tot i això, les cases d'es Pouet de Sobremunt destaquen pel seu bon estat de conservació i pel manteniment dels volums originals.

BIBLIOGRAFIA:

AADD, Esporles. Guia dels pobles de Mallorca, núm. 48, Mallorca, 2003.

4. Estat de conservació

ENTORN:	BO	
VOLUMETRIA:	BO	
ESTRUCTURA:	BO	
FAÇANA:	BO	
COBERTES:	BO	
INTERIORS:	BO	Rehabilitat.
JARDINS:	BO	
ALTRES:		

5. Protecció de l'elementNIVELL DE PROTECCIÓ: **B**

PROTECCIÓ LEGAL ESPECÍFICA	Sense protecció legal específica
USOS PERMESOS:	Segons el règim d'usos establert a les Normes Subsidiàries
DIRECTRIUS D'INTERVENCIÓ:	Admissibles: les permeses a l'article 10 de les Normes. Preferents: en cas d'obra, utilització de tècniques i materials tradicionals.
ELEMENTS A CONSERVAR:	Cuina. Portal forà i portal d'ingrés a les cases. Pèrgola i aljub.

6. Zona de protecció

DESCRIPCIÓ:

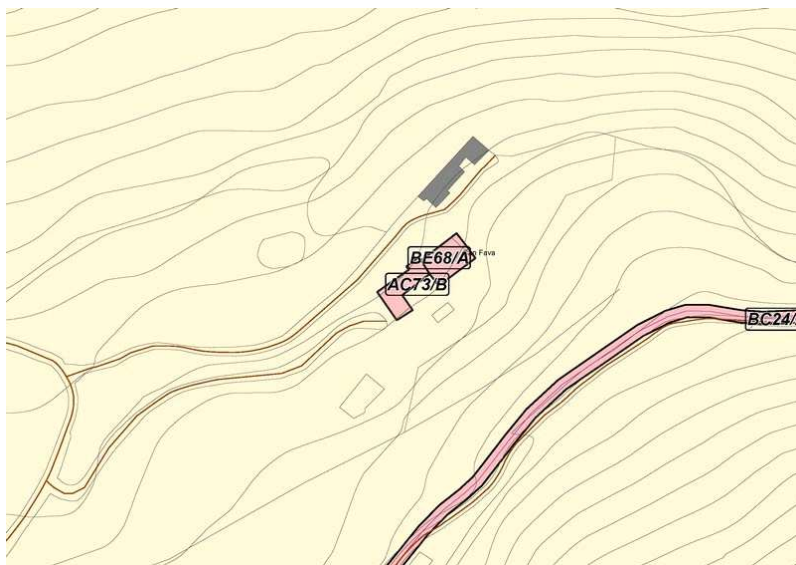
Sense zona de protecció

1. Identificació espacial

CASES DE CAN FAVA CODI:

AC73/B

MUNICIPI:	Esporles
NUCLI/ÀREA:	Can Fava
CARRER/PLAÇA /CAMI:	Camí de Sobremunt
PARCELA:	31
POLIGON:	8
U.T.M. - X:	465.228,50
U.T.M. - Y:	4.392.606,49
URBÀ/RÚSTIC:	RÚSTIC
PLANOL:	SR08
ESCALA:	1/5000

**2. Identificació de l'element**

DENOMINACIÓ	CASES DE CAN FAVA
CATEGORIA	Arquitectura Civil
TIPOLOGIA:	Cases de pagès
ÚS:	Residencial
CRONOLOGIA:	Datables al segle XVIII
AUTORIA	Desconeguda
ESTIL	



3. Descripció de l'element

CASES DE CAN FAVA CODI:

AC73/B

Cases de pagès, de tipologia pròpia de muntanya, emplaçades en un terreny en diferents cotes, el que determina cossos de diferents alçades i d'un aiguavés. Estan bastides amb paredat en ver, morter de terra i coberta de teulada.

Les façanes presenten composició aleatòria de buits, tots allindanats, i alguns de nova de factura. L'ingrés se situa en un nivell inferior; està definit per arc de mig punt, tot emblanquinat. Les cases compten amb tafona. L'entorn està enjardinat i disposa de carrera.

BIBLIOGRAFIA:

4. Estat de conservació

ENTORN:	BO	
VOLUMETRIA:	BO	
ESTRUCTURA:	BO	
FAÇANA:	REGULAR	
COBERTES:	BO	
INTERIORS:	BO	Rehabilitat.
JARDINS:	BO	Nou disseny.
ALTRES:		

5. Protecció de l'elementNIVELL DE PROTECCIÓ: **B**

PROTECCIÓ LEGAL ESPECÍFICA	Sense protecció legal específica
USOS PERMESOS:	Segons el règim d'usos establert a les Normes Subsidiàries
DIRECTRIUS D'INTERVENCIÓ:	Admissibles: les permeses a l'article 10 de les Normes. Preferents: en cas d'obra, utilització de tècniques i materials tradicionals. Previ a la concessió de llicència d'obra, serà preceptiu informe tècnic de patrimoni.
ELEMENTS A CONSERVAR:	Ingrés de mig punt. Tafona.

6. Zona de protecció

DESCRIPCIÓ: Sense zona de protecció

1. Identificació espacial

CASES DE SA FONT LLARGA CODI:

AC74/B

MUNICIPI:	Esporles
NUCLI/ÀREA:	Es Verger
CARRER/PLAÇA /CAMI:	Sa Font Llarga
PARCELA:	9
POLIGON:	8
U.T.M. - X:	462.724,45
U.T.M. - Y:	4.388.502,52
URBÀ/RUSTIC:	RÚSTIC
PLANOL:	SR03
ESCALA:	1/5000

**2. Identificació de l'element**

DENOMINACIÓ	CASES DE SA FONT LLARGA
CATEGORIA	Arquitectura Civil
TIPOLOGIA:	Cases de pagès
ÚS:	Residencial
CRONOLOGIA:	Datables entre els segles XVIII i XIX
AUTORIA	Desconeguda
ESTIL	



3. Descripció de l'element

CASES DE SA FONT LLARGA CODI:

AC74/B

Casa de pagès constituïda per l'addició de dues. El volum exterior mostra clarament la superposició dels dos edificis de dues plantes que es donen mútuament l'esquena. Com que cada edifici té coberta inclinada de teula àrab a un aiguavés, el resultat és semblant a una casa amb coberta a dos aiguavessos.

L'estructura és de parets de càrrega de paredat, actualment amb la pedra vista sense arrebossat. En el primer aiguavés se conserva la cuina, amb campana de llivanya, espinta de fusta i suport també de fusta, que descansa sobre banc d'obra que delimita la llar.

En façana, els buits estan emmarcats amb arrebossat emblanquinat. La composició dels buits en façana aleatòria. L'ingrés allindanat, està reguardat per un voladís de teulada sobre estructura de fusta. Davant les cases, una carrera pavimentada, a la que s'accedeix des del camí per un tram d'escala.

BIBLIOGRAFIA:

4. Estat de conservació

ENTORN:	BO	
VOLUMETRIA:	BO	
ESTRUCTURA:	BO	
FAÇANA:	BO	
COBERTES:	BO	
INTERIORS:	BO	Rehabilitat.
JARDINS:		
ALTRES:		

5. Protecció de l'elementNIVELL DE PROTECCIÓ: **B**

PROTECCIÓ LEGAL ESPECÍFICA	Sense protecció legal específica
USOS PERMESOS:	Segons el règim d'usos establert a les Normes Subsidiàries
DIRECTRIUS D'INTERVENCIÓ:	Admissibles: les permeses a l'article 10 de les Normes. Preferents: en cas d'obra, utilització de tècniques i materials tradicionals.
ELEMENTS A CONSERVAR:	Cuina.

6. Zona de protecció

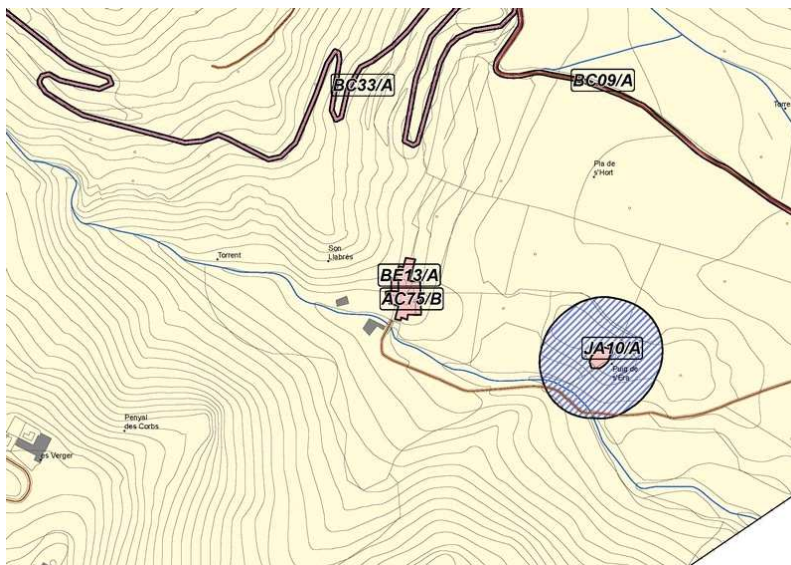
DESCRIPCIÓ: Sense zona de protecció

1. Identificació espacial

CASES DE SON LLABRÉS CODI:

AC75/B

MUNICIPI:	Esporles
NUCLI/ÀREA:	Son Llabrés
CARRER/PLAÇA /CAMI:	Camí de Son Malferit
PARCELA:	6
POLIGON:	8
U.T.M. - X:	463.932,21
U.T.M. - Y:	4.389.637,28
URBÀ/RÚSTIC:	RÚSTIC
PLANOL:	SR06
ESCALA:	1/5000

**2. Identificació de l'element**

DENOMINACIÓ	CASES DE SON LLABRÉS
CATEGORIA	Arquitectura Civil
TIPOLOGIA:	Cases de possessió
ÚS:	Residencial
CRONOLOGIA:	Segle XVIII
AUTORIA	Desconeguda
ESTIL	



3. Descripció de l'element

CASES DE SON LLABRÉS CODI:

AC75/B

Cases de possessió de muntanya de construcció tradicional formades per diferents cossos d'edificació, alguns d'ells separats totalment dels altres, que envolten una clastra oberta amb un marcat caràcter rural. El conjunt disposa de casa de senyors, casa de pagesos, capella i tafona.

S'accedeix al conjunt d'edificis mitjançant un pont sobre el torrent d'Infern. A la tafona hi ha una inscripció que data de 1744.

BIBLIOGRAFIA:

4. Estat de conservació

ENTORN:	BO	
VOLUMETRIA:	BO	
ESTRUCTURA:	BO	
FAÇANA:	BO	
COBERTES:	BO	
INTERIORS:		No visitat.
JARDINS:	BO	
ALTRES:	BO	Tafona i capella.

5. Protecció de l'elementNIVELL DE PROTECCIÓ: **B**

PROTECCIÓ LEGAL ESPECÍFICA	Sense protecció legal específica
USOS PERMESOS:	Segons el règim d'usos establert a les Normes Subsidiàries
DIRECTRIUS D'INTERVENCIÓ:	Admissibles: les permeses a l'article 10 de les Normes. Preferents: en cas d'obra, utilització de tècniques i materials tradicionals. Previ a la concessió de llicència d'obra, serà preceptiu informe tècnic de patrimoni.
ELEMENTS A CONSERVAR:	Pont. Tafona. Capella.

6. Zona de protecció

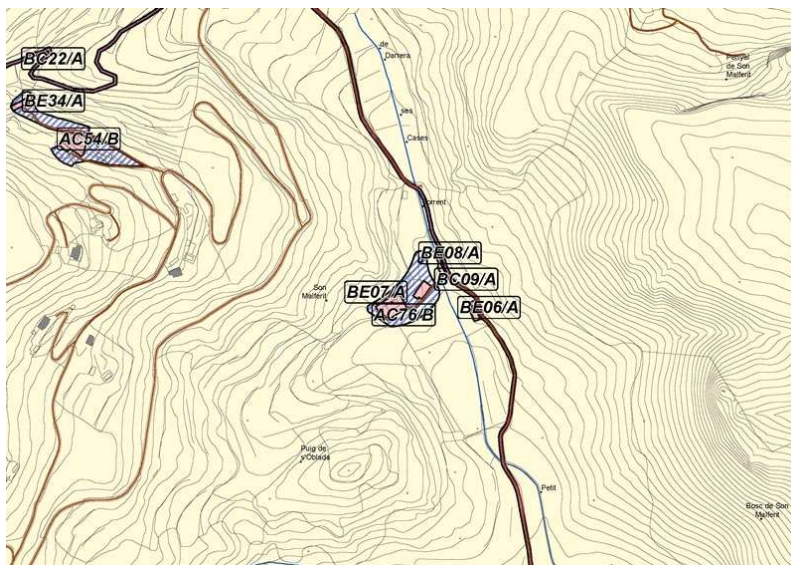
DESCRIPCIÓ: Sense zona de protecció

1. Identificació espacial

CASES DE SON MALFERIT CODI:

AC76/B

MUNICIPI:	Esporles
NUCLI/ÀREA:	Son Malferit
CARRER/PLAÇA /CAMI:	Camí de Son Malferit
PARCELA:	5
POLIGON:	8
U.T.M. - X:	463.329,21
U.T.M. - Y:	4.389.477,19
URBÀ/RÚSTIC:	RÚSTIC
PLANOL:	SR06
ESCALA:	1/5000

**2. Identificació de l'element**

DENOMINACIÓ	CASES DE SON MALFERIT
CATEGORIA	Arquitectura Civil
TIPOLOGIA:	Cases de possessió
ÚS:	Residencial i agropecuari
CRONOLOGIA:	Datables al segle XVIII
AUTORIA	Desconeguda
ESTIL	



3. Descripció de l'element

CASES DE SON MALFERIT CODI:

AC76/B

Cases de possessió de muntanya de construcció i tipologia tradicionals, articulades entorn una clastra rectangular. Estan construïdes en un terreny en pendent, la qual cosa propicia el diferent nombre de plantes en cada una de les ales, des d'un mínim d'una a la part de tramuntana i de quatre a ponent, on se situen els habitatges senyorials. El portal forà és definit per un arc de mig punt. Al costat, annex, la capella, amb ingrés allindanat i coberta de volta de creueria. El conjunt, datable al segle XVIII ha estat objecte de diferents intervencions.

El nucli de cases està precedit per la alineació de diferents dependències d'ús agrari, entre les que hi ha la tafona. A la biga de la tafona hi ha inscrita la data 1750.

Als entorns de les cases hi ha algunes construccions (aljub, sestadors, safareigos).

BIBLIOGRAFIA:

AADD, Esporles. Guia dels pobles de Mallorca, núm. 48, Mallorca, 2003.

4. Estat de conservació

ENTORN:	BO	
VOLUMETRIA:	BO	
ESTRUCTURA:	BO	
FAÇANA:	BO	
COBERTES:	BO	
INTERIORS:		No visitat.
JARDINS:		
ALTRES:	REGULAR	Construccions agropecuàries entorn les cases. Aljub fora d'ús i deteriorada.

5. Protecció de l'elementNIVELL DE PROTECCIÓ: **B**

PROTECCIÓ LEGAL ESPECÍFICA	Sense protecció legal específica
USOS PERMESOS:	Segons el règim d'usos establert a les Normes Subsidiàries
DIRECTRIUS D'INTERVENCIÓ:	Admissibles: les permeses a l'article 10 de les Normes. Preferents: en cas d'obra, utilització de tècniques i materials tradicionals. Previ a la concessió de llicència d'obra, serà preceptiu informe tècnic de patrimoni.
ELEMENTS A CONSERVAR:	Tafona. Capella. Sestadors. Aljub.

6. Zona de protecció

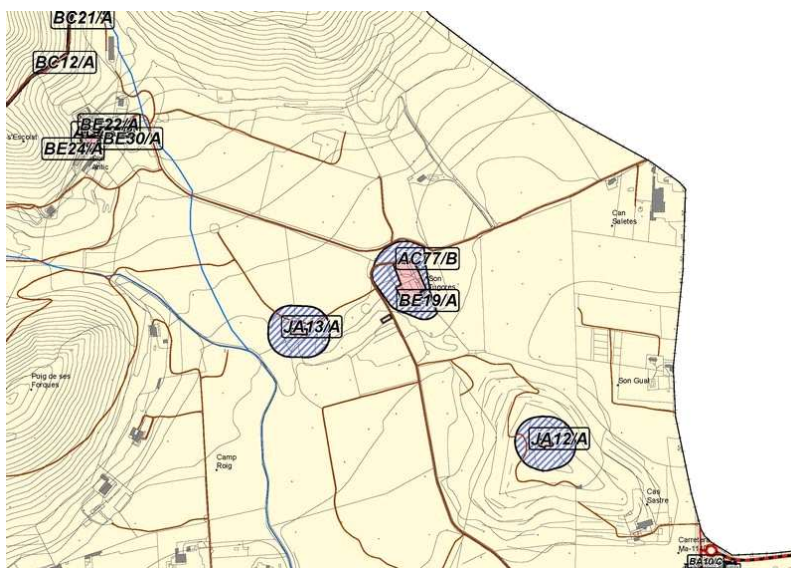
DESCRIPCIÓ: S'estableix un entorn de protecció que afecta les construccions agropecuàries.

1. Identificació espacial

CASES DE SON TUGORES CODI:

AC77/B

MUNICIPI:	Esporles
NUCLI/ÀREA:	Son Tugores
CARRER/PLAÇA /CAMI:	Carretera de Valldemossa, km 10,2
PARCELA:	63
POLIGON:	4
U.T.M. - X:	468.962,47
U.T.M. - Y:	4.389.255,36
URBÀ/RUSTIC:	RÚSTIC
PLANOL:	SR06
ESCALA:	1/5000

**2. Identificació de l'element**

DENOMINACIÓ	CASES DE SON TUGORES
CATEGORIA	Arquitectura Civil
TIPOLOGIA:	Cases de possessió
ÚS:	Residencial
CRONOLOGIA:	Segle XIX, any 1891
AUTORIA	Desconeguda
ESTIL	Eclecticista.



3. Descripció de l'element

CASES DE SON TUGORES CODI:

AC77/B

Cases de possessió relativament recents, d'estil neoclàssic influït per l'eclecticisme noucentista, amb composició simètrica de construcció unitària, i clastra o pati anterior amb planta de forma de "U", conformada per l'edifici principal i dos laterals. La clastra resta tancada per pedrís i barana artísticament dissenyada. La façana principal està articulada en tres cossos; el central, lleugerament avançat, presenta llotja en planta noble. A sobre, rellotge de sol flanquejat per dues plaques amb les inscripcions: AÑO MDCCCXCI i SON TOGORES. El cos central és rematat per torreta mirador, cobreta amb teulada. La façana posterior descansa damunt una terrassa enjardinada. Annex a les cases, un jardí de disseny capriciós i amb elements constructius d'estil eclèctic.

BIBLIOGRAFIA:

AADD, Esporles. Guia dels pobles de Mallorca, núm. 48, Mallorca, 2003.

4. Estat de conservació

ENTORN:	BO	
VOLUMETRIA:	BO	
ESTRUCTURA:	BO	
FAÇANA:	BO	
COBERTES:	BO	
INTERIORS:		No visitat.
JARDINS:	BO	
ALTRES:		

5. Protecció de l'elementNIVELL DE PROTECCIÓ: **B**

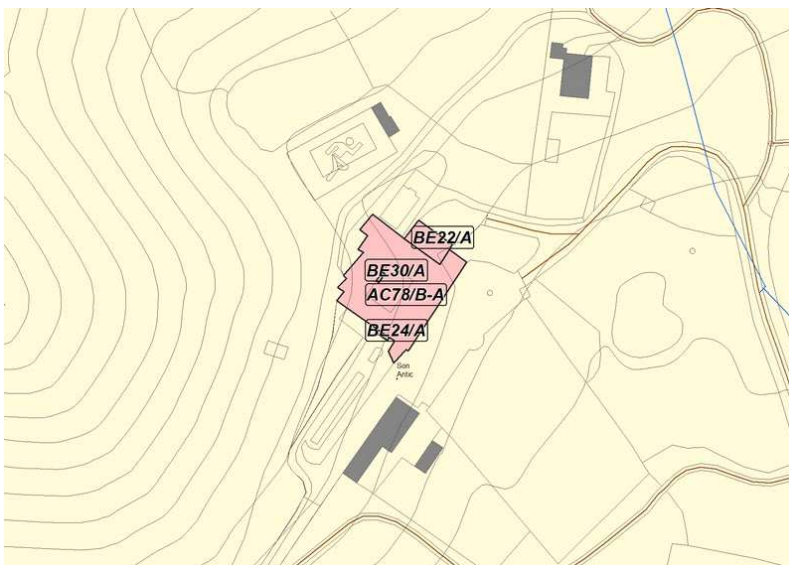
PROTECCIÓ LEGAL ESPECÍFICA	Sense protecció legal específica
USOS PERMESOS:	Segons el règim d'usos establert a les Normes Subsidiàries
DIRECTRIUS D'INTERVENCIÓ:	Admissibles: les permeses a l'article 10 de les Normes. Preferents: en cas d'obra, utilització de tècniques i materials tradicionals. Previ a la concessió de llicència d'obra, serà preceptiu informe de patrimoni.
ELEMENTS A CONSERVAR:	Barana de tancament de la clastra. Elements constructius del jardí.

6. Zona de protecció

DESCRIPCIÓ: S'estableix una zona de protecció que abarca tot el jardí i la terrassa posterior enjardinada.

1. Identificació espacialCASES DE SON ANTIC CODI: **AC78/B-A**

MUNICIPI:	Esporles
NUCLI/ÀREA:	Son Antic
CARRER/PLAÇA /CAMI:	Carretera de Valldemossa, km 11,5
PARCELA:	71
POLIGON:	4
U.T.M. - X:	468.029,13
U.T.M. - Y:	4.389.449,50
URBÀ/RÚSTIC:	RÚSTIC
PLANOL:	SR03
ESCALA:	1/5000

**2. Identificació de l'element**

DENOMINACIÓ	CASES DE SON ANTIC
CATEGORIA	Arquitectura Civil
TIPOLOGIA:	Cases de possessió
ÚS:	Residencial
CRONOLOGIA:	Datables al segle XVII, rehabilitades
AUTORIA	Desconeguda
ESTIL	



3. Descripció de l'element

CASES DE SON ANTIC

CODI:

AC78/B-A

Cases de possessió de muntanya, de construcció tradicional, amb una clastra central, envoltada per la tafona i la capella.

L'edifici principal està constituït per una gran volum prismàtic amb coberta a quatre aigües, de tres plantes d'alçada on destaca la planta noble de gran altura de sostres i la gran porxada correguda. Es conserven el pas forà, de mig punt, i un escut d'armes com a remat. A la tafona hi ha una inscripció de l'any 1729.

Les cases estan totalment restaurades i parcialment reformades i ampliades, i habilitades com a en residència permanent. Així mateix s'ha enjardinat tot l'entorn immediat de les cases.

BIBLIOGRAFIA:

AADD, Esporles. Guia dels pobles de Mallorca, núm. 48, Mallorca, 2003.

4. Estat de conservació

ENTORN:	BO	
VOLUMETRIA:	REGULAR	Augments de volum.
ESTRUCTURA:	REGULAR	
FAÇANA:	BO	
COBERTES:	BO	
INTERIORS:	BO	Rehabilitat.
JARDINS:	BO	
ALTRES:		

5. Protecció de l'elementNIVELL DE PROTECCIÓ: **B-A**

PROTECCIÓ LEGAL ESPECÍFICA	Protecció de l'escut: decret 571/1963 (BOE 30/03/1963).
USOS PERMESOS:	Segons el règim d'usos establert a les Normes Subsidiàries
DIRECTRIUS D'INTERVENCIÓ:	Admissibles: les permeses a l'article 10 de les Normes. L'escut té grau de protecció integral i es regirà per l'article 9 de les Normes. Preferents: en cas d'obra, utilització de tècniques i materials tradicionals.
ELEMENTS A CONSERVAR:	Escut. Portal forà.

6. Zona de protecció

DESCRIPCIÓ:

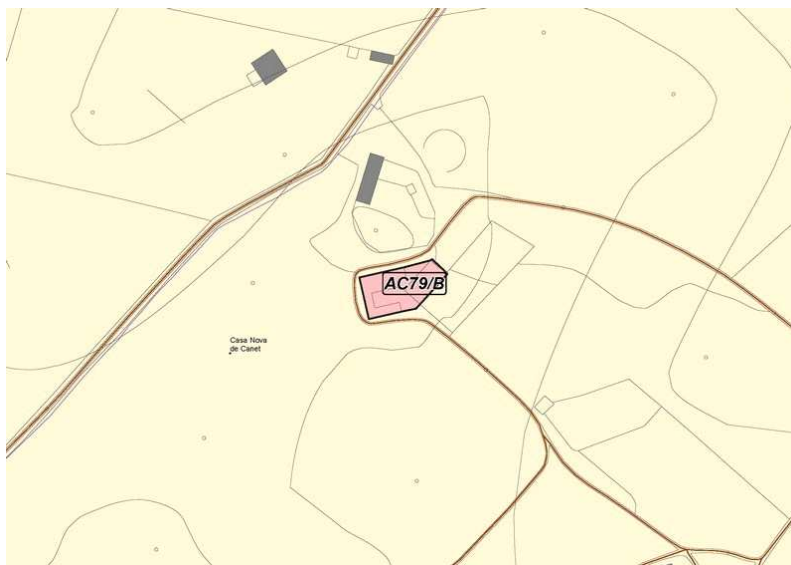
Sense zona de protecció

1. Identificació espacial

CASES DE SA CASA NOVA DE CANET CODI:

AC79/B

MUNICIPI:	Esporles
NUCLI/ÀREA:	Ses Casa Nova de Canet
CARRER/PLAÇA /CAMI:	Carretera de Valldemossa, km 9,5
PARCELA:	67
POLIGON:	6
U.T.M. - X:	467.461,51
U.T.M. - Y:	4.389.236,70
URBÀ/RÚSTIC:	RÚSTIC
PLANOL:	SR07
ESCALA:	1/5000

**2. Identificació de l'element**

DENOMINACIÓ	CASES DE SA CASA NOVA DE CANET
CATEGORIA	Arquitectura Civil
TIPOLOGIA:	Cases de possessió
ÚS:	Residencial
CRONOLOGIA:	Primera meitat del segle XVIII
AUTORIA	Desconeguda
ESTIL	



3. Descripció de l'element

CASES DE SA CASA NOVA DE CANET CODI:

AC79/B

Cases de possessió en forma de "U". Són de construcció tradicional amb paredat de pedra i morter, d'una arquitectura senzilla sense gaire ornamentació i composició prou lliure.

Es distingeixen les cases pròpiament dites amb organització em planta en forma de "U". La coberta actual es va fer de manera provisional el 1977 però no coincideix amb l'original, que era de dos aiguavessos de teulada sostinguts per una estructura de bigues i perllongues.

Just al devora, però separat, hi ha un edifici de planta rectangular que un temps s'utilitzava per a tafona amb una inscripció de data 1739; actualment s'utilitza com a magatzem agrícola. I annex a la façana de mitjorn apareix un cos de dues plantes (antigament la botiga de l'oli) i un cos d'una planta (abans destinat a habitatge de treballadors i ara pallissa) que en el segle passat tenia dues plantes.

Adossat a la tafona es troba un aljub parcialment aixecat sobre la rasant del terreny, de planta rectangular i cobert amb una volta rebaixada.

BIBLIOGRAFIA: AADD, Esporles. Guia dels pobles de Mallorca, núm. 48, Mallorca, 2003.

4. Estat de conservació

ENTORN:	BO	
VOLUMETRIA:	BO	
ESTRUCTURA:	BO	
FAÇANA:	BO	
COBERTES:	BO	
INTERIORS:		No visitat.
JARDINS:		
ALTRES:	REGULAR	Aljub fora d'ús, deteriorada.

5. Protecció de l'elementNIVELL DE PROTECCIÓ: **B**

PROTECCIÓ LEGAL ESPECÍFICA	Sense protecció legal específica
USOS PERMESOS:	Segons el règim d'usos establert a les Normes Subsidiàries
DIRECTRIUS D'INTERVENCIÓ:	Admissibles: les permeses a l'article 10 de les Normes. Preferents: en cas d'obra, utilització de tècniques i materials tradicionals. Previ a la concessió de llicència d'obra, serà preceptiu informe de patrimoni. En el cas de restauració podran ser recuperades les característiques originals de l'edifici, científicament provades.
ELEMENTS A CONSERVAR:	Aljub. Tafona. Clastra.

6. Zona de protecció

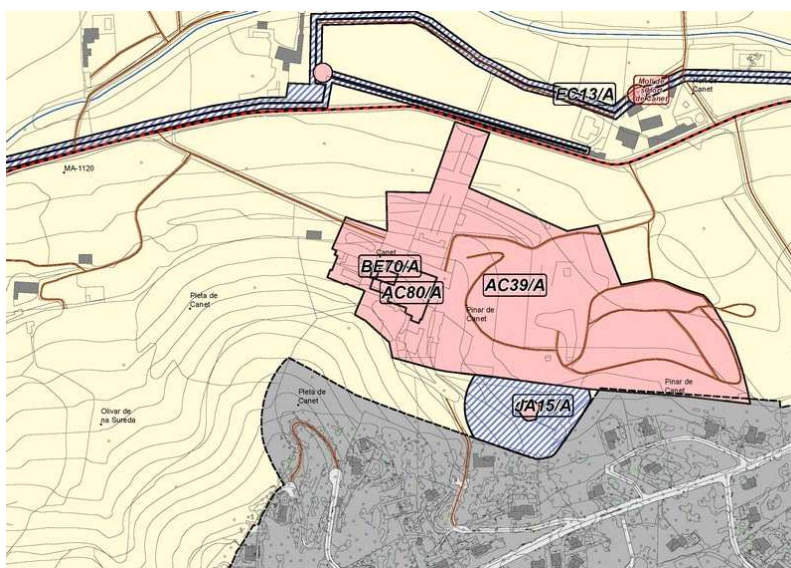
DESCRIPCIÓ: Sense zona de protecció

1. Identificació espacial


CASES DE CANET CODI:

AC80/A

MUNICIPI:	Esporles
NUCLI/ÀREA:	Canet
CARRER/PLAÇA /CAMI:	Carretera S'Esgleieta- Esporles, km 1,3
PARCELA:	36
POLIGON:	6
U.T.M. - X:	467.912,98
U.T.M. - Y:	4.389.565,03
URBÀ/RÚSTIC:	RÚSTIC
PLANOL:	SR07
ESCALA:	1/5000

**2. Identificació de l'element**

DENOMINACIÓ	CASES DE CANET
CATEGORIA	Arquitectura Civil
TIPOLOGIA:	Cases de possessió
ÚS:	Restauració
CRONOLOGIA:	Segle XIX
AUTORIA	Tomàs Abrines, mestr
ESTIL	



3. Descripció de l'element

CASES DE CANET CODI:

AC80/A

Cases de possessió construïdes per la família Gual de Torrella entre 1830 i 1854. Corresponen a un traçat unitari de projecte, per la qual cosa la composició de les seves façanes és geomètricament molt estricta, organitzant els buits de les tres plantes de l'edifici sobre eixos verticals equidistants entre si. L'edifici principal (casa) conforma un enorme buc paral·lelepipèdic i presenta dues façanes de caràcter sever però molt equilibrades pel ritme d'obertures i per alguns detalls que en conjunt remarquen una perfecte simetria. A l'entrada hi ha una capella.

La clastra té planta quadrada i està sobre un aljub on s'emmagatzema l'aigua de pluja que cau de les teulades i de la mateixa clastra. A la part de ponent de l'edifici s'hi troba una gran tafona on hi ha les restes d'un possiblement hi havia 4 bigues; es presumeix que era a cel descobert. També hi ha un aljub de planta rectangular amb coberta de volta amb una inscripció de que es va construir en 1786.

L'accés a les cases es produeix a través d'un jardí, articulat entorn una escala monumental en eix amb la façana principal (AC39/A).

A l'actualitat el conjunt està restaurat i rehabilitat.

BIBLIOGRAFIA:

BYNE, A., STAPLEY, M., Majorcan Houses and Gardens, NY. 1928. VIBOT, T., Les possessions de Mallorca, vol 2, Pollença, 2007. AADD, Esporles. Guia dels pobles de Mallorca, núm. 48, Mallorca, 2003.

4. Estat de conservació

ENTORN:	BO	
VOLUMETRIA:	BO	
ESTRUCTURA:	BO	Restaurada.
FAÇANA:	BO	
COBERTES:	BO	
INTERIORS:	BO	Rehabilitat.
JARDINS:	BO	
ALTRES:		

5. Protecció de l'elementNIVELL DE PROTECCIÓ: **A**

PROTECCIÓ LEGAL ESPECÍFICA	Sense protecció legal específica
USOS PERMESOS:	Segons el règim d'usos establert a les Normes Subsidiàries
DIRECTRIUS D'INTERVENCIÓ:	Admissibles: les permeses a l'article 9 de les Normes. Preferents: previ a la concessió de llicència d'obra, serà preceptiu informe de patrimoni per valorar la incidència i conservar els elements d'interès patrimonial que es considerin de l'interior de l'immoble.
ELEMENTS A CONSERVAR:	Capella, tafona, clastra.

6. Zona de protecció

DESCRIPCIÓ:	S'estableix un entorn de protecció que inclou el sistema hidràulic, les construccions agràries i el jardí.
-------------	--

1. Identificació espacial



CASA EN CANTONADA CODI:

AC81/B

MUNICIPI:	Esporles
NUCLI/ÀREA:	
CARRER/PLAÇA /CAMI:	Carrer Costa de Son Trias, 9
PARCELA:	
POLIGON:	
U.T.M. - X:	463.867,45
U.T.M. - Y:	4.390.713,10
URBÀ/RUSTIC:	URBÀ
PLANOL:	SU02
ESCALA:	1/1000

**2. Identificació de l'element**

DENOMINACIÓ	CASA EN CANTONADA
CATEGORIA	Arquitectura civil
TIPOLOGIA:	Casa urbana en cantonada
ÚS:	Residencial
CRONOLOGIA:	Finals del segle XIX
AUTORIA	Desconeguda
ESTIL	



3. Descripció de l'element

CASA EN CANTONADA CODI:

AC81/B

Casa unifamiliar d'una sola planta i teulada a quatre vessants. Presenta terrassa davant la façana, tancada amb barana de ferro treballada artísticament. L'habitatge es conserva gairebé intacte, la qual cosa augmenta, si cal, el valor patrimonial. La façana s'articula en tres obertures: la central de mig punt, flanquejada per dues geminades. Totes emmarcades en marès, amb peces decoratives a la línia d'impostes i a la clau. La façana lateral lliure, presenta la mateixa tipologia de finestres, una parella de geminades amb igual tractament decoratiu. La façana està acabada amb adobat de pedra a la sala.

BIBLIOGRAFIA:

4. Estat de conservació

ENTORN:	BO	
VOLUMETRIA:	BO	
ESTRUCTURA:	BO	
FAÇANA:	BO	
COBERTES:	BO	
INTERIORS:		No visitat
JARDINS:		
ALTRES:		

5. Protecció de l'elementNIVELL DE PROTECCIÓ: **B**

PROTECCIÓ LEGAL ESPECÍFICA	Sense protecció legal específica
USOS PERMESOS:	Segons el règim d'usos establert a les Normes Subsidiàries
DIRECTRIUS D'INTERVENCIÓ:	Admissibles: les permeses a l'article 10 de les Normes. Preferents: evitar el cablejat en façana. Previ a la concessió de llicència, es requerirà informe tècnic de patrimoni.
ELEMENTS A CONSERVAR:	Barana tancament terrassa. Peces decoratives aplicades a la façana.

6. Zona de protecció

DESCRIPCIÓ: Sense zona de protecció

3. Descripció de l'element

CASA ENTRE MITGERES CODI:

AC82/C

Habitatge plurifamiliar, de tres plantes. La divisió vertical en dos habitatges s'evidencia en la composició en eixos de la façana. Són quatre eixos que es defineixen amb alternància de buits, sempre de llinda, en planta baixa i planta pis, mentre que presenten semblants característiques en planta superior. L'obertura d'ingrés se situa en els eixos centrals; només en hi ha un d'obert, remarcant per brancals de pedra fins a la meitat. A la resta d'eixos, hi ha finestres de diferents tamanys obertes entre els emmarcats. A la planta pis, dues balconeres en els eixos centrals i quadrangulars en els laterals, sempre cenyits als requadrats de dibuixats a la façana. En planta superior, quatre finestres quadrangulars, que ocupen l'espai dels requadres. Presenta acabat amb referit llis i bandes horitzontals en les línies dels forjats.

BIBLIOGRAFIA:

4. Estat de conservació

ENTORN:	BO	
VOLUMETRIA:	BO	
ESTRUCTURA:	BO	
FAÇANA:	REGULAR	Finestres no adequades als emmarcats establerts.
COBERTES:		
INTERIORS:		
JARDINS:		
ALTRES:		

5. Protecció de l'elementNIVELL DE PROTECCIÓ: **C**

PROTECCIÓ LEGAL ESPECÍFICA	Sense protecció legal específica.
USOS PERMESOS:	Segons el règim d'usos establert a les Normes Subsidiàries
DIRECTRIUS D'INTERVENCIÓ:	Admissibles: les permeses a l'article 11 de les normes. Preferents: Conservació de les faixes decoratives de la façana. Reobertura dels buits marcats en la composició original.
ELEMENTS A CONSERVAR:	

6. Zona de protecció

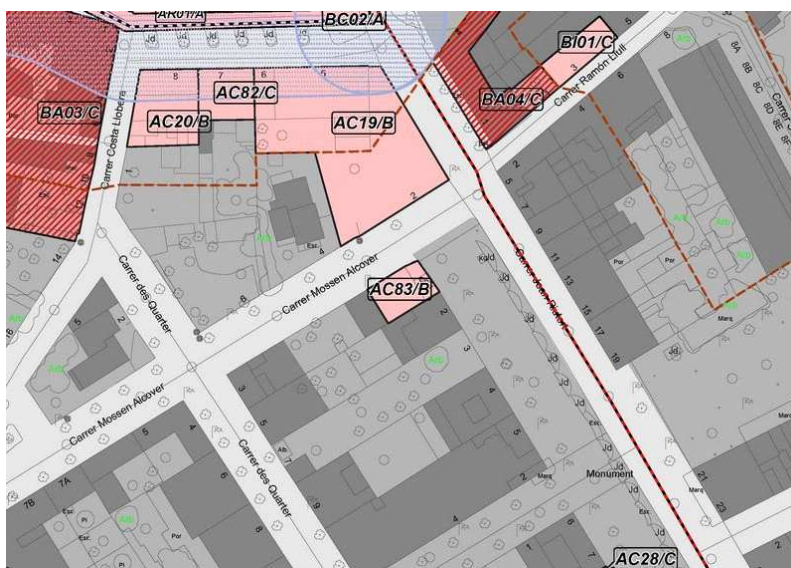
DESCRIPCIÓ: Sense zona de protecció

1. Identificació espacial

CASA EN CANTONADA CODI:

AC83/B

MUNICIPI:	Esporles
NUCLI/ÀREA:	Esporles
CARRER/PLAÇA /CAMI:	Carrer Joan Riuort, 1
PARCELA:	
POLIGON:	
U.T.M. - X:	463.767,99
U.T.M. - Y:	4.391.014,48
URBÀ/RUSTIC:	URBÀ
PLANOL:	SU01
ESCALA:	1/1000

**2. Identificació de l'element**

DENOMINACIÓ	CASA EN CANTONADA
CATEGORIA	Arquitectura Civil
TIPOLOGIA:	Casa urbana en cantonada
ÚS:	Residencial
CRONOLOGIA:	Finals del segle XIX
AUTORIA	Desconeguda
ESTIL	



3. Descripció de l'element

CASA EN CANTONADA CODI:

AC83/B

Casa unifamiliar de planta rectangular, dues crugies i jardinet posterior. L'habitatge és precedit per una terrassa elevada, tancada amb balustrada de pedra i amb un tram d'escala al centre. La primera crugia és d'una planta coberta amb terrat, delimitat per balustrada de pedra decorativa; la crugia posterior, és de dues plantes, cobertes amb teulada a quatre vessants. L'habitatge es conserva gairebé intacte, la qual cosa augmenta, si cal, el valor patrimonial.

La façana s'articula en tres obertures, totes definides amb marès: la central de mig punt, flanquejada per dues geminades. La façana lateral lliure, corresponent a la primera crugia, presenta la mateixa tipologia de finestres, una parella de geminades; la façana corresponent a la segona crugia presenta una geminada amb les mateixes característiques, en planta baixa, i un finestró d'arc rodó en planta pis. La façana posterior, que s'aixeca davant el jardí, presenta dues finestres quadrangulars en planta pis. El jardí està tancat amb pedrís de marès entre pilastres i barana. Tots els murs estan referits en blanc.

BIBLIOGRAFIA:

4. Estat de conservació

ENTORN:	BO	
VOLUMETRIA:	BO	
ESTRUCTURA:	BO	
FAÇANA:	BO	
COBERTES:	BO	
INTERIORS:		No visitat
JARDINS:		
ALTRES:		

5. Protecció de l'elementNIVELL DE PROTECCIÓ: **B**

PROTECCIÓ LEGAL ESPECÍFICA	Sense protecció legal específica
USOS PERMESOS:	Segons el règim d'usos establert a les Normes Subsidiàries
DIRECTRIUS D'INTERVENCIÓ:	Admissibles: les permeses a l'article 10 de les Normes. Preferents: previ a la concessió de llicència, es requerirà informe tècnic de patrimoni.
ELEMENTS A CONSERVAR:	Terrassa i escala d'accés. Tancament del jardí.

6. Zona de protecció

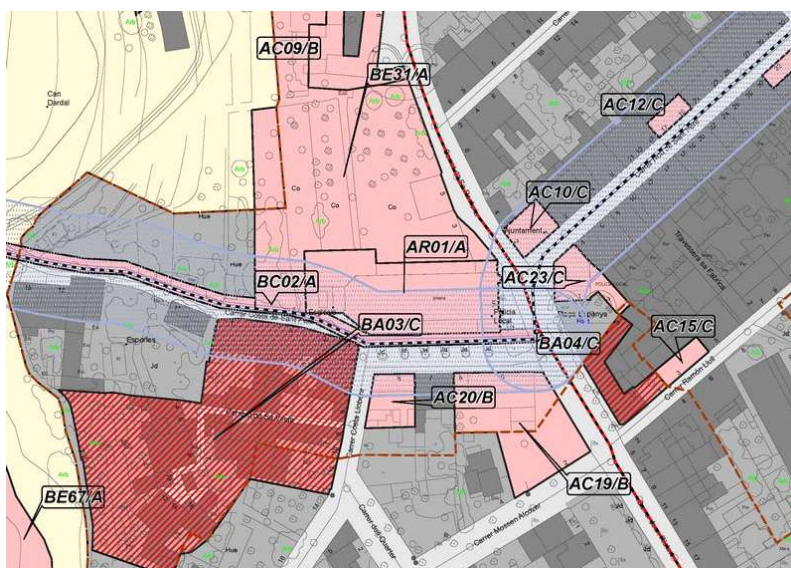
DESCRIPCIÓ: Sense zona de protecció

1. Identificació espacial

ESGLÉSIA DE SANT PERE CODI:

AR01/A

MUNICIPI:	Esporles
NUCLI/ÀREA:	Esporles
CARRER/PLAÇA /CAMI:	Plaça Església, s/n
PARCELA:	
POLIGON:	
U.T.M. - X:	467.901,76
U.T.M. - Y:	4.390.968,38
URBÀ/RUSTIC:	URBÀ
PLANOL:	SU01
ESCALA:	1/1000

**2. Identificació de l'element**

DENOMINACIÓ	ESGLÉSIA DE SANT PERE
CATEGORIA	Arquitectura Religiosa
TIPOLOGIA:	Església parroquial
ÚS:	Equipament Religios
CRONOLOGIA:	Segle XX, 1923 i 1945
AUTORIA	Gaspar Bennàssar
ESTIL	Neogòtic



3. Descripció de l'element

ESGLÉSIA DE SANT PERE CODI:

AR01/A

Església parroquial de planta basilical de nau única i sis capelles laterals a cada costat, tot cobert amb volta de creueria que es sustenten sobre semipilars amb capitell esculpit amb motius vegetals. El presbiteri es cobreix amb mitja cúpula de creueria. Les capelles laterals s'obren sota arcs apuntats i cobertes també amb voltes de creueria. A sobre, vitralls en finestres trifoliades.

El cor, als peus, s'aixeca sobre tres arcs de mig punt. La façana, inacabada, està estructurada en tres panys ritmats per pilars composts i rectangulars als laterals. El central de majors dimensions sobre l'ingrés oïval, emmarcat entre pilastres rematades amb pilastres. S'hi accedeix per escala. A sobre, s'obre una rosassa.

El campanar resta inacabat, de manera que a la zona de la capçalera, hi ha una senzilla construcció per albergar les campanes. La façana corresponent a la part de l'evangeli, presenta portal lateral entre tres arquivoltes ogivals. La façana lateral corresponent a la part de l'epístola mostra els vitralls de les capelles, integrats en arcs de ogivals, els contraforts i la part superior dels vitralls de la nau. A l'alçada de l'altar, la sacristia forma una construcció annexa. El discurs visual de la façana i el caràcter aïllat de l'església es veuen interromputs per l'existència de dues construccions en planta baixa, de nova fàbrica, alienes a l'església (carrer de la Rectoria, 3 i 5). El projecte de l'església (1904) és de Gaspar Bennàssar i resta inacabat. L'atri i el cor, corresponen al projecte de G. Ferrà (1943)

BIBLIOGRAFIA:

AADD, Esporles. Guia dels pobles de Mallorca, núm. 48, Mallorca, 2003./CARBONELL,R.; SALOM,M. Els retaules de l'Església Parroquial de Sant Pere d'Esporles (1998)

4. Estat de conservació

ENTORN:	BO	
VOLUMETRIA:	BO	
ESTRUCTURA:	BO	
FAÇANA:	REGULAR	Inacabada
COBERTES:	BO	
INTERIORS:	BO	
JARDINS:	BO	
ALTRES:		

5. Protecció de l'elementNIVELL DE PROTECCIÓ: **A**

PROTECCIÓ LEGAL ESPECÍFICA	Sense protecció legal específica
USOS PERMESOS:	Segons el règim d'usos establert a les Normes Subsidiàries
DIRECTRIUS D'INTERVENCIÓ:	Admissibles: les permeses a l'article 9 de les Normes. Preferents: en cas de finalització del campanar o d'intervenció en la façana, el projecte haurà de diferenciar-se de l'original de Gaspar Bennàssar (1904), procurant un tipus de construcció lleugera.
ELEMENTS A CONSERVAR:	

6. Zona de protecció

DESCRIPCIÓ:	Sense zona de protecció
-------------	-------------------------

1. Identificació espacial

ESGLÉSIA DE SANTA MARIA DE L'OLIVAR CODI:

AR02/A

MUNICIPI:	Esporles
NUCLI/ÀREA:	S'Esgleieta
CARRER/PLAÇA /CAMI:	Carretera Palma- Valldemossa, km 10,600
PARCELA:	
POLIGON:	
U.T.M. - X:	467.607,57
U.T.M. - Y:	4.390.182,91
URBÀ/RUSTIC:	URBÀ
PLANOL:	SU05
ESCALA:	1/1000

**2. Identificació de l'element**

DENOMINACIÓ	ESGLÉSIA DE SANTA MARIA DE L'OLIVAR
CATEGORIA	Arquitectura Religiosa
TIPOLOGIA:	Església
ÚS:	Equipament religiós i Residencial
CRONOLOGIA:	Documentada segle XIII. Segle XVI.
AUTORIA	Desconeguda
ESTIL	Gòtic i Historicista.



3. Descripció de l'element**ESGLÉSIA DE SANTA MARIA DE L'OLIVAR CODI:****AR02/A**

Església parroquial amb rectoria. L'edifici actual és conseqüència d'una reconstrucció d'un primitiu oratori del segle XIII, ampliat a partir de 1530 com a oratori del convent de Santa Maria de l'Olivar. L'església va ser restaurada el 1879, substituint l'antiga coberta de fusta per la de voltes. Construïda de paredat en verd amb cantoneres de marès. Presenta nau única amb quatre capelles laterals al costat de l'epístola i una al costat de l'evangeli. Coberta de canó amb llunetes, dividida en quatre trams, amb arcs faixons apuntats en la delimitació del primer i quart trams. Tribuna als peus sostinguda per volta de creueria. Les capelles laterals s'obren a través d'arcs rebaixats i presenten coberta amb voltes de quatre punts. La nau central resta il·luminada per finestres definides per arc apuntat. La façana, oberta a ponent, està alineada amb la carretera. Articulada en tres cossos, delimitats per faixes verticals de marès i definició superior a dues aigües en el tram central i a una aigua a les laterals. El cos central, de majors proporcions en correspondència amb la nau central, presenta referit amb incrustacions de pedres de torrent. El portal d'ingrés és allindanat, definit per dovellat de marès. A sobre, una capelleta articulada amb marès ecairat, rematada per una creu sobre el calvari definida amb referit delimitada per pedretes encastades. Alberga la representació escultòrica de Santa Maria de l'Olivar, tiular de l'església. En eix amb el portal, una rosassa definida per peces de marès i tancada amb vitrall emplomat. El campanar s'eleva part damunt la nau lateral dreta. És de planta quadrada i presenta dos cossos verticals; en el superior, més desenvolupat, s'obren finestres apuntades en cada una de les cares. Remata un capcim triangular coronat per creu.

Les façanes laterals es presenten sense referit. La de l'esquerra integra un portal lateral allindanat, definit per pedres escairades. Integra dos plafons ceràmics dedicats als goigues de Santa Maria de l'Olivar i a la Beata Catalina Thomàs, instal·lats el 1979 i 1975 respectivament. Annex a la façana lateral hi ha el jardí de la rectoria, delimitat a la part de la carretera per un mur de paredat en sec acabat en esquena d'ase.

A la zona de la capçalera, adossada a la façana lateral esquerra, hi ha la rectoria, edifici de nova fàbrica.

BIBLIOGRAFIA:

AADD, Esporles. Guia dels pobles de Mallorca, núm. 48, Mallorca, 2003.

4. Estat de conservació

ENTORN:	DOLENT	Alineació de la façana principal amb la carretera i lateral amb aparcament.
VOLUMETRIA:	BO	
ESTRUCTURA:	BO	
FAÇANA:	REGULAR	Cablejat vist i baixants d'aigua en façanes principal i lateral esquerra.
COBERTES:	BO	
INTERIORS:	BO	
JARDINS:	BO	
ALTRES:		

5. Protecció de l'element**NIVELL DE PROTECCIÓ: A**

PROTECCIÓ LEGAL ESPECÍFICA	Sense protecció legal específica
USOS PERMESOS:	Segons el règim d'usos establert a les Normes Subsidiàries
DIRECTRIUS D'INTERVENCIÓ:	Admissibles: les permeses a l'article 9 de les Normes. Preferents: eliminar cablejat i resoldre les baixants d'aigua.
ELEMENTS A CONSERVAR:	Diferents acabats de les façanes laterals i de la façana principal.

6. Zona de protecció**DESCRIPCIÓ:**

Sense zona de protecció

1. Identificació espacial

ERMITA VELLA CODI:

AR03/B

MUNICIPI:	Esporles
NUCLI/ÀREA:	Mola des Ram
CARRER/PLAÇA /CAMI:	Pla de s'Ermita Vella
PARCELA:	12
POLIGON:	9
U.T.M. - X:	468.899,45
U.T.M. - Y:	4.390.299,72
URBÀ/RUSTIC:	RÚSTIC
PLANOL:	SR06
ESCALA:	1/5000

**2. Identificació de l'element**

DENOMINACIÓ	ERMITA VELLA
CATEGORIA	Arquitectura Religiosa
TIPOLOGIA:	Ermita
ÚS:	En desús
CRONOLOGIA:	Indeterminada. En rehabilitació
AUTORIA	
ESTIL	



3. Descripció de l'element

ERMITA VELLA CODI:

AR03/B

Edifici de planta rectangular dividit en dues habitacions de planta quadrangular. Bastit en pedra en sec, d'una sola planta i coberta de teula a doble vessant. En rehabilitació des de l'any 2002, a l'actualitat es troba en rehabilitat l'àmbit nord, mentre que el Sud conserva sols parcialment els murs perimetrals. Adossat a la façana de l'àmbit nord, es conserva una cisterna amb coll cilíndric.

Malgrat el topònim tradicional que l'identifica, no es tractava en origen d'una ermita, sinó d'un habitatge agrícola habitat temporalment mentre s'estava construint l'ermita de Maristel·la.

BIBLIOGRAFIA:

AADD, Esporles. Guia dels pobles de Mallorca, núm. 48, Mallorca, 2003.

4. Estat de conservació

ENTORN:	BO	
VOLUMETRIA:	REGULAR	Parcialment recuperada.
ESTRUCTURA:	REGULAR	Dolenta en l'àmbit sud.
FAÇANA:	REGULAR	
COBERTES:	REGULAR	
INTERIORS:	REGULAR	
JARDINS:		
ALTRES:		

5. Protecció de l'elementNIVELL DE PROTECCIÓ: **B**

PROTECCIÓ LEGAL ESPECÍFICA	Sense protecció legal específica
USOS PERMESOS:	Segons el règim d'usos establert a les Normes Subsidiàries
DIRECTRIUS D'INTERVENCIÓ:	Admissibles: les permeses a l'article 10 de les Normes. Preferents: en cas d'obra, utilització de tècniques i materials tradicionals.
ELEMENTS A CONSERVAR:	

6. Zona de protecció

DESCRIPCIÓ:

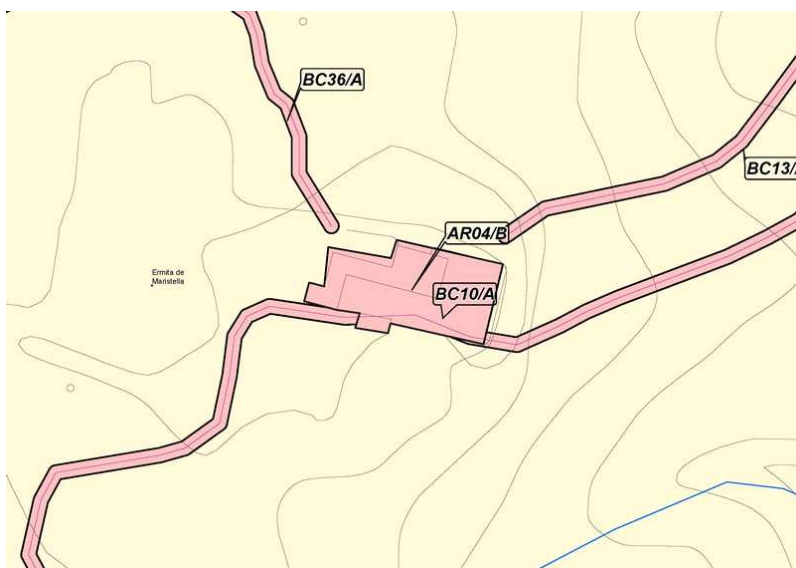
Sense zona de protecció

1. Identificació espacial

ERMITA DE MARISTEL·LA CODI:

AR04/B

MUNICIPI:	Esporles
NUCLI/ÀREA:	Mola del Ram
CARRER/PLAÇA /CAMI:	Ermita de Maristella
PARCELA:	12
POLIGON:	9
U.T.M. - X:	468.599,30
U.T.M. - Y:	4.390.647,77
URBÀ/RUSTIC:	RÚSTIC
PLANOL:	SR03
ESCALA:	1/5000

**2. Identificació de l'element**

DENOMINACIÓ	ERMITA DE MARISTEL·LA
CATEGORIA	Arquitectura Religiosa
TIPOLOGIA:	Ermita
ÚS:	Equipament religiós
CRONOLOGIA:	Segle XIX, inici construcció 1890
AUTORIA	
ESTIL	



3. Descripció de l'element

ERMITA DE MARISTEL·LA CODI:

AR04/B

Edifici de planta rectangular, de dues plantes d'alçada, dos aiguavessos de diferent amplada i coberta de teulada a doble vessant. Està formada per una capella i altres dependències per albergar peregrins. A la volumetria original s'ha annexat una nova dependència, que tanca la carrera per un lateral.

L'edifici original presenta totes les façanes enlluïdes amb morter de calç, tenyit de color per marcar la socolada i emmarcar els buits. La composició de la façana principal és de caràcter regular: dos ingressos allindanats i sis eixos de finestres també allindanades disposades en sentit vertical. En un extrem hi ha adossada una escala d'obra per accedir directament a la planta pis.

La capella ocupa un extrem de l'edifici. La façana lateral, lliure de cossos annexes, presenta una composició pròpia d'edifici religiós: portal allindanat i òcul en eix. Sobre la teulada, sobresurt l'espèdanya, desplaçada respecte l'eix.

La carrera es completa amb una aljub, amb coll de cisterna i una bomba manual d'extacció d'aigua, amb volant d'inèrcia.

BIBLIOGRAFIA:

AADD, Esporles. Guia dels pobles de Mallorca, núm. 48, Mallorca, 2003.

4. Estat de conservació

ENTORN:	BO	
VOLUMETRIA:	REGULAR	Dependència annexa poc adequada.
ESTRUCTURA:	BO	
FAÇANA:	BO	
COBERTES:	BO	
INTERIORS:		No visitat.
JARDINS:		
ALTRES:		

5. Protecció de l'elementNIVELL DE PROTECCIÓ: **B**

PROTECCIÓ LEGAL ESPECÍFICA	Sense protecció legal específica
USOS PERMESOS:	Segons el règim d'usos establert a les Normes Subsidiàries
DIRECTRIUS D'INTERVENCIÓ:	Admissibles: les permeses a l'article 10 de les Normes. Preferents: en cas d'obra, utilització de tècniques i materials tradicionals. Mantenir el caràcter aïllat o semi aïllat. Adequar la dependència annexa, completant l'enlluït de les façanes i aplicant referit als elements estructurals del porxo.
ELEMENTS A CONSERVAR:	Aljub. Espèdanya.

6. Zona de protecció

DESCRIPCIÓ:	Sense zona de protecció
-------------	-------------------------

1. Identificació espacial**CONJUNT DE CASES UNIFAMILIARS ENTRE MITGERES CODI:****BA01/C**

MUNICIPI:	Esporles
NUCLI/ÀREA:	Esporles
CARRER/PLAÇA /CAMI:	Carrer darrera la paret, 24-36
PARCELA:	
POLIGON:	
U.T.M. - X:	463.871,20
U.T.M. - Y:	4.387.982,10
URBÀ/RUSTIC:	URBÀ
PLANOL:	SU01
ESCALA:	1/1000

**2. Identificació de l'element**

DENOMINACIÓ	CONJUNT DE CASES UNIFAMILIARS ENTRE MITGERES
CATEGORIA	Bé d'Interès Paisatgístic i
TIPOLOGIA:	Cases urbanes entre mitgeres
ÚS:	Residencial
CRONOLOGIA:	Entre els segles XVIII i XIX
AUTORIA	
ESTIL	



3. Descripció de l'element**CONJUNT DE CASES UNIFAMILIARS ENTRE MITGERES**

CODI:

BA01/C

Conjunt d'habitatges unifamiliars que mantenen la tipologia de casa popular vilatana. Perfectament alineats, s'aixequen a la banda dreta del carrer, orientats a migjorn. Les característiques urbanístiques i tipològiques evidencien la tradició constructiva d'època moderna, fonamentalment en els habitatges de llarga façana i ingrès descentrat de mig punt i amb dovellat de marès. Amb tot, la consolidació urbana del conjunt correspon al segle XIX, amb solars rectangulars, més estrets en façana, construïts amb paredat en verd però amb major presència del marès a les cantoneres i en la definició dels buits. La coberta és la tradicional de teula àrab a dues vessants. Els buits es distribueixen de forma bastant regular, generalment en dues seqüències i ingrès descentrat, especialment en les cases de solar estret. En general, les finestres són quadrangulars, mentre que els ingressos són d'arc de mig punt o rebaixat. Com a acabats, algunes façanes presenten els buits requadrats amb referit de calç i referit llis o amb esgrafiats. Tot i algunes intervencions en façana, la configuració ambiental del carrer conserva les característiques tradicionals bàsiques que li atorguen el valor patrimonial.

BIBLIOGRAFIA:

AADD, Esporles. Guia dels pobles de Mallorca, núm. 48, Mallorca, 2003. Esporles.

4. Estat de conservació

ENTORN:	BO	
VOLUMETRIA:	BO	
ESTRUCTURA:	BO	
FAÇANA:	BO	
COBERTES:	BO	
INTERIORS:		
JARDINS:		
ALTRES:		

5. Protecció de l'elementNIVELL DE PROTECCIÓ: **C**

PROTECCIÓ LEGAL ESPECÍFICA	Sense protecció legal específica
USOS PERMESOS:	Segons el règim d'usos establert a les Normes Subsidiàries
DIRECTRIUS D'INTERVENCIÓ:	Admissibles: les permeses a l'article 11 de les normes. Preferents: eliminar acabats de nova factura que no segueixen disseny tradicional (casa núm. 30).
ELEMENTS A CONSERVAR:	Conservació de composició de façanes, portals i finestres, acabats originals, revestiments i elements de caràcter decoratiu

6. Zona de protecció

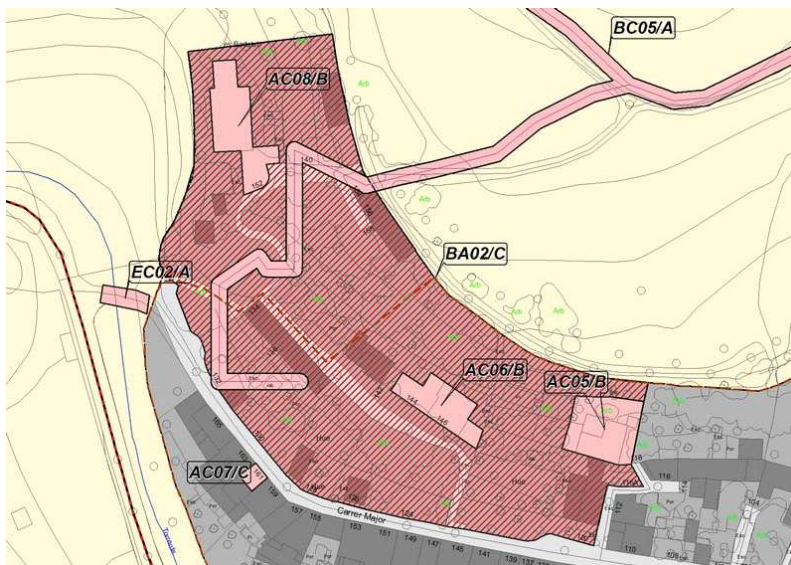
DESCRIPCIÓ: Sense zona de protecció

1. Identificació espacial

CONJUNT SUBURBÀ D'ES GARROVERAL CODI:

BA02/C

MUNICIPI:	Esporles
NUCLI/ÀREA:	Esporles
CARRER/PLAÇA /CAMI:	Carrer Major (final)
PARCELA:	
POLIGON:	
U.T.M. - X:	463.677,83
U.T.M. - Y:	4.388.047,13
URBÀ/RUSTIC:	URBÀ
PLANOL:	SU01
ESCALA:	1/1000

**2. Identificació de l'element**

DENOMINACIÓ	CONJUNT SUBURBÀ D'ES GARROVERAL
CATEGORIA	Bé d'Interès Paisatgístic i
TIPOLOGIA:	Cases urbanes aïllades
ÚS:	Residencial
CRONOLOGIA:	Segles XVII-XVIII
AUTORIA	
ESTIL	



3. Descripció de l'element**CONJUNT SUBURBÀ D'ES GARROVERAL** CODI:**BA02/C**

Conjunt suburbà arquitectònic i paisatgístic situat a l'extrem nord del nucli d'Esporles, de baixa densitat d'immobles. Es caracteritza per edificacions tradicionals, aïllades o formant petits conjunts lineals, distribuïdes paral·lelament a les corbes de nivell, al llarg d'un vessant de muntanya en harmonia amb l'estructura de marjades i l'arbrat que l'ocupa. Alguns accessos als habitatges es produeixen per escales empedrades i rampes, obertes entre marges de pedra.

Les cases són construïdes de paredat en verd, d'una o dues crugies i dues plantes, cobertes amb teulada. En els immobles que no han sofert modificacions importants, s'aprecia el caràcter rural de les construccions: distribució aleatòria dels buits; ingrés amb brancals de pedra i dovellat de marès; finestres de petites dimensions i important nombre de finestrons, tant en planta baixa com en el pis; façanes vistes, sense referir o amb referit de terra i calç. En els casos en que han estat rehabilitats, els immobles presenten una major atenció a la distribució regular de finestres i buits, en els que s'han substituït els finestrons per finestres quadrangulars o verticals, i una major atenció en l'acabat de les façanes, referides i amb buits emmarcats amb calç o referit.

BIBLIOGRAFIA:**4. Estat de conservació**

ENTORN:	BO	
VOLUMETRIA:	BO	
ESTRUCTURA:		
FAÇANA:		
COBERTES:		
INTERIORS:		
JARDINS:		
ALTRES:		

5. Protecció de l'elementNIVELL DE PROTECCIÓ: **C**

PROTECCIÓ LEGAL ESPECÍFICA	Sense protecció legal específica
USOS PERMESOS:	Segons el règim d'usos establert a les Normes Subsidiàries
DIRECTRIUS D'INTERVENCIÓ:	Admissibles: les permeses a l'article 11 de les normes. Preferents: conservar l'estructura urbana de carrerons empedrats que discorren entre els marges de pedra. Es podrà aplicar referit a les façanes, sempre que se ceneixi a les característiques tipològiques establertes a la fitxa.
ELEMENTS A CONSERVAR:	Tipologia dels buits. Composició de façanes.

6. Zona de protecció

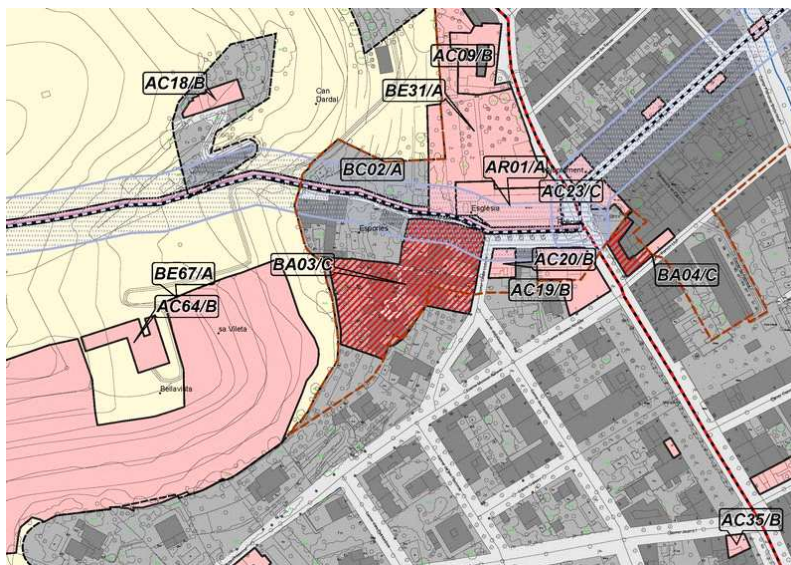
DESCRIPCIÓ:	Sense zona de protecció
-------------	-------------------------

1. Identificació espacial

CONJUNT URBÀ DE SA VILETA CODI:

BA03/C

MUNICIPI:	Esporles
NUCLI/ÀREA:	Esporles
CARRER/PLAÇA /CAMI:	Carrer de Sant Pere, Carrer Costa i Llobera, Carreró de sa Vileta
PARCELA:	
POLIGON:	
U.T.M. - X:	463.481,24
U.T.M. - Y:	4.388.996,22
URBÀ/RUSTIC:	URBÀ
PLANOL:	SU01
ESCALA:	1/1000

**2. Identificació de l'element**

DENOMINACIÓ	CONJUNT URBÀ DE SA VILETA
CATEGORIA	Bé d'Interès Paisatgístic i
TIPOLOGIA:	Conjunt urbà
ÚS:	Residencial
CRONOLOGIA:	Segles XIV- XX
AUTORIA	
ESTIL	



3. Descripció de l'element

CONJUNT URBÀ DE SA VILETA CODI:

BA03/C

El nucli urbà de sa Vileta constitueix, molt probablement, el nucli originari de la vila d'Esporles. Possiblement es va mantenir com a únic nucli consolidat fins ben entrat el segle XVIII, tal com es pot interpretar de la descripció feta per Berard el 1789.

Es desenvolupa al llarg de dos carrers i un carreró, que han mantingut el traçat inalterat: carrerons estrets, de discurs irregular, adaptat a les diferents cotes del terreny. Els carrerons presenten empedrat de nova factura.

A banda i banda dels carrers, les cases no estan subjectes a alineació precisa. En general presenten tipologia de casa popular, unifamiliars, de dues plantes. En alguns habitatges, s'aprecia el sistema constructiu de paredat en verd i, només en un cas, es conserva el portal original de definició de mig punt. En general, les cases han estat objecte de reformes que han afectat la composició de la façana i la reforma del volum.

BIBLIOGRAFIA:

AADD, Esporles. Guia dels pobles de Mallorca, núm. 48, Mallorca, 2003. Esporles. ALBERTÍ, J; ROSSELLÓ, R, Història d'Esporles. Segles XIII-XVI, Palma, 1996.

4. Estat de conservació

ENTORN:	BO	
VOLUMETRIA:	REGULAR	
ESTRUCTURA:	BO	
FAÇANA:	REGULAR	Cablejats penjats de les façanes. Algunes reformes inadequades.
COBERTES:		
INTERIORS:		
JARDINS:		
ALTRES:		

5. Protecció de l'elementNIVELL DE PROTECCIÓ: **C**

PROTECCIÓ LEGAL ESPECÍFICA	Sense protecció legal específica
USOS PERMESOS:	Segons el règim d'usos establert a les Normes Subsidiàries
DIRECTRIUS D'INTERVENCIÓ:	Admissibles: les permeses a l'article 11 de les normes. Preferents: eliminar acabats de nova factura que no segueixen disseny tradicional i el cablejat penjant de les façanes. Manteniment de les alineacions existents.
ELEMENTS A CONSERVAR:	Empedrat del carrerons i traçat urbanístic. Portals originals.

6. Zona de protecció

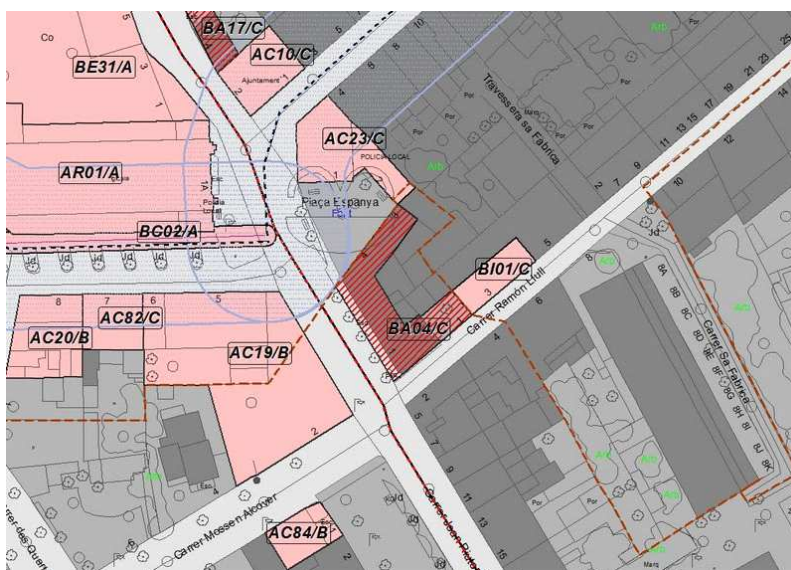
DESCRIPCIÓ: Sense zona de protecció

1. Identificació espacial

CONJUNT DE CASES ENTRE MITGERES CODI:

BA04/C

MUNICIPI:	Esporles
NUCLI/ÀREA:	Esporles
CARRER/PLAÇA /CAMI:	Plaça d'Espanya c/v Carrer Joan Riutort, 1
PARCELA:	
POLIGON:	
U.T.M. - X:	462.738,62
U.T.M. - Y:	4.388.132,33
URBÀ/RUSTIC:	URBÀ
PLANOL:	SU01
ESCALA:	1/1000

**2. Identificació de l'element**

DENOMINACIÓ	CONJUNT DE CASES ENTRE MITGERES
CATEGORIA	Bé d'Interès Paisatgístic i
TIPOLOGIA:	Cases urbanes unifamiliars
ÚS:	Residencial
CRONOLOGIA:	Segles XIX-XX
AUTORIA	
ESTIL	



3. Descripció de l'element**CONJUNT DE CASES ENTRE MITGERES** CODI:**BA04/C**

Conjunt de tres habitatges promogut per Joan Riutort, propietari de la fàbrica annexa situada al carrer Ramon Llull. El conjunt dona front a tres espais urbans: la plaça d'Espanya, el carrer Joan Riutort i el carrer Ramon Llull.

Cada una de les cases presenta semblants característiques tipològiques i constructives. Construïdes amb marès, estructurades en planta semisoterrada, planta baixa, pis i porxo; coberta amb teulada, amb vessants paral·leles als murs de càrrega. Presenten diferents tipus d'acabat: adobat de pedra a sala en planta baixa, en les façanes de plaça d'Espanya i inici del carrer Joan Riutort, i enlluït uniforme en façanes laterals i xamfrà.

La composició de les façanes es basa estrictament en eixos verticals distribuïts uniformement. El pla de façana s'interromp pels elements volats dels balcons i les marquesines idèntiques que protegeixen tots els buits de la planta pis.

En la façana del carrer Ramon Llull la unió entre l'edifici i l'antiga fàbrica es realitza mitjançant un cos d'edificació d'una sola planta d'alçada coronat amb una lògia de dos vans amb balustrada. Compositivament, presenta una articulació de buits en tres eixos, tots allindanats. L'accés a la casa, situada en una cota elevada respecte el carrer, es produeix per una escala habilitada en una socolada empedrada, que forma una petita carrera en el nivell superior, delimitada per barana de ferro. En el tram central i en eix amb l'ingrés, una finestra balconera que s'obre a una balconada amb barana de ferro. Les finestres de la planta pis presenten cornissa sobre mènsules esculpides.

La tercera crugia forma un pati a cel obert, delimitat del carrer amb una llotja de dos arcs de mig punt, sobre pilars de secció quadrada, entre els que recorren dos trams de balustrada amb balustres de fang cuit.

La casa forma part del conjunt d'habitatges construïts per iniciativa de Joan Riutort, a finals del segle XIX, que donen unitarietat compositiva en el tram de carrer que discorre entre la plaça d'Espanya i el carrer Ramon Llull.

BIBLIOGRAFIA:

AADD, Esporles. Guia dels pobles de Mallorca, núm. 48, Mallorca, 2003. Esporles.

4. Estat de conservació

ENTORN:	BO	
VOLUMETRIA:	BO	
ESTRUCTURA:	BO	
FAÇANA:	BO	
COBERTES:	BO	
INTERIORS:	BO	Rehabilitats els edificis corresponents als números 3 i 5.
JARDINS:		
ALTRES:		

5. Protecció de l'elementNIVELL DE PROTECCIÓ: **C**

PROTECCIÓ LEGAL ESPECÍFICA	Sense protecció legal específica
USOS PERMESOS:	Segons el règim d'usos establert a les Normes Subsidiàries
DIRECTRIUS D'INTERVENCIÓ:	Admissibles: les permeses a l'article 11 de les normes. Preferents: eliminar el cablejat penjant de les façanes. Manteniment de les carreres elevades i els sistemes de tancament amb barana decorativa.
ELEMENTS A CONSERVAR:	Llotja de la tercera crugia de la casa en cantonada.

6. Zona de protecció

DESCRIPCIÓ: Sense zona de protecció

3. Descripció de l'element**CASES ENTRE MITGERES AMB CARRERA**

CODI:

BA05/C

Conjunt d'habitatges unifamiliars alineats, retranquejats respecte al carrer, formant carreres empedrades davant les façanes. Algunes estan delimitades amb pedrissos.

Les cases presenten una tipologia semblant, construïdes amb paredt en verd, de dues crugies i dues plantes.

Els ingressos presenten major varietat, des de l'arc rodó, a l'arc rebaixat i la llinda.

El més destacat és el que correspon a la casa número 20, de morter llis, amb rebranques de pedra viva ben escairada.

Els acabats taambé presenten diverses fórmules: des de la façana amb pedra vista, a l'enlluit combinant emblanquinat amb franges tenyides d'almàngara remarcant les línies de forjat i buits (número 20).

BIBLIOGRAFIA:

AADD, Esporles. Guia dels pobles de Mallorca, núm. 48, Mallorca, 2003. Esporles.

4. Estat de conservació

ENTORN:	BO	
VOLUMETRIA:	BO	
ESTRUCTURA:	BO	
FAÇANA:	BO	
COBERTES:	BO	
INTERIORS:		
JARDINS:		
ALTRES:		

5. Protecció de l'elementNIVELL DE PROTECCIÓ: **C**

PROTECCIÓ LEGAL ESPECÍFICA	Sense protecció legal específica
USOS PERMESOS:	Segons el règim d'usos establert a les Normes Subsidiàries
DIRECTRIUS D'INTERVENCIÓ:	Admissibles: les permeses a l'article 11 de les normes. Preferents: conservació de la configuració urbana de cases amb carrera. Eliminació cablejats.
ELEMENTS A CONSERVAR:	Carreres empedrades.

6. Zona de protecció

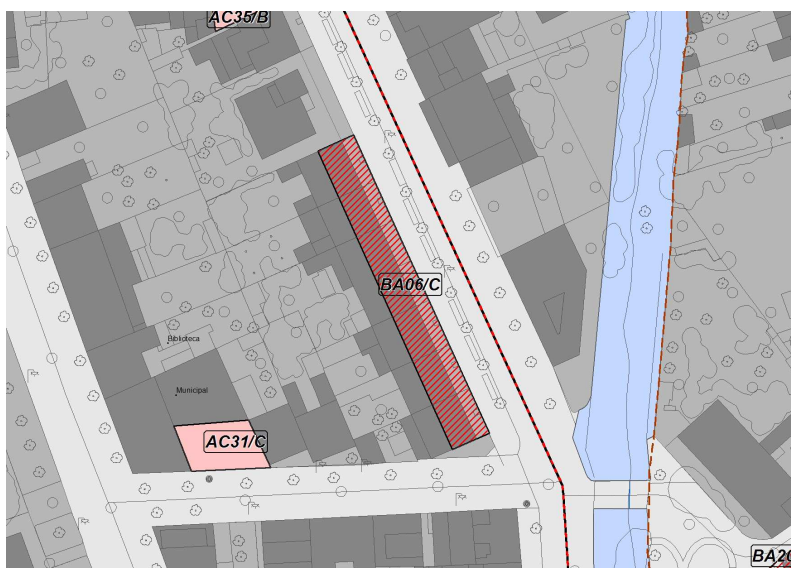
DESCRIPCIÓ: Sense zona de protecció

1. Identificació espacial

CONJUNT URBÀ CARRER JOAN RIUTORT CODI:

BA06/C

MUNICIPI:	Esporles
NUCLI/ÀREA:	Esporles
CARRER/PLAÇA /CAMI:	Carrer Joan Riutort, 10-22
PARCELA:	
POLIGON:	
U.T.M. - X:	462.704,87
U.T.M. - Y:	4.386.967,22
URBÀ/RUSTIC:	URBÀ
PLANOL:	SU02
ESCALA:	1/1000

**2. Identificació de l'element**

DENOMINACIÓ	CONJUNT URBÀ CARRER JOAN RIUTORT
CATEGORIA	Bé d'Interès Paisatgístic i
TIPOLOGIA:	Cases urbanes
ÚS:	Residencial
CRONOLOGIA:	Principis del segle XX
AUTORIA	
ESTIL	



3. Descripció de l'element**CONJUNT URBÀ CARRER JOAN RIUTORT** CODI:**BA06/C**

Alineació de cases unifamiliars entre mitgeres, construïdes entorn a principis del segle XX, cenyint-se a iguals criteris urbanístics i semblants estètics.

Construïdes seguint una alineació precisa, retranquejada respecte la via pública, de manera que es formen carreres, elevades respecte la cota del carrer i delimitades per pedrissos i baranes de ferro o de marès. L'articulació del conjunt amb aquestes característiques, juntament amb l'alineació de plataners, conferereixen aspecte de passeig a aquest tram de la via principal d'entrada a la vila d'Esporles. Les cases estan construïdes amb marès, són de dos aiguavessos amb jardí posterior, i coberta de teulada. Totes tenen planta baixa i pis; la diferència d'alçades és condicionada per la pendent del carrer. La composició en façana està basada en la distribució regular dels buits en tres eixos; el format és en general rectangular, de disposició vertical, generalment allindanat o d'arc allindanat. Les façanes mostren acabats molt cuidats: estan referides amb enlluïts de colors o amb aplicació de pedra calissa de sala. Els buits estan requadrats per maressos disposats artísticament i, fins i tot, escultrats en els coronaments i claus del dovellat. També s'apliquen bandes de marès, algunes a manera de cornisses, per remarcar les línies de forjats.

BIBLIOGRAFIA:

AADD, Esporles. Guia dels pobles de Mallorca, núm. 48, Mallorca, 2003. Esporles. ALBERTÍ, J; ROSSELLÓ, R, Història d'Esporles. Segles XIII-XVI, Palma, 1996.

4. Estat de conservació

ENTORN:	BO	
VOLUMETRIA:	BO	
ESTRUCTURA:	BO	
FAÇANA:	BO	
COBERTES:	BO	
INTERIORS:	BO	
JARDINS:	BO	
ALTRES:		

5. Protecció de l'elementNIVELL DE PROTECCIÓ: **C**

PROTECCIÓ LEGAL ESPECÍFICA	Sense protecció legal específica
USOS PERMESOS:	Segons el règim d'usos establert a les Normes Subsidiàries
DIRECTRIUS D'INTERVENCIÓ:	Admissibles: les permeses a l'article 11 de les normes. Preferents: conservació de la configuració urbana de cases amb carrera.
ELEMENTS A CONSERVAR:	Carreres particulars.

6. Zona de protecció

DESCRIPCIÓ:	Sense zona de protecció
-------------	-------------------------

1. Identificació espacial

CONJUNT URBÀ CARRER MESTRE MUNAR CODI:

BA07/C

MUNICIPI:	Esporles
NUCLI/ÀREA:	Esporles
CARRER/PLAÇA /CAMI:	Carrer Mestre Munar, 21, 23, 25.
PARCELA:	
POLIGON:	
U.T.M. - X:	464.517,97
U.T.M. - Y:	4.390.332,65
URBÀ/RUSTIC:	URBÀ
PLANOL:	SU02
ESCALA:	1/1000

**2. Identificació de l'element**

DENOMINACIÓ	CONJUNT URBÀ CARRER MESTRE MUNAR
CATEGORIA	Bé d'Interès Paisatgístic i
TIPOLOGIA:	Cases populars entre mitgeres
ÚS:	Residencial
CRONOLOGIA:	Segles XVIII-XIX
AUTORIA	
ESTIL	



3. Descripció de l'element**CONJUNT URBÀ CARRER MESTRE MUNAR** CODI:**BA07/C**

Alineació d'habitatges unifamiliars, de planta baixa i pis, construïts amb paredat en verd i coberta de teulada a doble vessant. El carrer presenta una gran uniformitat, tot i que alguns solars estan ocupats per cases de nova construcció i d'altres que han estat profundament reformades i no conserven trets arquitectònics d'especial rellevància. L'immoble més destacat és el corresponent al número 30, que acollí les escoles públiques (AC25/C).

El buits s'arreglaren a la planta pis, seguint un ritme molt regular. En algunes cases es conserven els ingressos originals, de mig punt definits per peces de marès i brançals de pedra. En la majoria, l'ingrés s'ha readaptat, tal com s'evidencia per les traces encara visibles. L'acabat de les façanes és senzill, amb aterracat que deixa veure l'estructura constructiva de pedra i les cantoneres de marès.

BIBLIOGRAFIA:

AADD, Esporles. Guia dels pobles de Mallorca, núm. 48, Mallorca, 2003.

4. Estat de conservació

ENTORN:	BO	
VOLUMETRIA:	BO	
ESTRUCTURA:	BO	
FAÇANA:	REGULAR	Reestructuració de buits.
COBERTES:	BO	
INTERIORS:		
JARDINS:		
ALTRES:		

5. Protecció de l'elementNIVELL DE PROTECCIÓ: **C**

PROTECCIÓ LEGAL ESPECÍFICA	Sense protecció legal específica
USOS PERMESOS:	Segons el règim d'usos establert a les Normes Subsidiàries
DIRECTRIUS D'INTERVENCIÓ:	Admissibles: les permeses a l'article 11 de les normes. Preferents: les intervencions en façanes seran tendents a la recuperació dels buits originals. Eliminació d'elements impropis de les façanes.
ELEMENTS A CONSERVAR:	Traces dels buits originals.

6. Zona de protecció

DESCRIPCIÓ: Sense zona de protecció

1. Identificació espacial

CASES ENTRE MIGERES AMB CARRERA CODI:

BA08/C

MUNICIPI:	Esporles
NUCLI/ÀREA:	Esporles
CARRER/PLAÇA /CAMI:	Carrer Major, 52-56
PARCELA:	
POLIGON:	
U.T.M. - X:	464.081,75
U.T.M. - Y:	4.390.966,98
URBÀ/RUSTIC:	URBÀ
PLANOL:	SU01
ESCALA:	1/1000

**2. Identificació de l'element**

DENOMINACIÓ	CASES ENTRE MIGERES AMB CARRERA
CATEGORIA	Bé d'Interès Paisatgístic i
TIPOLOGIA:	Cases urbanes entre mitgeres
ÚS:	Residencial
CRONOLOGIA:	Segles XVIII-XIX
AUTORIA	
ESTIL	



3. Descripció de l'element**CASES ENTRE MIGERES AMB CARRERA**

CODI:

BA08/C

Alineació de tres habitatges unifamiliars retranquejats respecte el carrer, formant carreres particulars, lleugerament elevades respecte la cota del carrer. Les carreres, empedrades, estan delimitades per baranes de ferro. A la central hi ha instal·lada una pèrgola amb estructura de ferro.

Els habitatges són de dues plantes i diferents amplades de façana i acabats.

BIBLIOGRAFIA:

4. Estat de conservació

ENTORN:	BO	
VOLUMETRIA:	BO	
ESTRUCTURA:	BO	
FAÇANA:	BO	
COBERTES:		
INTERIORS:		
JARDINS:		
ALTRES:		

5. Protecció de l'elementNIVELL DE PROTECCIÓ: **C**

PROTECCIÓ LEGAL ESPECÍFICA	Sense protecció legal específica
USOS PERMESOS:	Segons el règim d'usos establert a les Normes Subsidiàries
DIRECTRIUS D'INTERVENCIÓ:	Admissibles: les permeses a l'article 11 de les normes. Preferents:
ELEMENTS A CONSERVAR:	Empedrat de les carreres.

6. Zona de protecció

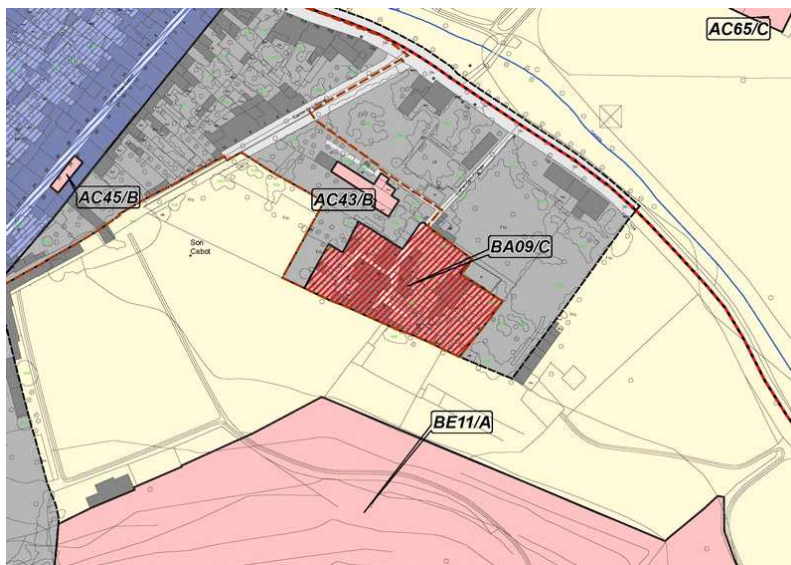
DESCRIPCIÓ: Sense zona de protecció

1. Identificació espacial

CONJUNT URBÀ DE SON COMES CODI:

BA09/C

MUNICIPI:	Esporles
NUCLI/ÀREA:	Esporles
CARRER/PLAÇA /CAMI:	Son Comes
PARCELA:	
POLIGON:	
U.T.M. - X:	466.900,21
U.T.M. - Y:	4.390.659,73
URBÀ/RUSTIC:	URBÀ
PLANOL:	SU03
ESCALA:	1/1000

**2. Identificació de l'element**

DENOMINACIÓ	CONJUNT URBÀ DE SON COMES
CATEGORIA	Bé d'Interès Paisatgístic i
TIPOLOGIA:	Cases entre mitgeres
ÚS:	Residencial
CRONOLOGIA:	Segles XVII-XX
AUTORIA	
ESTIL	



3. Descripció de l'element**CONJUNT URBÀ DE SON COMES** CODI:**BA09/C**

Petit conjunt urbà, situat a l'entrada del poble, en un terreny en pendent, originat a partir de l'establiment de son Comes. S'estructura entorn carrerons, curts i trencats, ara empedrats. Les cases presenten diferents alineacions, per raons d'orientació, i horts tancats ubicats a l'altra banda del carrer. Això provoca la constant ingerència entre l'espai públic i privat. Algunes de les construccions conserven les tipologies populars: construïdes amb paredat en verd, referit de morter de terra i calç i portals rodons. En general, però, destaquen els diferents tractaments que s'han aplicat al llarg dels segles, la delimitació amb reixes d'alguns hortets i solars, i els augments de volums en els darrers anys, els quals són, en general, poc adequats a l'entorn.

BIBLIOGRAFIA:

4. Estat de conservació

ENTORN:	REGULAR	
VOLUMETRIA:	REGULAR	
ESTRUCTURA:	REGULAR	
FAÇANA:	REGULAR	
COBERTES:		
INTERIORS:		
JARDINS:		
ALTRES:		

5. Protecció de l'elementNIVELL DE PROTECCIÓ: **C**

PROTECCIÓ LEGAL ESPECÍFICA	Sense protecció legal específica
USOS PERMESOS:	Segons el règim d'usos establert a les Normes Subsidiàries
DIRECTRIUS D'INTERVENCIÓ:	Admissibles: les permeses a l'article 11 de les normes. Preferents: adequació dels volums a les característiques generals de l'entorn o eliminació.
ELEMENTS A CONSERVAR:	Estructura urbana condicionada per la millor orientació i el tall desigual de les parcel·les. Empedrat.

6. Zona de protecció

DESCRIPCIÓ: Sense zona de protecció

1. Identificació espacial

CONJUNT URBÀ DE S'ESGLEIETA CODI:

BA10/C

MUNICIPI:	Esporles
NUCLI/ÀREA:	S'Esgleieta
CARRER/PLAÇA /CAMI:	Carretera Palma- Valldemossa, km 10,600
PARCELA:	
POLIGON:	
U.T.M. - X:	467.108,99
U.T.M. - Y:	4.390.664,92
URBÀ/RUSTIC:	URBÀ
PLANOL:	SU05
ESCALA:	1/1000

**2. Identificació de l'element**

DENOMINACIÓ	CONJUNT URBÀ DE S'ESGLEIETA
CATEGORIA	Bé d'Interès Paisatgístic i
TIPOLOGIA:	Conjunt urbà
ÚS:	Residencial
CRONOLOGIA:	Segles XVII-XIX
AUTORIA	
ESTIL	



3. Descripció de l'element**CONJUNT URBÀ DE S'ESGLEIETA** CODI:**BA10/C**

Nucli urbà amb orígens al segle XVII, instal·lat a l'antic solar del convent de Santa Maria de l'Olivar. L'artèria principal és un carrer empedrat, sense sortida, amb diferents trams d'amplada variable. Està seccionat per l'arcada practicada a l'antic mur de tancament de la clastra del monestir. Finalitza a l'aljub de ses monges (S-03). Les cases que el delimiten són de planta baixa i pis. En general, han estat reformades, amb la substitució dels buits originals i les façanes acabades amb referits actuals. Es conserven dos exemplars de cases tradicionals. A l'inici del carreró, adossada a la part exterior del mur de l'antic convent, hi ha una primera casa que conserva la tipologia tradicional, amb planta baixa i pis, construïda de paredat en verd i portal d'ingrés de mig punt emblanquinat. Adossat a la façana hi ha el coll de la cisterna, de planta rectangular. Al final del carreró, precedint l'aljub, una altra casa de planta baixa i pis, amb portal d'ingrés d'arc rebaixat i façana amb enlluït que deixa vistes les cantoneres de marès i les peces de definició de l'ingrés. Els elements més descats del conjunt són l'església (AR02/A), el mur de l'antic convent (AC49/A) i l'aljub de ses monges (BE39/A).

BIBLIOGRAFIA:

AADD, Esporles. Guia dels pobles de Mallorca, núm. 48, Mallorca, 2003.

4. Estat de conservació

ENTORN:	BO	
VOLUMETRIA:		
ESTRUCTURA:		
FAÇANA:		
COBERTES:		
INTERIORS:		
JARDINS:		
ALTRES:	BO	Empedrat del carrer.

5. Protecció de l'elementNIVELL DE PROTECCIÓ: **C**

PROTECCIÓ LEGAL ESPECÍFICA	Sense protecció legal específica
USOS PERMESOS:	Segons el règim d'usos establert a les Normes Subsidiàries
DIRECTRIUS D'INTERVENCIÓ:	Admissibles: les permeses a l'article 11 de les normes. Preferents: qualsevol intervenció urbana i de dotació de serveis conservarà l'empedrat actual dels carrers. Adequació dels referits no adequats a l'entorn o recuperació del paredat vist. Millorar dotació del cablejat aeri.
ELEMENTS A CONSERVAR:	Els específicament catalogats i la composició i acabats de les cases que encara conserven l'aspecta tradicional.

6. Zona de protecció

DESCRIPCIÓ:

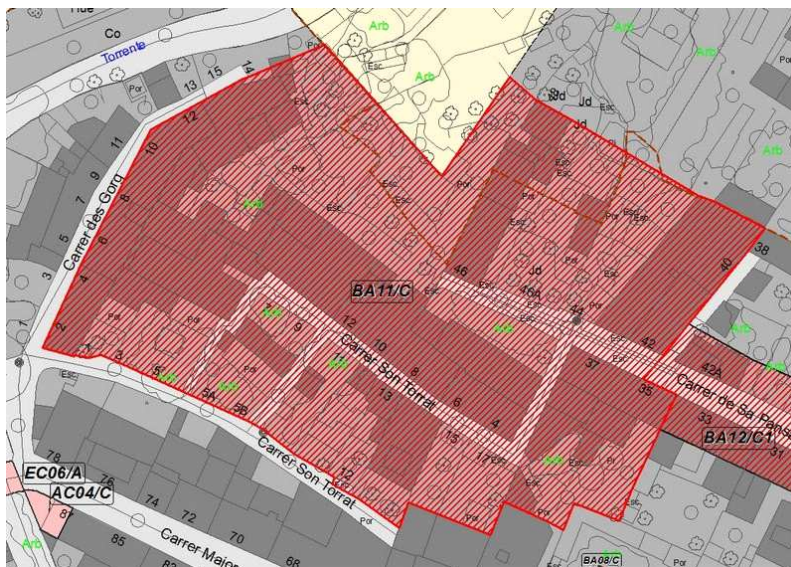
Sense zona de protecció

1. Identificació espacial

CONJUNT URBÀ DE SON TORRAT CODI:

BA11/C

MUNICIPI:	Esporles
NUCLI/ÀREA:	Esporles
CARRER/PLAÇA /CAMI:	Son Torrat
PARCELA:	
POLIGON:	
U.T.M. - X:	465.868,22
U.T.M. - Y:	4.390.636,45
URBÀ/RUSTIC:	URBÀ
PLANOL:	SU01
ESCALA:	1/1000

**2. Identificació de l'element**

DENOMINACIÓ	CONJUNT URBÀ DE SON TORRAT
CATEGORIA	Bé d'Interès Paisatgístic i
TIPOLOGIA:	Cases entre mitgeres
ÚS:	Residencial
CRONOLOGIA:	Segles XVIII- XIX
AUTORIA	
ESTIL	



3. Descripció de l'element**CONJUNT URBÀ DE SON TORRAT** CODI:**BA11/C**

Conjunt urbà que es distribueix fonamentalment entorn dos carrers, un en ziga-zaga (Son Torrat), un carreró i dos culs-de-sac. L'amplada dels carrers és canviant, com també ho és el seu paviment, majoritàriament d'empedrat de nova construcció, amb alguns trams esgraonats.

Les cases són unifamiliars, construïdes de paredat en verd. Presenten tipologia tradicional, de planta baixa i pis, d'una o dues crugies i jardí o corral. En la major part, la façana està alineada al carrer. En general, han estat objecte de rehabilitacions que han afectat les façanes amb l'objectiu d'adequar-les a l'habitabilitat de la casa o per raons d'embelliment. En general, s'han conservat els ingressos originals, d'arc rodó; mentre, les modificacions més nombroses han afectat la reordenació i amplitud de les finestres. Es conserven algunes façanes aterracades i, que, en alguns casos han estat restaurats. Tres immobles conserven restes de teules pintades: són la del carrer de Son Torrat, 9, i les del carrer del Gorg, 6 i 12.

BIBLIOGRAFIA:**4. Estat de conservació**

ENTORN:	BO	
VOLUMETRIA:	BO	
ESTRUCTURA:	BO	
FAÇANA:	REGULAR	Cablejats penjats de les façanes.
COBERTES:		
INTERIORS:		
JARDINS:		
ALTRES:		

5. Protecció de l'elementNIVELL DE PROTECCIÓ: **C**

PROTECCIÓ LEGAL ESPECÍFICA	Sense protecció legal específica
USOS PERMESOS:	Segons el règim d'usos establert a les Normes Subsidiàries
DIRECTRIUS D'INTERVENCIÓ:	Admissibles: les permeses a l'article 11 de les normes. Preferents: manteniment de volumetries i acabats originals de les façanes i de composició. Eliminar acabats de nova factura que no segueixen disseny tradicional i el cablejat penjant de les façanes. Conservació de l'estructura urbana. En cas d'intervenció a la teulada de les cases assenyalades on es conserven teules pintades, s'haurà de conservar la volada de teules pintades.
ELEMENTS A CONSERVAR:	Carrers empedrats. Teules pintades.

6. Zona de protecció

DESCRIPCIÓ: Sense zona de protecció

1. Identificació espacial

CONJUNT URBÀ CARRER PANSA

CODI:

BA12/C1

MUNICIPI:	Esporles
NUCLI/ÀREA:	Esporles
CARRER/PLAÇA /CAMI:	carrer Pansa
PARCELA:	
POLIGON:	
U.T.M. - X:	465.868,22
U.T.M. - Y:	4.390.636,45
URBÀ/RUSTIC:	URBÀ
PLANOL:	SU01
ESCALA:	1/1000

**2. Identificació de l'element**

DENOMINACIÓ	CONJUNT URBÀ CARRER PANSA
CATEGORIA	Bé d'Interès Paisatgístic i
TIPOLOGIA:	Cases entre mitgeres
ÚS:	Residencial
CRONOLOGIA:	Segles XVIII- XIX
AUTORIA	
ESTIL	



3. Descripció de l'element

CONJUNT URBÀ CARRER PANSA CODI:

BA12/C1

El conjunt s'articula entorn el carrer sa Pansa que discorre en sentit nord-sud, i conclou a l'inici del conjunt de Son Torrat. El carrer transcorre en sentit ascendent, la qual cosa provoca escalonades en el seu perfil. El tram final, es resol amb una rampa esgraonada, en el centre de la qual s'ha superposat una rampa. Les cases estan alineades, seguint el discurs lineal i trencat del carrer. Només en un cas, hi ha carrera davant la casa. El sistema constructiu és el tradicional de paredat en verd i cantoneres i buits emmarcats en marès. Tipològicament, presenten façanes estretes en el tram inicial i amples des de la meitat fins al final; d'una o dues plantes en alçada; coberta de teulada. La tipologia original dels ingressos era d'arc de mig punt; se'n conserven alguns, però majoritàriament han estat readaptats en llinda. Destaquen les dues portasses de l'immoble número 3. Les façanes presenten el paredat vist o aterrat; només en algunes s'ha aplicat referit.

BIBLIOGRAFIA:

4. Estat de conservació

ENTORN:	BO	
VOLUMETRIA:	BO	
ESTRUCTURA:	BO	
FAÇANA:	REGULAR	Cablejats penjats de les façanes.
COBERTES:		
INTERIORS:		
JARDINS:		
ALTRES:		

5. Protecció de l'elementNIVELL DE PROTECCIÓ: **C1**

PROTECCIÓ LEGAL ESPECÍFICA	Sense protecció legal específica
USOS PERMESOS:	Segons el règim d'usos establert a les Normes Subsidiàries
DIRECTRIUS D'INTERVENCIÓ:	Admissibles: les permeses a l'article 11 de les normes. Preferents: eliminar acabats de nova factura que no segueixen disseny tradicional i el cablejat penjant de les façanes. Conservació de les alineacions.
ELEMENTS A CONSERVAR:	Sense elements associats.

6. Zona de protecció

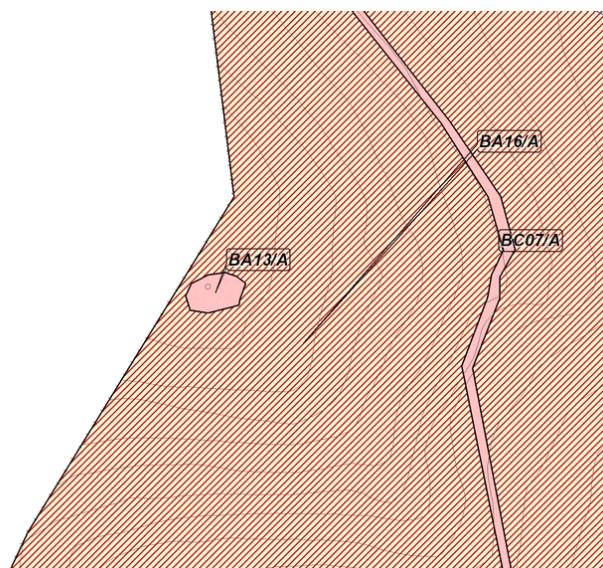
DESCRIPCIÓ: Sense zona de protecció

1. Identificació espacial


COVA DELS ERMESSETS CODI:

BA13/A

MUNICIPI:	Esporles
NUCLI/ÀREA:	Esporles
CARRER/PLAÇA /CAMI:	
PARCELA:	16
POLIGON:	9
U.T.M. - X:	465.155,78
U.T.M. - Y:	4.389.692,84
URBÀ/RUSTIC:	RÚSTIC
PLANOL:	SR05
ESCALA:	1/5000

**2. Identificació de l'element**

DENOMINACIÓ	COVA DELS ERMESSETS
CATEGORIA	Bé d'Interès Paisatgístic i
TIPOLOGIA:	Cova
ÚS:	Sociocultural
CRONOLOGIA:	
AUTORIA	
ESTIL	



3. Descripció de l'element

COVA DELS ERMESETS CODI:

BA13/A

Cavitat natural, amb passadissos i una cambra directament il·luminada per llum natural. A l'exterior de la cavitat, una paret de pedra en sec que delimita l'accés.

BIBLIOGRAFIA:

4. Estat de conservació

ENTORN:	BO	
VOLUMETRIA:		
ESTRUCTURA:		
FAÇANA:		
COBERTES:		
INTERIORS:		
JARDINS:		
ALTRES:		

5. Protecció de l'elementNIVELL DE PROTECCIÓ: **A**

PROTECCIÓ LEGAL ESPECÍFICA	Sense protecció legal específica
USOS PERMESOS:	Sociocultural
DIRECTRIUS D'INTERVENCIÓ:	Admissibles: les permeses a l'article 9 de les Normes. Preferents: manteniment i neteja de vegetació.
ELEMENTS A CONSERVAR:	Paret de pedra en sec.

6. Zona de protecció

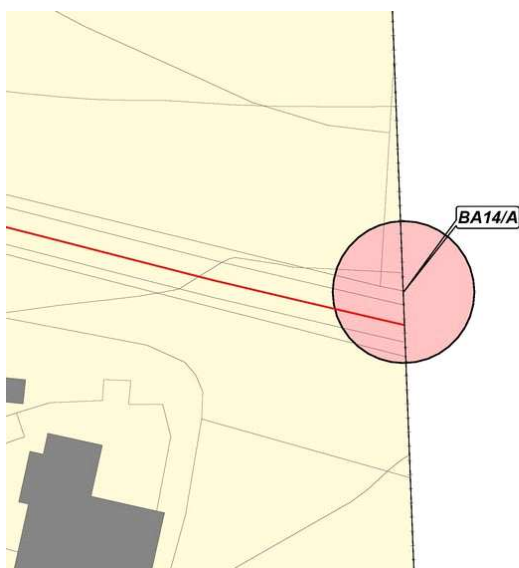
DESCRIPCIÓ: Sense zona de protecció

1. Identificació espacial


FITA DE TERME CODI:

BA14/A

MUNICIPI:	Esporles
NUCLI/ÀREA:	Coll den Portell
CARRER/PLAÇA /CAMI:	Carretera Esporles- Establiments
PARCELA:	
POLIGON:	
U.T.M. - X:	464.689,28
U.T.M. - Y:	4.389.618,98
URBÀ/RUSTIC:	RÚSTIC
PLANOL:	SR06
ESCALA:	1/5000

**2. Identificació de l'element**

DENOMINACIÓ	FITA DE TERME
CATEGORIA	Bé d'Interès Paisatgístic i
TIPOLOGIA:	Pedra de terme
ÚS:	Fita de terme
CRONOLOGIA:	Segle XIX
AUTORIA	
ESTIL	



3. Descripció de l'element

FITA DE TERME CODI:

BA14/A

Fita que indica el límit del terme municipal. Formada per dos elements de pedra calcària, base cúbica que suporta element paral·lelepíped rematat per peça piramidal. A les cares oposades, visibles des de la carretera es pot llegir <<Ayuntamiento de Esporlas>> i <<Ayuntamiento de Palma>>.

BIBLIOGRAFIA:

4. Estat de conservació

ENTORN:	BO	
VOLUMETRIA:	REGULAR	
ESTRUCTURA:		
FAÇANA:		
COBERTES:		
INTERIORS:		
JARDINS:		
ALTRES:		

5. Protecció de l'elementNIVELL DE PROTECCIÓ: **A**

PROTECCIÓ LEGAL ESPECÍFICA	Sense protecció legal específica
USOS PERMESOS:	Element que no admet cap ús dels urbanísticament regulats
DIRECTRIUS D'INTERVENCIÓ:	Admissibles: les permeses a l'article 9 de les Normes. Preferents: mantenir la fita aïllada i el voltant net de vegetació.
ELEMENTS A CONSERVAR:	Sense elements associats.

6. Zona de protecció

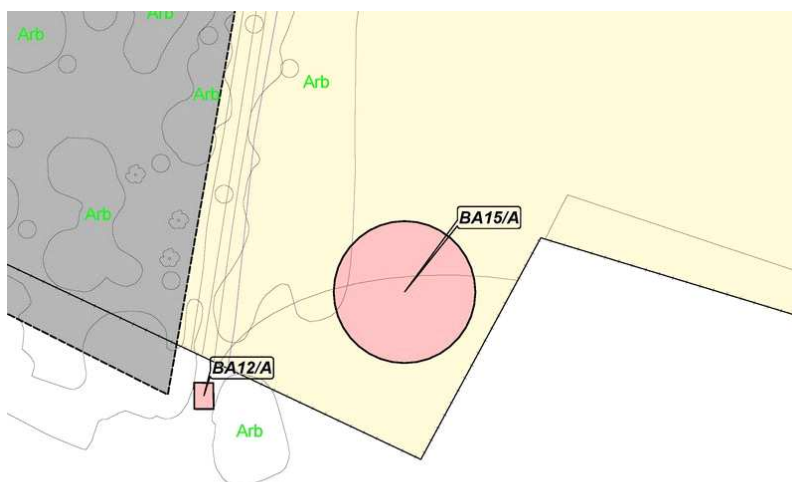
DESCRIPCIÓ: Sense zona de protecció

1. Identificació espacial

S'AVENC DEN CORBERA CODI:

BA15/A

MUNICIPI:	Esporles
NUCLI/ÀREA:	Ses Rotgetes
CARRER/PLAÇA /CAMI:	Camí de Can Mayol
PARCELA:	27
POLIGON:	6
U.T.M. - X:	464.325,42
U.T.M. - Y:	4.389.712,59
URBÀ/RUSTIC:	RÚSTIC
PLANOL:	SR03
ESCALA:	1/5000

**2. Identificació de l'element**

DENOMINACIÓ	S'AVENC DEN CORBERA
CATEGORIA	Bé d'Interès Paisatgístic i
TIPOLOGIA:	Avenc natural
ÚS:	Sociocultural
CRONOLOGIA:	Prehistòria
AUTORIA	
ESTIL	



3. Descripció de l'element

S'AVENC DEN CORBERA CODI:

BA15/A

Cavitat natural d'origen càrstic, situada a la finca de Can Roses de Ses Rotgetes. Té una profunditat entre 15 i 50 m. i un recorregut horitzontal de 550 m. Està en el desè lloc entre les cavitats més llargues de Mallorca. La cavitat està formada per diferents espais que preseten magnífiques formacions càrstiques, que particularitzen cada una de les sales. La cavitat té una gran importància biològica a Mallorca, perquè actua com a hàbitat i refugi de moltes espècies d'invertebrats, alguns, endèmics.

BIBLIOGRAFIA:

GINÉS, A., Inventario de especies cavernícolas de las Islas Baleares, Endins, 9, Palma, 1982.

4. Estat de conservació

ENTORN:	BO	
VOLUMETRIA:		
ESTRUCTURA:		
FAÇANA:		
COBERTES:		
INTERIORS:		
JARDINS:		
ALTRES:		

5. Protecció de l'elementNIVELL DE PROTECCIÓ: **A**

PROTECCIÓ LEGAL ESPECÍFICA	Red Natura 2000 (Dir 92/43 CEE), codi ES5310042.
USOS PERMESOS:	Sociocultural
DIRECTRIUS D'INTERVENCIÓ:	Admissibles: les permeses a l'article 9 de les Normes. Preferents: manteniment adequat de l'entrada a l'avenc. Gestió de l'ús per conservar els valors biològics i naturals.
ELEMENTS A CONSERVAR:	Formacions càrstiques.

6. Zona de protecció

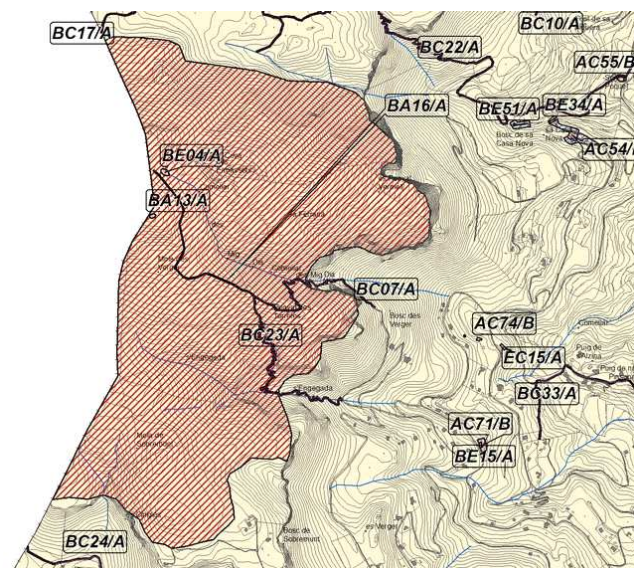
DESCRIPCIÓ: Sense zona de protecció

1. Identificació espacial

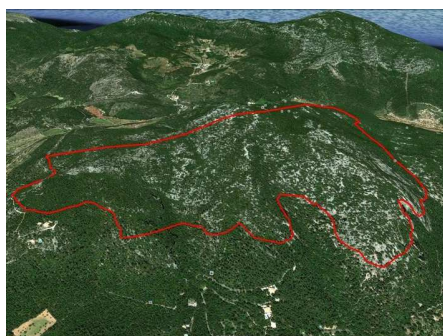
FITA DEL RAM CODI:

BA16/A

MUNICIPI:	Esporles
NUCLI/ÀREA:	
CARRER/PLAÇA /CAMI:	Fita del Ram
PARCELA:	
POLIGON:	
U.T.M. - X:	461.907,00
U.T.M. - Y:	4.388.597,00
URBÀ/RUSTIC:	RÚSTIC
PLANOL:	SR05
ESCALA:	1/5000

**2. Identificació de l'element**

DENOMINACIÓ	FITA DEL RAM
CATEGORIA	Bé d'Interès Paisatgístic i
TIPOLOGIA:	Muntanya
ÚS:	
CRONOLOGIA:	
AUTORIA	
ESTIL	



3. Descripció de l'element

FITA DEL RAM CODI:

BA16/A

Té una altura màxima de 833 m. i en el cim s'hi troba un vèrtex geodèsic, situat al Terme Municipal de Puigpunyent. Està qualificat com sòl rústic protegit amb categoria AANP. El topònim fa referència a la seva funció com a partió de les terres de quatre finques que s'estenen per dos termes: es Verger, sa Casa Nova de Son Ferrà, Son Vic (Esporles) i Son Noguera (Puigpunyent). Aquesta fitxa engloba tots elements etnològics que es puguin trobar en el seu interior i no tinguin fitxa particularitzada. Així mateix recull el denominat Pas des Caçadors.

BIBLIOGRAFIA:

4. Estat de conservació

ENTORN:	BO	
VOLUMETRIA:		
ESTRUCTURA:		
FAÇANA:		
COBERTES:		
INTERIORS:		
JARDINS:		
ALTRES:	BO	Elements etnològics.

5. Protecció de l'elementNIVELL DE PROTECCIÓ: **A**

PROTECCIÓ LEGAL ESPECÍFICA	Sense protecció legal específica
USOS PERMESOS:	Rural, sociocultural i docent.
DIRECTRIUS D'INTERVENCIÓ:	Admissibles: les permeses a l'article 9 de les Normes. Preferents: manteniment i conservació dels elements etnològics i voltants nets de vegetació.
ELEMENTS A CONSERVAR:	Elements etnològics

6. Zona de protecció

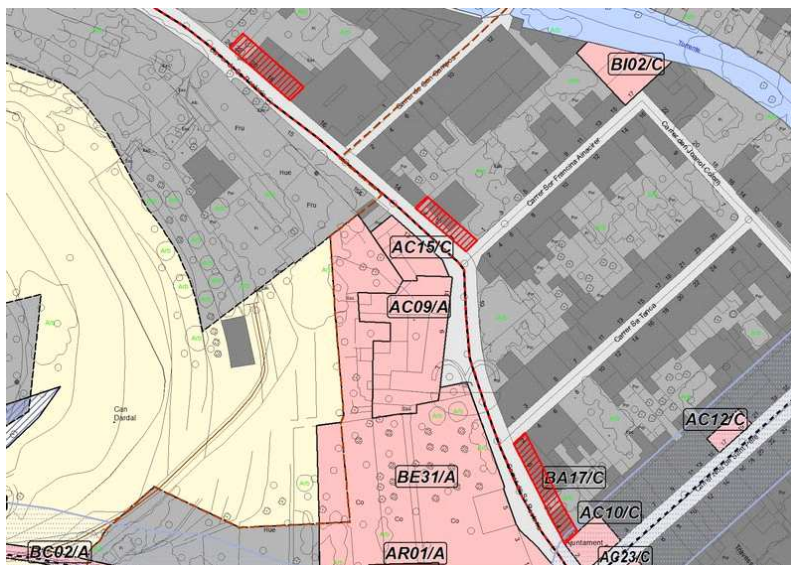
DESCRIPCIÓ: Sense zona de protecció

1. Identificació espacial

CONJUNT URBÀ CARRER RECTORIA CODI:

BA17/C

MUNICIPI:	Esporles
NUCLI/ÀREA:	ESPORLES
CARRER/PLAÇA /CAMI:	Carrer de la Rectoria
PARCELA:	
POLIGON:	
U.T.M. - X:	463.708,41
U.T.M. - Y:	4.391.170,29
URBÀ/RUSTIC:	URBÀ
PLANOL:	SU01
ESCALA:	1/1000

**2. Identificació de l'element**

DENOMINACIÓ	CONJUNT URBÀ CARRER RECTORIA
CATEGORIA	Bé d'Interès Paisatgístic i
TIPOLOGIA:	Cases entre mitgeres
ÚS:	Residencial
CRONOLOGIA:	Segle XIX
AUTORIA	
ESTIL	



3. Descripció de l'element**CONJUNT URBÀ CARRER RECTORIA** CODI:**BA17/C**

El carrer de la Rectoria constitueix un exemple dels diferents models constructius que es desenvolupen a la vila des del segle XVI (representat per la Rectoria AC09/A) fins al segle XIX, ja sota la influència dels models industrials.

Els immobles s'arreglaren al llarg del carrer, adaptant-se a les corbes i a les diferents amplades; l'alineació precisa només es produeix en el darrer tram. A l'altra banda, el carrer està delimitat per l'hort de la Rectoria (BE31/A), la rectoria (AC09/A) i la plurifamiliar que fa mitjanada amb la Rectoria (AC15/C). En el tram inicial, els immobles segueixen les tipologies de la casa urbana d'edat moderna, a vegades de cronologia difícil de determinar sense referent documental. Són construccions de paredat en verd, que es deixa vist, d'una o dues crugies, i de dues plantes com a màxim. Es conserva algun portal rodó, però, en general, han estat substituïts pels de llinda; la resta de buits són finestres senzilles, de llinda, i de mides i formats diversos. En el tram central del carrer, els immobles s'aixequen aïllats, en solars on es deixa espai al jardí. De planta quadrangular i volum cúbic; de dues o fins a tres plantes prou altes; articulació de buits de llinda en eixos; façana referida i ornamentada amb emmarcats; volada de teules a manera de cornisa. Aspectes tipològics i compositiu que evidencien la incidència l'avanç arquitectònic i els canvis socials de meitats del segle XIX.

En el darrer tram del carrer, s'aixequen dos immobles prou interessants que mostren la incidència que l'arquitectura industrial, juntament amb els corrents historicistes, va exercir en la configuració dels nous habitatges plurifamiliars a partir del darrer terç del segle XIX. Són construccions de marès, de plantes altes i fins a tres; major amplitud de les obertures en façana i composicions dinàmiques amb la combinació de buits de diferents tipologies (finestres de llinda, balconeres, interpretacions de geminades, d'arc rebaixat, etc.); referits i acabats decoratius que emmarquen els buit o delimiten balconeres (balustrades).

BIBLIOGRAFIA:**4. Estat de conservació**

ENTORN:	REGULAR	
VOLUMETRIA:	BO	
ESTRUCTURA:	BO	
FAÇANA:	BO	
COBERTES:	BO	
INTERIORS:		
JARDINS:		
ALTRES:		

5. Protecció de l'elementNIVELL DE PROTECCIÓ: **C**

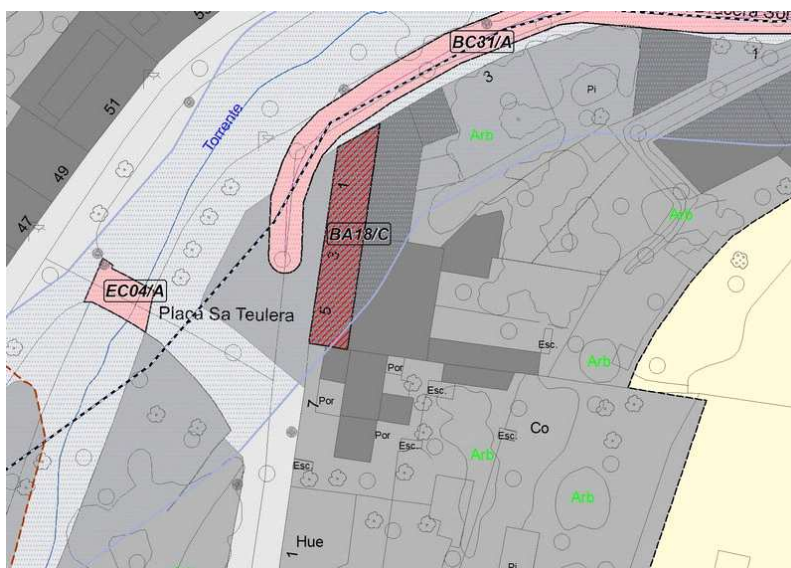
PROTECCIÓ LEGAL ESPECÍFICA	Sense protecció legal específica.
USOS PERMESOS:	Segons el règim d'usos establert a les Normes Subsidiàries
DIRECTRIUS D'INTERVENCIÓ:	Admissibles: les permeses a l'article 11 de les normes. Preferents: qualsevol intervenció haurà de procurar la conservació de la diversitat tipològica d'aquest catàleg. Es respectaran les alineacions actualment existents.
ELEMENTS A CONSERVAR:	Sense elements associats.

6. Zona de protecció

DESCRIPCIÓ:	Sense zona de protecció
-------------	-------------------------

1. Identificació espacial**CONJUNT DE CASES PLACETA DE SA TEULERA CODI:****BA18/C**

MUNICIPI:	Esporles
NUCLI/ÀREA:	
CARRER/PLAÇA /CAMI:	Placeta de sa Teulera, 1-5
PARCELA:	
POLIGON:	
U.T.M. - X:	464.124,86
U.T.M. - Y:	4.391.296,35
URBÀ/RUSTIC:	URBÀ
PLANOL:	SU01
ESCALA:	1/1000

**2. Identificació de l'element**

DENOMINACIÓ	CONJUNT DE CASES PLACETA DE SA TEULERA
CATEGORIA	Bé d'Interès Paisatgístic i
TIPOLOGIA:	Cases entre mitgeres
ÚS:	Residencial
CRONOLOGIA:	Segle XIX-XX
AUTORIA	
ESTIL	



3. Descripció de l'element**CONJUNT DE CASES PLACETA DE SA TEULERA** CODI:**BA18/C**

La placeta es forma a l'indret d'una corba del torrent del Barranc de Can Girà. A l'altra banda de la plaça estan alineats tres immobles que formen un conjunt de dues tipologies d'habitatges unifamiliars. El més antic és el casal que s'aixeca a l'extrem: de tres plantes i dues crugies, amb façana articulada en tres eixos de buits allindanats, referit entre les juntes que deixa vista l'estructura constructiva de pedra, i les bandes i requadrats decoratius en línies de forjats i obertures. Les dues cases següents presenten semblants característiques: planta baixa en primera crugia i dues en segona crugia, de manera que es forma una terrassa en davantera a la planta pis, delimitada amb balustrada de fang cuit. Els buits són verticals, tant en planta baixa com en planta alta i s'articulen en tres eixos; en planta baixa del número 5, s'han unificat dos buits per fer una finestra de major amplària. Entre els dos habitatges, un portal obert dóna accés a la planta pis.

BIBLIOGRAFIA:

4. Estat de conservació

ENTORN:	BO	
VOLUMETRIA:	BO	
ESTRUCTURA:	BO	
FAÇANA:	BO	
COBERTES:	BO	
INTERIORS:		
JARDINS:		
ALTRES:		

5. Protecció de l'elementNIVELL DE PROTECCIÓ: **C**

PROTECCIÓ LEGAL ESPECÍFICA	Sense protecció legal específica.
USOS PERMESOS:	Segons el règim d'usos establert a les Normes Subsidiàries
DIRECTRIUS D'INTERVENCIÓ:	Admissibles: les permeses a l'article 11 de les normes.
ELEMENTS A CONSERVAR:	Sense elements associats

6. Zona de protecció

DESCRIPCIÓ:	Sense zona de protecció
-------------	-------------------------

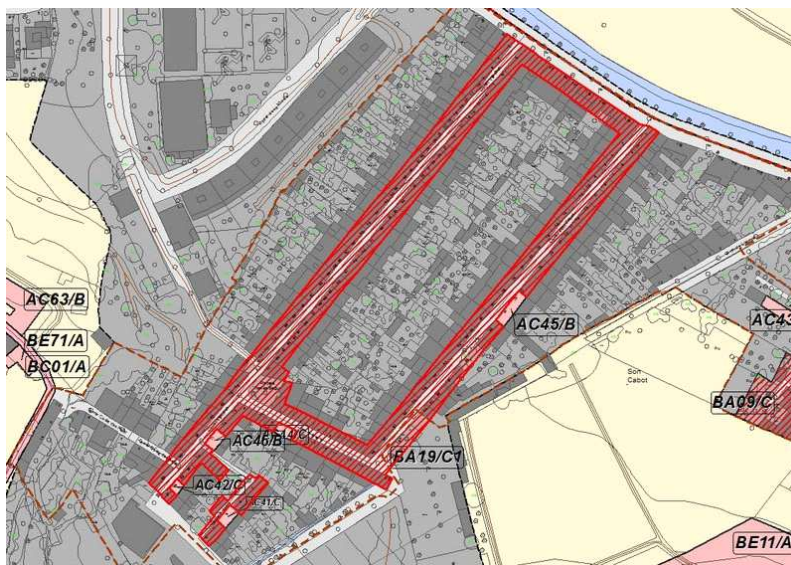
1. Identificació espacial

CONJUNT URBÀ SA VILANOVA

CODI:

BA19/C1

MUNICIPI:	Esporles
NUCLI/ÀREA:	ESPORLES
CARRER/PLAÇA /CAMI:	Vilanova, Joan Riutort, Joan Cabot, Soledat, Beata, Costa des Rafal.
PARCELA:	
POLIGON:	
U.T.M. - X:	464.122,70
U.T.M. - Y:	4.390.255,13
URBÀ/RUSTIC:	URBÀ
PLANOL:	SU03
ESCALA:	1/1000

**2. Identificació de l'element**

DENOMINACIÓ	CONJUNT URBÀ SA VILANOVA
CATEGORIA	Bé d'Interès Paisatgístic i
TIPOLOGIA:	Cases entre mitgeres
ÚS:	Residencial
CRONOLOGIA:	Segle XVIII
AUTORIA	
ESTIL	



3. Descripció de l'element

CONJUNT URBÀ SA VILANOVA CODI:

BA19/C1

La Vila Nova conforma un barri separat dels dos nuclis més antics. La urbanització del lloc sorgeix de la parcel·lació del terreny, datada al segle XVIII, destinada a habitatges populars. Presenta una estructura articulada entorn a dos carrers paral·lels (Vilanova i Joan Cabot), que inicien al carrer Joan Riurtort. Tenen un desenvolupament lineal i ascendent. Resten comunicats per un carrer que, probablement, va establir durant segles el límit superior de la vila (carrer de la Beata). En la part alta, dos carrerons que comuniquen el barri amb els camins de la part superior del poble (Carrers de sa costa des Rafal i Soledat).

Les cases ocupen parcel·les prou homogènies. Són de tipologia tradicional, entre mitgeres, amb alineació de façana i jardí posterior. Les construccions són, majoritàriament, de paredat en verd, de dues plantes (baixa i pis o porxo). Algunes de les cases han conservat els ingressos originals, també definits per varietat de perfils: rodons, d'arc allindanat, rebaixat o de llinda. El tractament de les façanes és molt divers, amb morters i enlluïts de diferents tipologies i colors. La voluntat decorativa es mostra també algunes volades de teules pintades (Vilanova, 77 i 85).

El conjunt urbà que es protegeix destaca per la seva homogeneïtat urbana i arquitectònica, i, per tant, esdevé un testimoni històric del sistema de parcel·lació i urbanització durant l'Antic Règim.

BIBLIOGRAFIA:

AADD, Esporles. Guia dels pobles de Mallorca, núm. 48, Mallorca, 2003. Esporles. Bolletí monogràfic especial. Ajuntament d'Esporles, 1995.

4. Estat de conservació

ENTORN:	BO	
VOLUMETRIA:	BO	
ESTRUCTURA:	BO	
FAÇANA:	BO	
COBERTES:	BO	
INTERIORS:		
JARDINS:		
ALTRES:		

5. Protecció de l'elementNIVELL DE PROTECCIÓ: **C1**

PROTECCIÓ LEGAL ESPECÍFICA	Sense protecció legal específica.
USOS PERMESOS:	Segons el règim d'usos establert a les Normes Subsidiàries
DIRECTRIUS D'INTERVENCIÓ:	Admissibles: les permeses a l'article 11 de les normes. Preferents: les intervencions que suposin ampliació o nova edificació hauran de mantenir o potenciar l'estructura urbana i arquitectònica de l'àrea, així com les característiques generals del seu ambient i del seu perfil paisatgístic. A la resta d'immobles, manteniment de la conservació de revestiments i elements de caràcter decoratiu.
ELEMENTS A CONSERVAR:	Portals i finestres, acabats originals, revestiments i elements de caràcter decoratiu.

6. Zona de protecció

DESCRIPCIÓ:	Sense zona de protecció.
-------------	--------------------------

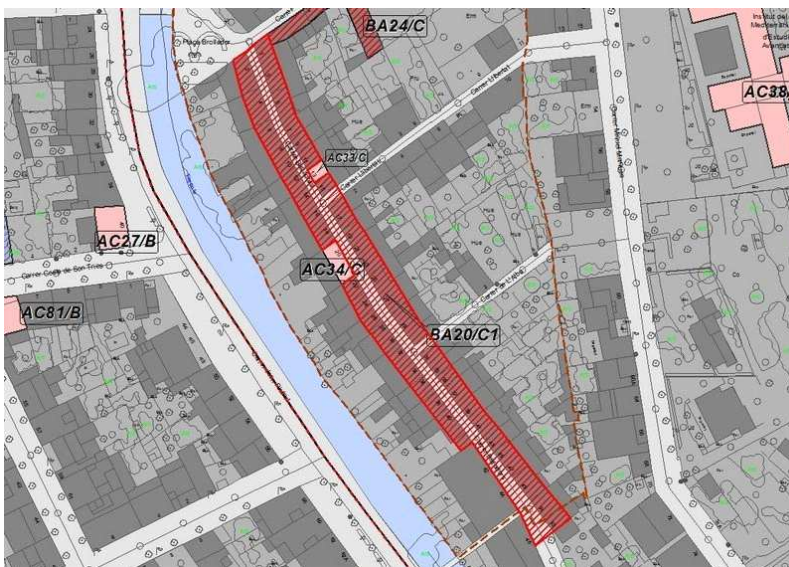
1. Identificació espacial

CONJUNT URBÀ CARRER BALLADORS

CODI:

BA20/C1

MUNICIPI:	Esporles
NUCLI/ÀREA:	
CARRER/PLAÇA /CAMI:	Carrer Balladors
PARCELA:	
POLIGON:	
U.T.M. - X:	463.988,33
U.T.M. - Y:	4.390.720,91
URBÀ/RUSTIC:	URBÀ
PLANOL:	SU02
ESCALA:	1/1000

**2. Identificació de l'element**

DENOMINACIÓ	CONJUNT URBÀ CARRER BALLADORS
CATEGORIA	Bé d'Interès Paisatgístic i
TIPOLOGIA:	Cases entre mitgeres
ÚS:	Residencial
CRONOLOGIA:	Segles XVII-XVIII
AUTORIA	
ESTIL	



3. Descripció de l'element**CONJUNT URBÀ CARRER BALLADORS** CODI:**BA20/C1**

Principal carrer d'unió entre la Vila Nova i la Vila Vella en el que s'ubica un conjunt d'interès arquitectònic que destaca per la seva diversitat. Les façanes presenten diferents acabats: des de les que deixen vist el paredat en verd, algunes amb referit uniforme, d'altres amb referit amb cintes repintades remarcant les línies de forjat. Planta baixa i pis, en alguns casos només planta baixa. Diversitat tipològica: des de la gòtica, de parcel·la estreta a la planta rectangular amb murs de carrega alineats al carrer. En general dos aiguavessos sempre amb coberta de teula àrab.

La núm. 20 presenta especial interès perquè no s'observen intervencions sinó mantén la tipologia original i també en composició dels buits, i revocat de la façana amb pedres i terres entre les juntes de pedra.

Disposició de buits aleatòria, generalment de format allindanat, quadrangulars i verticals, tot i que, en moltes ocasions han estat transformats en balconeres o s'ha incrementat la llum. Algunes cases conserven els ingressos de mig punt.

El núm. 39 presenta esgrafiat a la part del porxo, vora la canal.

L'àmbit d'aquest catàleg correspon al tram peatonitzat del carrer Balladors.

BIBLIOGRAFIA:

AADD, Esporles. Guia dels pobles de Mallorca, núm. 48, Mallorca, 2003. Esporles. Bolletí monogràfic especial. Ajuntament d'Esporles, 1995.

4. Estat de conservació

ENTORN:	BO	
VOLUMETRIA:	BO	
ESTRUCTURA:	BO	
FAÇANA:	REGULAR	Acabats seguint diversitat de criteris. Remodelació de buits no adequat.
COBERTES:	BO	
INTERIORS:		
JARDINS:		
ALTRES:		

5. Protecció de l'elementNIVELL DE PROTECCIÓ: **C1**

PROTECCIÓ LEGAL ESPECÍFICA	Sense protecció legal específica.
USOS PERMESOS:	Segons el règim d'usos establert a les Normes Subsidiàries
DIRECTRIUS D'INTERVENCIÓ:	Admissibles: les permeses a l'article 11 de les normes. Preferents: eliminar el cablejat de les façanes.
ELEMENTS A CONSERVAR:	Portals de mig punt i els originals en general.

6. Zona de protecció

DESCRIPCIÓ:	Sense zona de protecció
-------------	-------------------------

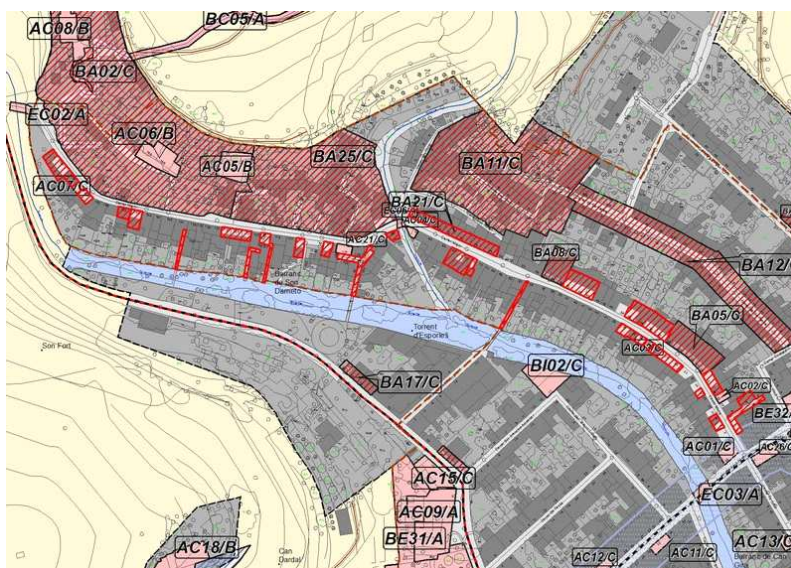
1. Identificació espacial

CONJUNT URBÀ CARRER MAJOR

CODI:

BA21/C1

MUNICIPI:	Esporles
NUCLI/ÀREA:	ESPORLES
CARRER/PLAÇA /CAMI:	Carrer Major
PARCELA:	
POLIGON:	
U.T.M. - X:	463.701,86
U.T.M. - Y:	4.391.287,48
URBÀ/RUSTIC:	URBÀ
PLANOL:	SU01, SU02
ESCALA:	1/1000

**2. Identificació de l'element**

DENOMINACIÓ	CONJUNT URBÀ CARRER MAJOR
CATEGORIA	Bé d'Interès Paisatgístic i
TIPOLOGIA:	Conjunt cases entre mitgeres
ÚS:	Residencial
CRONOLOGIA:	Segles XVI-XVII
AUTORIA	
ESTIL	



3. Descripció de l'element**CONJUNT URBÀ CARRER MAJOR** CODI:**BA21/C1**

El carrer Major és una de les artèries principals del nucli, amb orígens medievals i continuïtat de poblament ininterrompuda. Aquesta darrera circumstància ha determinat la successió de reformes al llarg dels temps per adequar els immobles a les necessitats residencials, per la qual cosa el carrer Major ha perdut uniformitat. En alguns trams, però, s'han conservat majoritàriament les característiques arquitectòniques i urbanístiques que mereixen la consideració patrimonial.

Urbanísticament, el conjunt s'estructura al llarg del carrer Major, que presenta un traçat trencat, amb diferents amplades. Des de l'artèria principal, s'obren carrerons entre les parets mitjaneres de les cases que baixen al torrent; destaca el carreró que presenta un tram cobert, que correspon a la planta pis de l'immoble en el que s'obre el pas.

Arquitectònicament, el model de parcel·la és majoritàriament medieval, estret, encara que s'intercalen alguns solars amples. Les cases es desenvolupen en profunditat, de dues crugies i jardí posterior. Constructivament són de paredat en verd i cantoneres i buits de marès. Presenten planta baixa i una planta pis, generalment porxo. En algunes, el porxo ha estat rehabilitat i augmentat en alçada; en pocs casos s'ha afegit una planta superior. La composició de façana presenta, fonamentalment, dos tipus: la que disposa d'ingrés centralitzat, i la que presenta l'ingrés desplaçat al lateral. Majoritàriament els ingressos són de llinda, encara que es conserven alguns portals rodons i d'arc rebaixat. La tipologia de les finestres és molt diversa: es conserven finestrans, finestres i finestres balconeres. La composició de les façanes és també diversa, tot i que originalment estaven aterracades i embellides amb pedres encastades o esgrafiats; està documentada alguna casa amb façana ornamentada, però no es conserva a l'actualitat.

El catàleg inclou els trams en els que els immobles presenten trets d'interès i que formen conjunts interessants des del punt de vista patrimonial.

BIBLIOGRAFIA:

AADD, Esporles. Guia dels pobles de Mallorca, núm. 48, Mallorca, 2003. Esporles. Bolletí monogràfic especial. Ajuntament d'Esporles, 1995.

4. Estat de conservació

ENTORN:	BO	
VOLUMETRIA:	BO	
ESTRUCTURA:	BO	
FAÇANA:	REGULAR	
COBERTES:	BO	
INTERIORS:	REGULAR	
JARDINS:	REGULAR	
ALTRES:		

5. Protecció de l'elementNIVELL DE PROTECCIÓ: **C1**

PROTECCIÓ LEGAL ESPECÍFICA	Sense protecció legal específica
USOS PERMESOS:	Segons el règim d'usos establert a les Normes Subsidiàries
DIRECTRIUS D'INTERVENCIÓ:	Admissibles: les permeses a l'article 11 de les normes. Preferents: eliminar cablejat aeri. En cas d'aplicar referits, es procurarà que siguin adequats al de l'àmbit catalogat. Sempre que sigui possible, es respectaran o recuperaran els ingressos originals.
ELEMENTS A CONSERVAR:	Carrerons. Ingressos originals.

6. Zona de protecció

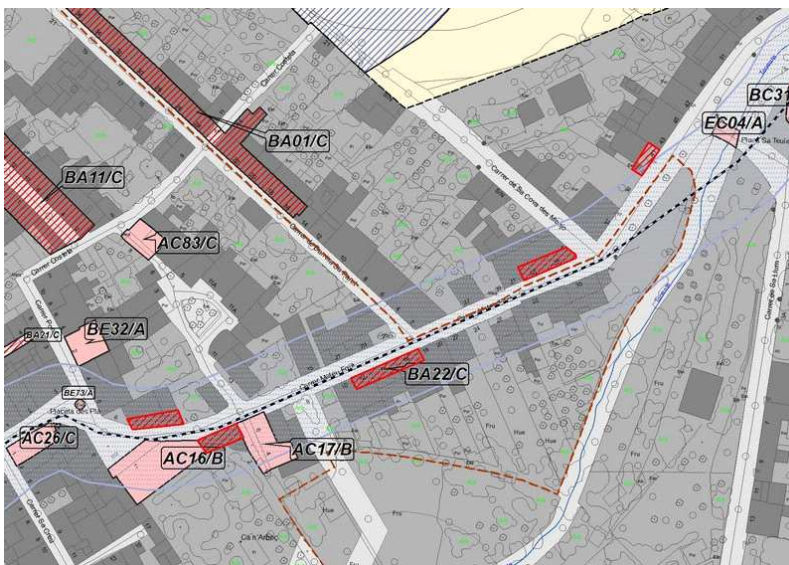
DESCRIPCIÓ:	Sense zona de protecció
-------------	-------------------------

1. Identificació espacial

CONJUNT URBÀ CARRER MATEU FONT CODI:

BA22/C

MUNICIPI:	Esporles
NUCLI/ÀREA:	Esporles
CARRER/PLAÇA /CAMI:	Carrer Mateu Font
PARCELA:	
POLIGON:	
U.T.M. - X:	463.995,92
U.T.M. - Y:	4.391.233,44
URBÀ/RUSTIC:	URBÀ
PLANOL:	SU01
ESCALA:	1/1000

**2. Identificació de l'element**

DENOMINACIÓ	CONJUNT URBÀ CARRER MATEU FONT
CATEGORIA	Bé d'Interès Paisatgístic i
TIPOLOGIA:	Cases entre mitgeres
ÚS:	Residencial
CRONOLOGIA:	Segle XIX
AUTORIA	
ESTIL	



3. Descripció de l'element**CONJUNT URBÀ CARRER MATEU FONT** CODI:**BA22/C**

Conjunt urbà de cases entre mitgeres urbanitzat majoritàriament al segle XIX. En general, es tracta de cases unifamiliars de grans dimensions, encara amb estructura de pedra, en les que destaca el cuidat acabat de les façanes. Estan alineades seguint el traçat del carrer; excepcionalment, es troba alguna carrera. Presenten planta baixa i pis i, en alguns casos, incorporen una tercera planta a manera de porxo. Amb tot, s'intercala algun solar ocupat per portasses, de planta baixa i revestiment en façana. Els buits són amples i s'arreglaren seguint eixos verticals. En una mateixa façana es presenten diversitat de tipologies: d'arc de mig punt, rebaixat o de llinda. Segueixen, en general, la seqüència en vertical: rodó o de llinda en els ingressos, balconeres en planta pis, i quadrangulars al porxo. L'acabat de les façanes és fonamentalment d'aplicació de marès o de pedra adobada a la sala. Els buits estan emmarcats amb bandes de referit, en ocasions acolorides. En alguns casos, els remarcats estan cegats; amb tot, destaca el fet que s'han respectat les mides traçades i que no s'han obert buits aleatoris o al marge de la composició.

BIBLIOGRAFIA:

AADD, Esporles. Guia dels pobles de Mallorca, núm. 48, Mallorca, 2003. Esporles. Bolletí monogràfic especial. Ajuntament d'Esporles, 1995.

4. Estat de conservació

ENTORN:	BO	
VOLUMETRIA:	BO	
ESTRUCTURA:	BO	
FAÇANA:	BO	
COBERTES:	BO	
INTERIORS:		
JARDINS:		
ALTRES:		

5. Protecció de l'elementNIVELL DE PROTECCIÓ: **C**

PROTECCIÓ LEGAL ESPECÍFICA	Sense protecció legal específica.
USOS PERMESOS:	Segons el règim d'usos establert a les Normes Subsidiàries
DIRECTRIUS D'INTERVENCIÓ:	Admissibles: les permeses a l'article 11 de les normes. Preferents: en les façanes on estan marcats buits encara cegats, es podran obrir sempre dins els requadrats.
ELEMENTS A CONSERVAR:	Carrera.

6. Zona de protecció

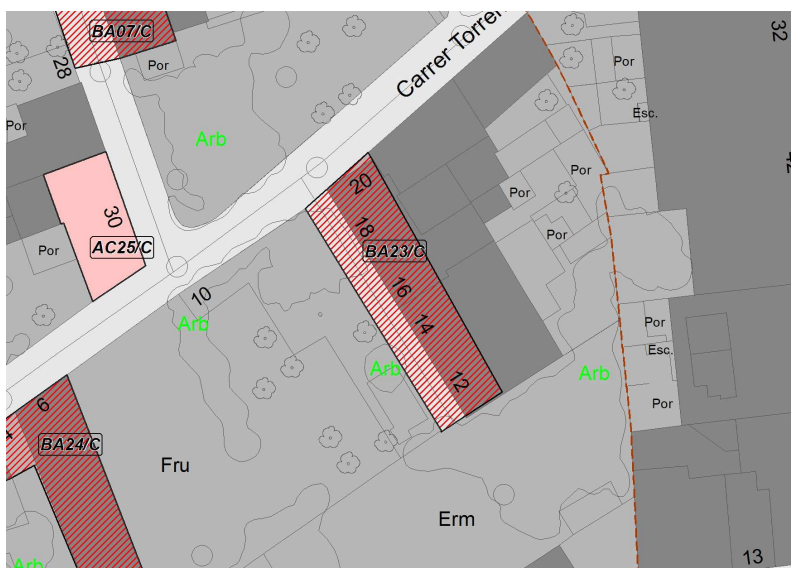
DESCRIPCIÓ: Sense zona de protecció.

1. Identificació espacial

CONJUNT URBÀ CAS GORRIÓ CODI:

BA23/C

MUNICIPI:	Esporles
NUCLI/ÀREA:	Esporles
CARRER/PLAÇA /CAMI:	Carrer Torrent
PARCELA:	
POLIGON:	
U.T.M. - X:	464.005,80
U.T.M. - Y:	4.390.829,50
URBÀ/RUSTIC:	URBÀ
PLANOL:	SU02
ESCALA:	1/1000

**2. Identificació de l'element**

DENOMINACIÓ	CONJUNT URBÀ CAS GORRIÓ
CATEGORIA	Bé d'Interès Paisatgístic i
TIPOLOGIA:	Cases amb carrera
ÚS:	Residencial
CRONOLOGIA:	Segle XIX
AUTORIA	
ESTIL	



3. Descripció de l'element

CONJUNT URBÀ CAS GORRIÓ CODI:

BA23/C

Conjunt urbà de Cas Gorrió, l'interès del qual rau en l'alineació de quatre habitatges al llarg d'un carreró que s'obra perpendicular al carrer Torrent, d'acord amb criteris d'orientació a migjorn. El carreró està delimitat, a l'altra banda de les cases, per una paret d'esquena d'ase que tanca l'hort veí; davant la primera casa que inicia el carreró, la paret s'interromp per donar lloc a un emparrat sobre pilastres de pedra i estructura de coberta de fusta enquestada a la façana. Al davant, hi ha una terrassa que ocupa una petita part de l'hort veí. El carreró es conserva parcialment empedrat.

Les cases són de planta baixa i pis, construïdes amb estructura de pedra i cantonades de marès. Ocupen solars de diferents talls, majoritàriament, estrets i allargats. Les façanes presenten una major proporció de mur, amb ingressos de llinda i finestres quadrangulars; excepcionalment, la primera casa, presenta finestres balconeres a la planta pis.

BIBLIOGRAFIA:

AADD, Esporles. Guia dels pobles de Mallorca, núm. 48, Mallorca, 2003. Esporles. Bolletí monogràfic especial. Ajuntament d'Esporles, 1995.

4. Estat de conservació

ENTORN:	BO	
VOLUMETRIA:	BO	
ESTRUCTURA:	BO	
FAÇANA:	BO	
COBERTES:	BO	
INTERIORS:		
JARDINS:		
ALTRES:	BO	Carrera

5. Protecció de l'elementNIVELL DE PROTECCIÓ: **C**

PROTECCIÓ LEGAL ESPECÍFICA	Sense protecció legal específica.
USOS PERMESOS:	Segons el règim d'usos establert a les Normes Subsidiàries
DIRECTRIUS D'INTERVENCIÓ:	Admissibles: les permeses a l'article 11 de les normes. Preferents: conservació i millora de l'empedrat del carreró. Conservar la diferenciació en l'acabat de les façanes.
ELEMENTS A CONSERVAR:	Carrera. Pèrgola. Carreró empedrat. Paret d'esquena d'ase.

6. Zona de protecció

DESCRIPCIÓ: Sense zona de protecció.

1. Identificació espacial

CONJUNT URBÀ CARRER TORRENT CODI:

BA24/C

MUNICIPI:	Esporles
NUCLI/ÀREA:	Esporles
CARRER/PLAÇA /CAMI:	Carrer Torrent
PARCELA:	
POLIGON:	
U.T.M. - X:	463.974,00
U.T.M. - Y:	4.390.811,00
URBÀ/RUSTIC:	URBÀ
PLANOL:	SU02
ESCALA:	1/1000

**2. Identificació de l'element**

DENOMINACIÓ	CONJUNT URBÀ CARRER TORRENT
CATEGORIA	Bé d'Interès Paisatgístic i
TIPOLOGIA:	Cases entre mitgeres i carrera
ÚS:	Residencial
CRONOLOGIA:	Segle XIX
AUTORIA	
ESTIL	



3. Descripció de l'element**CONJUNT URBÀ CARRER TORRENT** CODI:**BA24/C**

El conjunt s'estén formant una L que inclou les cases arrengrades a la part oriental del carrer i inclou un carreró que s'obre perpendicular, seguint criteris d'orientació a migjorn. Bastit al segle XIX, les cases estan construïdes amb estructura de pedra i cantoneres de marès. Les alineades amb el carrer, són de grans dimensions, de plant baixa i pis, amb cobertes sempre de teulada. Les façanes presenten composició de buits a partir d'eixos verticals. Les obertures són grans, amb alguna balconera, i de llinda, i en alguns casos estan emmarcades; es conserva una portassa, encara definida per arc rebaixat. La composició es completa amb l'acurat acabat, que pot ser senzill, amb aterracat entre les juntes, o enlluït de color.

En el carreró, que s'articula a manera de carreres particulars delimitades amb barreres de fusta, destaca l'empedrat. Les cases són de planta baixa i pis, però de menor alçada que les del carrer. L'acabat de les façanes no és tan refinat, de manera que l'estructura de pedra resta vista. Les obertures són de llinda i de més reduïdes dimensions, en proporció amb la façana.

BIBLIOGRAFIA:

AADD, Esporles. Guia dels pobles de Mallorca, núm. 48, Mallorca, 2003. Esporles. Bolletí monogràfic especial. Ajuntament d'Esporles, 1995.

4. Estat de conservació

ENTORN:	BO	
VOLUMETRIA:	BO	
ESTRUCTURA:	BO	
FAÇANA:	BO	
COBERTES:	BO	
INTERIORS:		
JARDINS:		
ALTRES:		

5. Protecció de l'elementNIVELL DE PROTECCIÓ: **C**

PROTECCIÓ LEGAL ESPECÍFICA	Sense protecció legal específica.
USOS PERMESOS:	Segons el règim d'usos establert a les Normes Subsidiàries
DIRECTRIUS D'INTERVENCIÓ:	Admissibles: les permeses a l'article 11 de les normes. Preferents: eliminar cablejat aeri. Conservar l'empedrat del carreró.
ELEMENTS A CONSERVAR:	Empedrat.

6. Zona de protecció

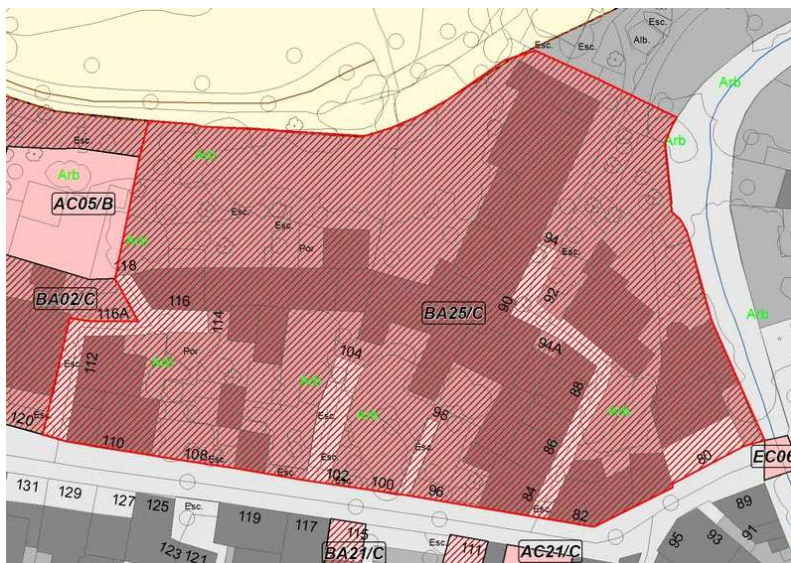
DESCRIPCIÓ:	Sense zona de protecció.
-------------	--------------------------

1. Identificació espacial

CONJUNT CARRERONS CARRER MAJOR CODI:

BA25/C

MUNICIPI:	Esporles
NUCLI/ÀREA:	
CARRER/PLAÇA /CAMI:	Carrer Major
PARCELA:	
POLIGON:	
U.T.M. - X:	463.640,99
U.T.M. - Y:	4.391.345,71
URBÀ/RUSTIC:	URBÀ
PLANOL:	SU01
ESCALA:	1/1000

**2. Identificació de l'element**

DENOMINACIÓ	CONJUNT CARRERONS CARRER MAJOR
CATEGORIA	Bé d'Interès Paisatgístic i
TIPOLOGIA:	Cases entre mitgeres
ÚS:	Residencial
CRONOLOGIA:	Segles XVII-XIX
AUTORIA	
ESTIL	



3. Descripció de l'element**CONJUNT CARRERONS CARRER MAJOR** CODI:**BA25/C**

Conjunt de cases que s'aixequen a l'entorn dels carrerons que ascendeixen del carrer Major en sentit nord. La pendent del coster determina una estructura urbana irregular, amb carrerons de traçat trencat, amb trams majoritàriament esgraonats de pedra. Les cases no segueixen tampoc alineacions regulars, ocupant solars que formen polígons diferents, algunes formant mitgeres i d'altres aïllades. Destaca una important proporció de zones no construïdes, ocupades per horts i jardins.

Les cases presenten les característiques constructives i tipològiques de les construccions tradicionals pròpies de l'edat moderna, fonamentalment amb exemples del segle XVIII. Són d'estructura de pedra i cantoneres de marès, amb coberta de teulada.

Majoritàriament, amb façanes aterracades, encara que en alguns casos s'ha aplicat un revocat d'enlluït. Els buits es distribueixen irregularment i, en molts casos, els originals d'arc, han estat substituïts per portals de llinda. Es conserven finestres quadrangulares i alguns finestrons. A la part més alta del coster, algunes cases disposen de carrera empedrada.

BIBLIOGRAFIA:

AADD, Esporles. Guia dels pobles de Mallorca, núm. 48, Mallorca, 2003. Esporles. Bolletí monogràfic especial. Ajuntament d'Esporles, 1995.

4. Estat de conservació

ENTORN:	BO	
VOLUMETRIA:	BO	
ESTRUCTURA:	BO	
FAÇANA:	BO	
COBERTES:		
INTERIORS:		
JARDINS:		
ALTRES:		

5. Protecció de l'elementNIVELL DE PROTECCIÓ: **C**

PROTECCIÓ LEGAL ESPECÍFICA	Sense protecció legal específica.
USOS PERMESOS:	Segons el règim d'usos establert a les Normes Subsidiàries
DIRECTRIUS D'INTERVENCIÓ:	Admissibles: les permeses a l'article 11 de les normes. Preferents: conservació del traçat urbà i dels empedrats originals. Eliminar cablejat aeri.
ELEMENTS A CONSERVAR:	Carreres empedrades.

6. Zona de protecció

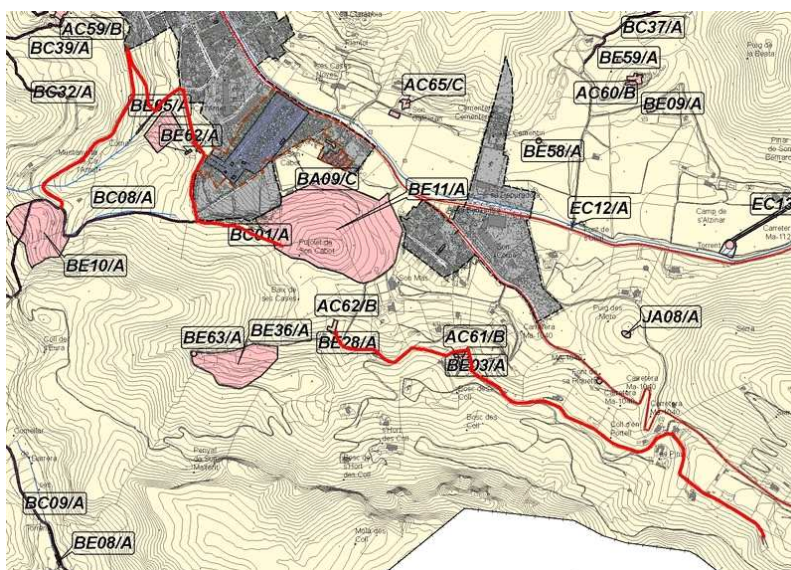
DESCRIPCIÓ: Sense zona de protecció.

1. Identificació espacial

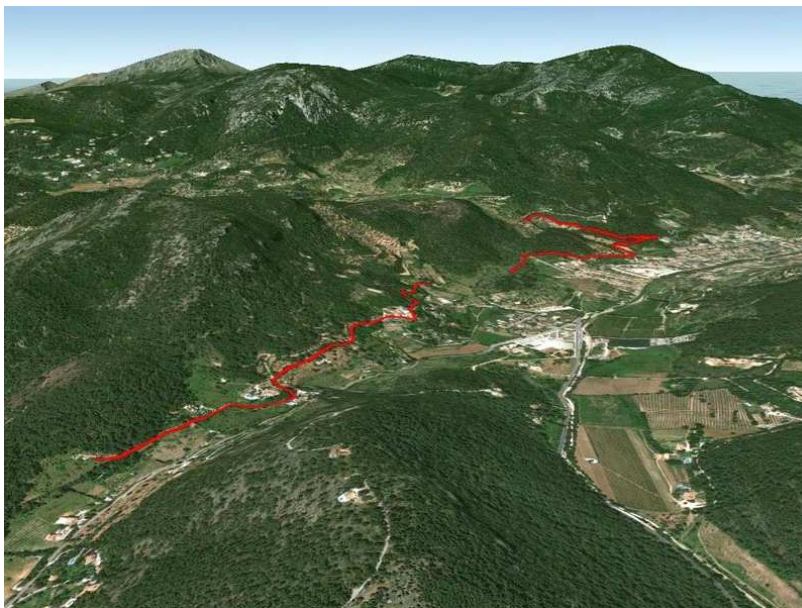
CAMÍ VELL DE PALMA CODI:

BC01/A

MUNICIPI:	Esporles
NUCLI/ÀREA:	
CARRER/PLAÇA /CAMÍ:	Camí Vell de Palma
PARCELA:	
POLIGON:	
U.T.M. - X:	464.800,00
U.T.M. - Y:	4.390.000,00
URBÀ/RÚSTIC:	RÚSTIC
PLANOL:	SR03, SR06
ESCALA:	1/5000

**2. Identificació de l'element**

DENOMINACIÓ	CAMÍ VELL DE PALMA
CATEGORIA	Bé Etnològic
TIPOLOGIA:	Camí
ÚS:	Via de comunicació
CRONOLOGIA:	Indeterminada
AUTORIA	
ESTIL	



3. Descripció de l'element

CAMÍ VELL DE PALMA

CODI:

BC01/A

Camí reial, de datació imprecisa, documentat al segle XVII. S'inicia a la carretera des Verger i finalitza al terme municipal de Palma. A nivell tipològic presenta quatre trams, el tercer ha desaparegut i el quart està molt perdut. Els dos primers trams presenten major interès constructiu: el primer és de ferradura i el tipus de ferm és empedrat; el segon tram és un camí de carro i manté el ferm empedrat. El camí està delimitat per marges i reixats.

Amb caràcter informatiu cal indicar que aquest camí és de titularitat pública.

BIBLIOGRAFIA:

Rullan, El camí des Correu: l'emprenta del passat, 1997. Llinàs i Martí, Llegendes i tradicions d'Esporles, 1996.

4. Estat de conservació

ENTORN:		
VOLUMETRIA:		
ESTRUCTURA:	DOLENT	Tercer tram desaparegut.
FAÇANA:		
COBERTES:		
INTERIORS:		
JARDINS:		
ALTRES:		

5. Protecció de l'elementNIVELL DE PROTECCIÓ: **A**

PROTECCIÓ LEGAL ESPECÍFICA	Catàleg dels camins del terme municipal d'Esporles. FODESMA, 1999. Registre d'inventari: 1.
USOS PERMESOS:	Comunicacions i Infraestructures
DIRECTRIUS D'INTERVENCIÓ:	Admissibles: les permeses a l'article 9 de les Normes. Preferents: es prioritzarà la recuperació del tram desaparegut.
ELEMENTS A CONSERVAR:	Conservació i restauració d'escalons, marges i clavagueres amb interès constructiu.

6. Zona de protecció

DESCRIPCIÓ:

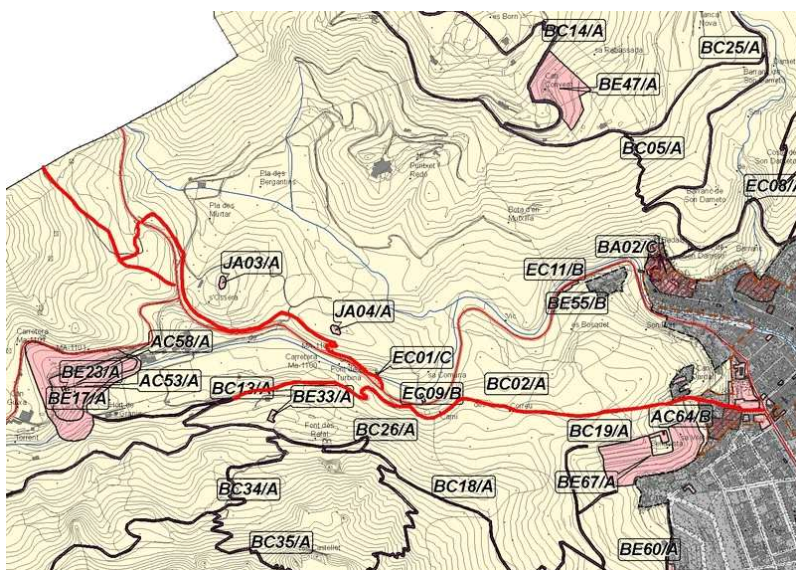
Sense zona de protecció

1. Identificació espacial

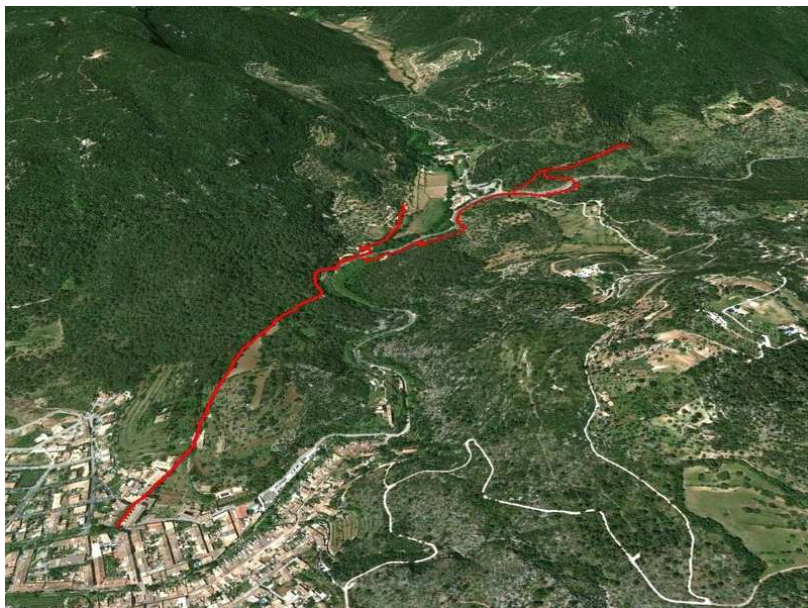
CAMÍ DES CORREU CODI:

BC02/A

MUNICIPI:	Esporles
NUCLI/ÀREA:	
CARRER/PLAÇA /CAMÍ:	Camí des Correu
PARCELA:	
POLIGON:	
U.T.M. - X:	462.900,00
U.T.M. - Y:	4.391.000,00
URBÀ/RÚSTIC:	RÚSTIC
PLANOL:	SR03
ESCALA:	1/5000

**2. Identificació de l'element**

DENOMINACIÓ	CAMÍ DES CORREU
CATEGORIA	Bé Etnològic
TIPOLOGIA:	Camí
ÚS:	Via de comunicació
CRONOLOGIA:	Imprecisa
AUTORIA	
ESTIL	



3. Descripció de l'element

CAMÍ DES CORREU CODI:

BC02/A

El camí des Correu, de datació imprecisa, està documentat al segle XV. S'inicia al centre d'Esporles, a l'església de Sant Pere, i finalitza al terme de Banyalbufar. Presenta interès constructiu i excursionista. Al llarg del camí es diferencien tipològicament tres trams:

- Tram 1: discorr des de l'església fins al pont de sa Turbna. Camí de ferradura amb un petit fragment de camí de carro. El ferm està parcialment empedrat, majoritàriament de terra i dos petits fragments de formigó.
- Tram 2: fins a la Granja. Camí de ferradura, parcialment empedrat.
- Tram 3: des de la Granja fins a la partió del terme de Banyalbufar. É un camí de ferradura i amb el ferm empedrat.

En els trams que està delimitat, les parets presenten alguns esboldrecs.

Amb caràcter informatiu cal indicar que aquest camí és de titularitat pública.

BIBLIOGRAFIA:

Rullan, La toponímia del terme municipal d'Esporles i la seva rodalia, 1984. Rullan, El camí des Correu: l'emprenta del passat, 1997. Llinàs i Martí, Llegendes i tradicions d'Esporles, 1996.

4. Estat de conservació

ENTORN:		
VOLUMETRIA:		
ESTRUCTURA:	REGULAR	Parets laterals amb esboldrecs.
FAÇANA:		
COBERTES:		
INTERIORS:		
JARDINS:		
ALTRES:		

5. Protecció de l'elementNIVELL DE PROTECCIÓ: **A**

PROTECCIÓ LEGAL ESPECÍFICA	Catàleg dels camins del terme municipal d'Esporles. FODESMA, 1999. Registre d'inventari: 2.
USOS PERMESOS:	Comunicacions i Infraestructures
DIRECTRIUS D'INTERVENCIÓ:	Admissibles: les permeses a l'article 9 de les Normes. Preferents: consolidació dels murs amb esboldrecs. Manteniment de l'empedrat.
ELEMENTS A CONSERVAR:	Escalons, marges laterals, pont de sa turbina, paretons (tram 1), cadena (tram 3).

6. Zona de protecció

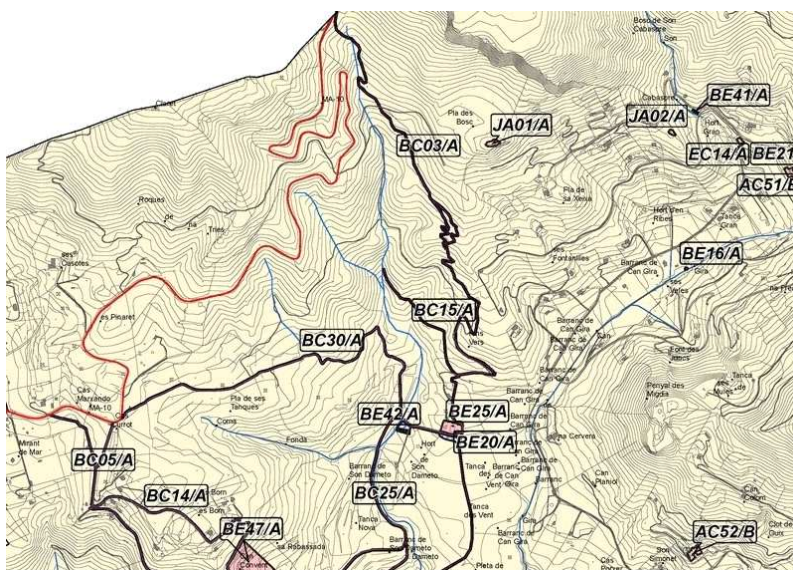
DESCRIPCIÓ:	Sense zona de protecció
-------------	-------------------------

1. Identificació espacial

CAMÍ D'ESPORLES A VALLDEMOSSA CODI:

BC03/A

MUNICIPI:	Esporles
NUCLI/ÀREA:	
CARRER/PLAÇA /CAMÍ:	Camí d'Esporles a Valldemossa
PARCELA:	
POLIGON:	
U.T.M. - X:	463.900,00
U.T.M. - Y:	4.392.000,00
URBÀ/RUSTIC:	RÚSTIC
PLANOL:	SR01, SR03
ESCALA:	1/5000

**2. Identificació de l'element**

DENOMINACIÓ	CAMÍ D'ESPORLES A VALLDEMOSSA
CATEGORIA	Bé Etnològic
TIPOLOGIA:	Camí
ÚS:	Via de comunicació
CRONOLOGIA:	Imprecisa
AUTORIA	
ESTIL	



3. Descripció de l'element**CAMÍ D'ESPORLES A VALLDEMOSSA** CODI:**BC03/A**

El camí d'Esporles a Valldemossa és de datació imprecisa, però apareix citat en documentació del segle XIII. Inicia el recorregut en els secadors de Can Magre i finalitza al Coll d'en Claret, al terme de Valldemossa. Presenta interès constructiu i excursionista.

Tipològicament es diferencien els següents trams:

- Tram 1: de de la sortida d'Esporles fins a les cases de Son Dameto. És de ferradura i amb ferm empedrat.

- Tram 2: des de les cases de son Dameto fins a la partió del terme de Valldemossa. És un camí de carro amb ferm de terra.

En alguns trams presenta delimitació lateral amb parets.

Amb caràcter informatiu cal indicar que aquest camí és de titularitat pública.

BIBLIOGRAFIA:

Rullan, La toponímia del terme municipal d'Esporles i la seva rogalia, 1984. Trias et alter, Valldemossa. Història, mites i tradicions, 1996. Berard, Viaje a las villa de Mallorca, 1789.

4. Estat de conservació

ENTORN:		
VOLUMETRIA:		
ESTRUCTURA:	DOLENT	Molt dolent al tram 1. Bona part del tram 2 ha estat convertit en pista.
FAÇANA:		
COBERTES:		
INTERIORS:		
JARDINS:		
ALTRES:		

5. Protecció de l'elementNIVELL DE PROTECCIÓ: **A**

PROTECCIÓ LEGAL ESPECÍFICA	Catàleg dels camins del terme municipal d'Esporles. FODESMA, 1999. Registre d'inventari: 3.
USOS PERMESOS:	Comunicacions i Infraestructures
DIRECTRIUS D'INTERVENCIÓ:	Admissibles: les permeses a l'article 9 de les Normes. Preferents: consolidació del ferm en el tram 1.
ELEMENTS A CONSERVAR:	Escalons i ratlletes (tram 1); marges.

6. Zona de protecció

DESCRIPCIÓ:	Sense zona de protecció
-------------	-------------------------

1. Identificació espacial

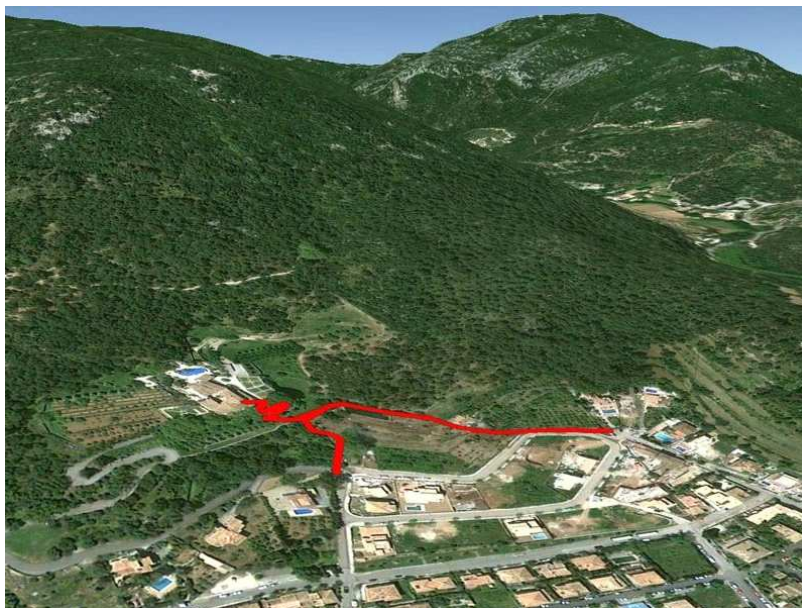
CAMÍ DE SA FONT DE SON TRIES CODI:

BC04/A

MUNICIPI:	Esporles
NUCLI/ÀREA:	
CARRER/PLAÇA /CAMÍ:	Camí de sa font de Son Tries
PARCELA:	
POLIGON:	
U.T.M. - X:	463.600,00
U.T.M. - Y:	4.391.000,00
URBÀ/RÚSTIC:	RÚSTIC
PLANOL:	SR03
ESCALA:	1/5000

**2. Identificació de l'element**

DENOMINACIÓ	CAMÍ DE SA FONT DE SON TRIES
CATEGORIA	Bé Etnològic
TIPOLOGIA:	Camí
ÚS:	Via de comunicació
CRONOLOGIA:	Imprecisa
AUTORIA	
ESTIL	



3. Descripció de l'element**CAMÍ DE SA FONT DE SON TRIES** CODI:**BC04/A**

Camí veïnal que s'inicia en el carrer de Son Trias i carrer de Mn. Alcover, i finalitza a la font d'abaix de Son Trias. Documentat en le segle XVIII. Presenta interès constructiu i tipològicament es diferencien els següents trams:

- Tram 1: discorre fins a la font de son Trias. És de ferradura i de ferm empedrat.
- Tram 2: des del final del carrer Mn. Alcover fins a l'inici del camí de ferradura. És un camí de carro amb ferm encimentat.
- Tram 3: tram que finalitza a la font. És un camí de ferradura, empedrat.

En general, presenta delimitacions laterals, mitjançant parets i reixats.

Amb caràcter informatiu cal indicar que aquest camí és de titularitat pública.

BIBLIOGRAFIA:

4. Estat de conservació

ENTORN:		
VOLUMETRIA:		
ESTRUCTURA:	BO	
FAÇANA:		
COBERTES:		
INTERIORS:		
JARDINS:		
ALTRES:		

5. Protecció de l'elementNIVELL DE PROTECCIÓ: **A**

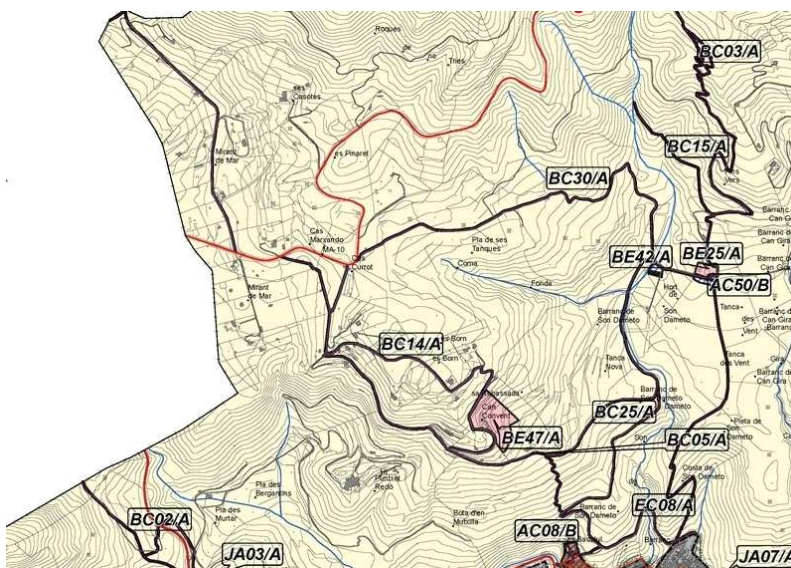
PROTECCIÓ LEGAL ESPECÍFICA	Catàleg dels camins del terme municipal d'Esporles. FODESMA, 1999. Registre d'inventari: 4.
USOS PERMESOS:	Comunicacions i Infraestructures
DIRECTRIUS D'INTERVENCIÓ:	Admissibles: les permeses a l'article 9 de les Normes. Preferents: manteniment del ferm empedrat.
ELEMENTS A CONSERVAR:	Escalons i marges.

6. Zona de protecció

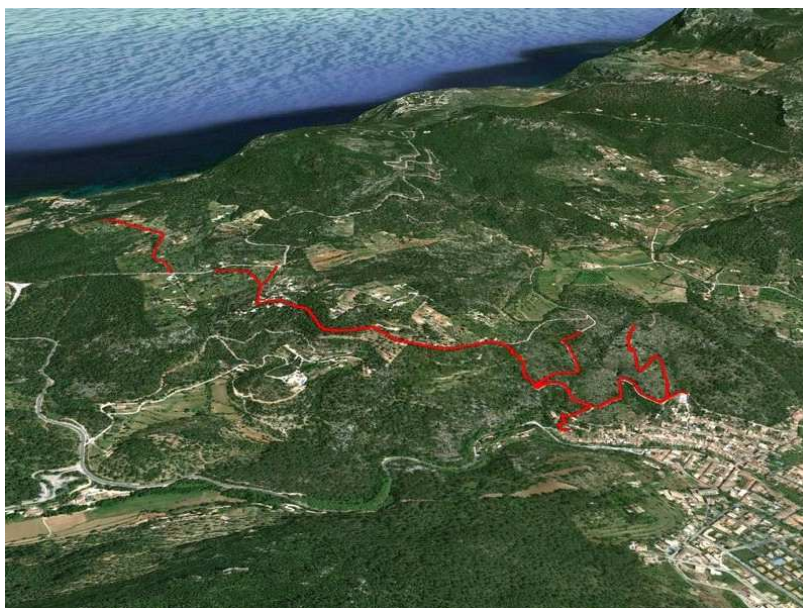
DESCRIPCIÓ:	Sense zona de protecció
-------------	-------------------------

1. Identificació espacial**CAMÍ VELL DES PORT DES CANONGE (CAMÍ DES PESCADORS) CODI:****BC05/A**

MUNICIPI:	Esporles
NUCLI/ÀREA:	
CARRER/PLAÇA /CAMÍ:	Camí vell des Port des Canonge
PARCELA:	
POLIGON:	
U.T.M. - X:	463.900,00
U.T.M. - Y:	4.392.000,00
URBÀ/RUSTIC:	RÚSTIC
PLANOL:	SR01, SR03
ESCALA:	1/5000

**2. Identificació de l'element**

DENOMINACIÓ	CAMÍ VELL DES PORT DES CANONGE (CAMÍ DES PESCADORS)
CATEGORIA	Bé Etnològic
TIPOLOGIA:	Camí
ÚS:	Via de comunicació
CRONOLOGIA:	Imprecisa
AUTORIA	
ESTIL	



3. Descripció de l'element VELL DES PORT DES CANONGE (CAMÍ DES PESCADORS) CODI:**BC05/A**

Camí que s'inicia a Son Fort i finalitza en el terme de Banyalbufar (Mirant la Mar). Presenta interès constructiu i paisatgístic.

Tipològicament es diferencien els següents trams:

- Tram 1: des de l'inici fins a lles cases des Badaluc. És un camí de ferradura, que presenta diferents tipus de fermes: ciment i terra.
 - Tram 2: tram intermig, denominat es Mal Pas. És de ferradura i ferm de terra.
 - Tram 3: és el tram principal, que comença als secadors de Can Magre i acaba a la carretera C-710. Presenta tipologia de camí de carro i ferm de terra.
 - Tram 4: des de la carretera a Mirant de Mar, partió del terme d'Esporles amb Banyalbufar. És un camí de carro amb ferm de terra.
- El camí es completa amb un petit camí de carro, variant del tram 3. Al llarg del recorregut hi ha delimitacions laterals, tipus parets i reixats.

Amb caràcter informatiu cal indicar que aquest camí és de titularitat pública.

BIBLIOGRAFIA: Rullan, La toponímia del terme municipal d'Esporles i la seva rodalia, 1984.

4. Estat de conservació

ENTORN:		
VOLUMETRIA:		
ESTRUCTURA:	BO	
FAÇANA:		
COBERTES:		
INTERIORS:		
JARDINS:		
ALTRES:		

5. Protecció de l'element

NIVELL DE PROTECCIÓ: **A**

PROTECCIÓ LEGAL ESPECÍFICA	Catàleg dels camins del terme municipal d'Esporles. FODESMA, 1999. Registre d'inventari: 5.
USOS PERMESOS:	Comunicacions i Infraestructures
DIRECTRIUS D'INTERVENCIÓ:	Admissibles: les permeses a l'article 9 de les Normes. Preferents: manteniment i neteja.
ELEMENTS A CONSERVAR:	Marges, escopidors, clavagueres, ponts.

6. Zona de protecció

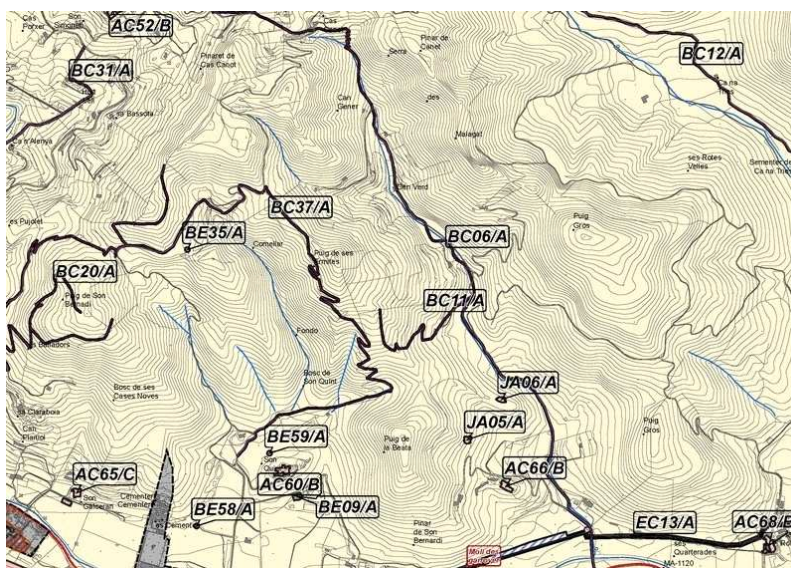
DESCRIPCIÓ: Sense zona de protecció

1. Identificació espacial

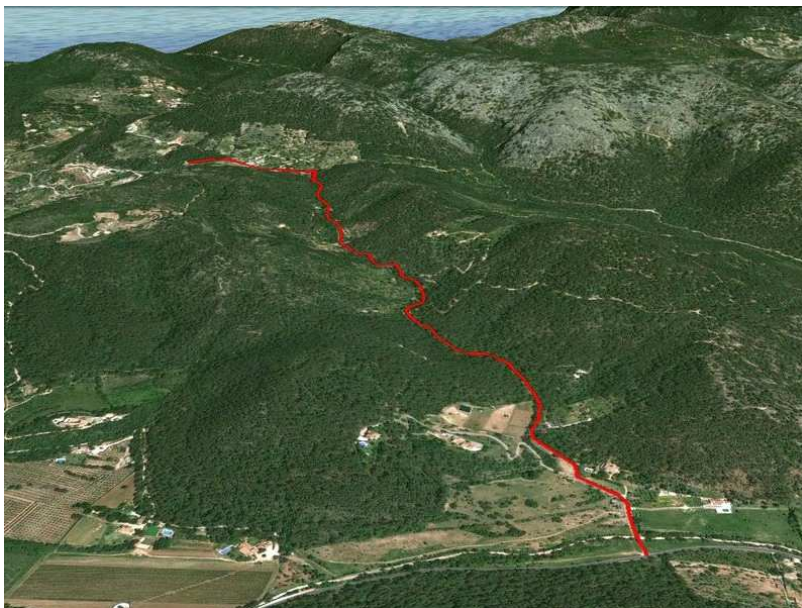
CAMÍ DES PINAR DE CANET CODI:

BC06/A

MUNICIPI:	Esporles
NUCLI/ÀREA:	
CARRER/PLAÇA /CAMÍ:	Camí des Pinar de Canet
PARCELA:	
POLIGON:	
U.T.M. - X:	465.700,00
U.T.M. - Y:	4.391.000,00
URBÀ/RUSTIC:	RÚSTIC
PLANOL:	SR03
ESCALA:	1/5000

**2. Identificació de l'element**

DENOMINACIÓ	CAMÍ DES PINAR DE CANET
CATEGORIA	Bé Etnològic
TIPOLOGIA:	Camí
ÚS:	Via de comunicació
CRONOLOGIA:	Imprecisa
AUTORIA	
ESTIL	



3. Descripció de l'element

CAMÍ DES PINAR DE CANET CODI:

BC06/A

Camí d'interès constructiu que s'inicia a la carretera de s'Esgleieta i finalitza a Son Simonet. Presenta els següents trams:

- Tram 1: camí de carro asfaltat, fins a Can Gener.
- Tram 2: camí de ferradura i ferm de terra, que finalitza a Cas Canot.
- Tram 3: camí de carro i ferm de terra que finalitza a Son Simonet.

Al llarg del recorregut presenta limitacions laterals a manera de parets i de reixats.

Amb caràcter informatiu cal indicar que aquest camí és de titularitat pública.

BIBLIOGRAFIA:

4. Estat de conservació

ENTORN:		
VOLUMETRIA:		
ESTRUCTURA:	DOLENT	El tram de ferradura, és el que presenta mal estat.
FAÇANA:		
COBERTES:		
INTERIORS:		
JARDINS:		
ALTRES:		

5. Protecció de l'elementNIVELL DE PROTECCIÓ: **A**

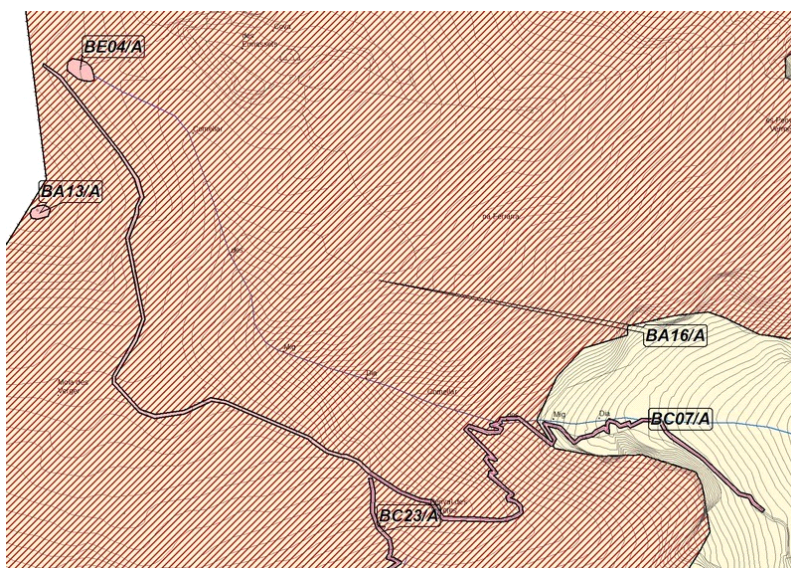
PROTECCIÓ LEGAL ESPECÍFICA	Catàleg dels camins del terme municipal d'Esporles. FODESMA, 1999. Registre d'inventari: 6.
USOS PERMESOS:	Comunicacions i Infraestructures
DIRECTRIUS D'INTERVENCIÓ:	Admissibles: les permeses a l'article 9 de les Normes. Preferents: restauració del tram de ferradura.
ELEMENTS A CONSERVAR:	Marges, escopidors, paretons.

6. Zona de protecció

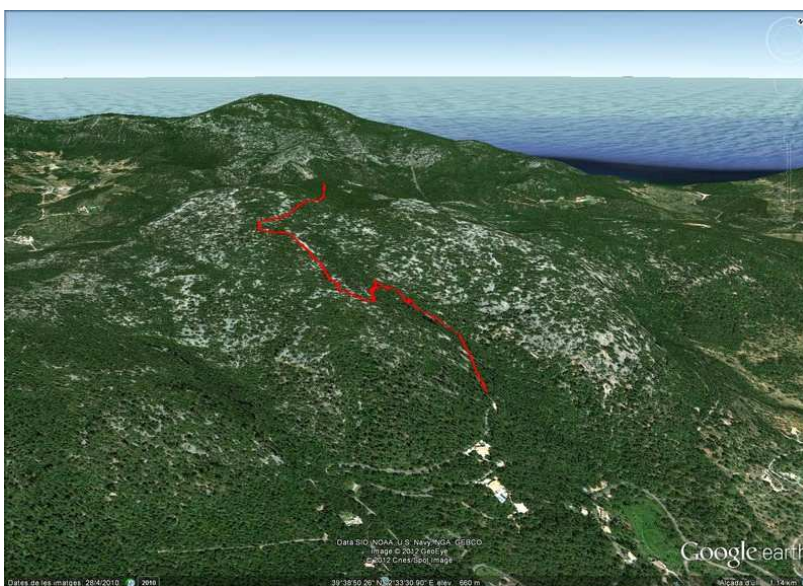
DESCRIPCIÓ: Sense zona de protecció

1. Identificació espacialPAS DES CEGO CODI: **BC07/A**

MUNICIPI:	Esporles
NUCLI/ÀREA:	
CARRER/PLAÇA /CAMÍ:	Camí Pas des Cego
PARCELA:	
POLIGON:	
U.T.M. - X:	468.700,00
U.T.M. - Y:	4.389.000,00
URBÀ/RÚSTIC:	RÚSTIC
PLANOL:	SR05, SR06
ESCALA:	1/5000

**2. Identificació de l'element**

DENOMINACIÓ	PAS DES CEGO
CATEGORIA	Bé Etnològic
TIPOLOGIA:	Camí
ÚS:	Via de comunicació
CRONOLOGIA:	Imprecisa
AUTORIA	
ESTIL	



3. Descripció de l'element

PAS DES CEGO CODI:

BC07/A

Camí que s'inicia en un vial de la urbanització des Verger i finalitza a la casa de neu de la Fita del Ram. Presenta interès constructiu i tipològicament es diferencien dos trams:

- Tram 1: camí de ferradura amb ferm de terra.
- Tram 2: tirany amb ferm de terra.

Amb caràcter informatiu cal indicar que aquest camí és de titularitat privada.

BIBLIOGRAFIA:

4. Estat de conservació

ENTORN:		
VOLUMETRIA:		
ESTRUCTURA:	DOLENT	
FAÇANA:		
COBERTES:		
INTERIORS:		
JARDINS:		
ALTRES:		

5. Protecció de l'elementNIVELL DE PROTECCIÓ: **A**

PROTECCIÓ LEGAL ESPECÍFICA	Catàleg dels camins del terme municipal d'Esporles. FODESMA, 1999. Registre d'inventari: 24.
USOS PERMESOS:	Comunicacions i Infraestructures
DIRECTRIUS D'INTERVENCIÓ:	Admissibles: les permeses a l'article 9 de les Normes. Preferents: restauració dels dos trams.
ELEMENTS A CONSERVAR:	Marges.

6. Zona de protecció

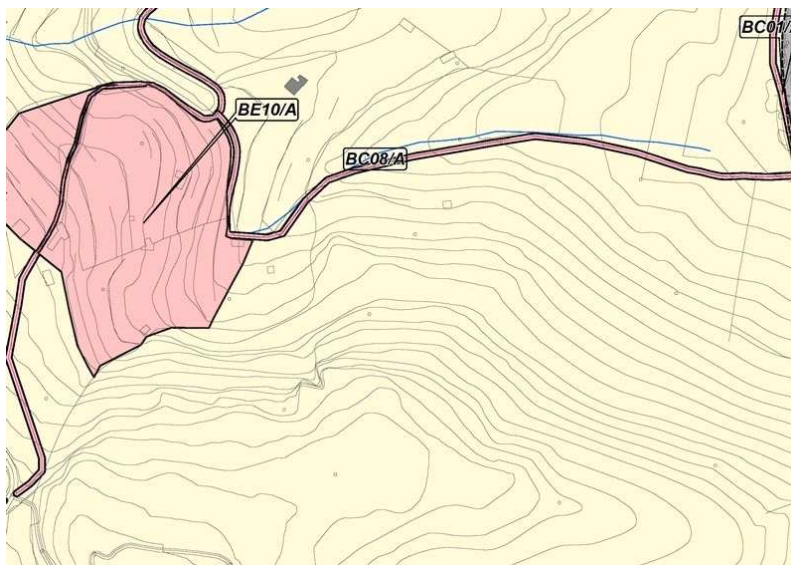
DESCRIPCIÓ:	Sense zona de protecció
-------------	-------------------------

1. Identificació espacial

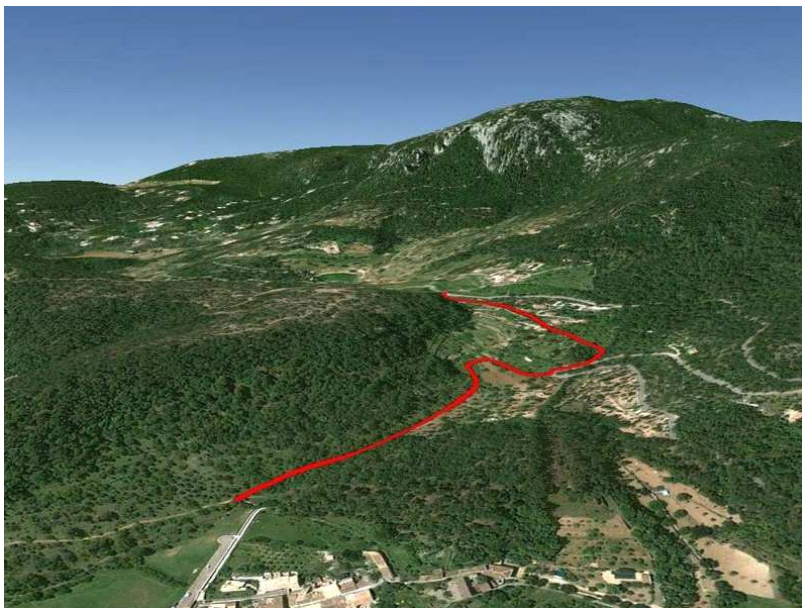
CAMÍ DE SON FERRÀ CODI:

BC08/A

MUNICIPI:	Esporles
NUCLI/ÀREA:	
CARRER/PLAÇA /CAMI:	Camí de Son Ferrà
PARCELA:	
POLIGON:	
U.T.M. - X:	463.800,00
U.T.M. - Y:	4.390.000,00
URBÀ/RÚSTIC:	RÚSTIC
PLANOL:	SR06
ESCALA:	1/5000

**2. Identificació de l'element**

DENOMINACIÓ	CAMÍ DE SON FERRÀ
CATEGORIA	Bé Etnològic
TIPOLOGIA:	Camí
ÚS:	Via de comunicació
CRONOLOGIA:	Imprecisa
AUTORIA	
ESTIL	



3. Descripció de l'element

CAMÍ DE SON FERRÀ CODI:

BC08/A

Camí veïnal, de cronologia imprecisa, i de documentat al segle XVII. Presenta interès constructiu i paisatgístic. Tipològicament es diferencien els següents trams:

- Tram 1: del camí vell de Ciutat fins al camí des Verger. Camí de ferradura amb ferm de terra.

- Tram 2: des del Verger fins al coll. És un camí de ferradura, empedrat.

Presenta delimitacions laterals amb marges i reixes.

Amb caràcter informatiu cal indicar que aquest camí és de titularitat pública.

BIBLIOGRAFIA:

Pastor, Rutes amagades de mallorca, 1971. Valero, Camins i paisatges. Itineraris culturals per l'illa de Mallorca, 1992.

4. Estat de conservació

ENTORN:	<input type="text"/>	<input type="text"/>
VOLUMETRIA:	<input type="text"/>	<input type="text"/>
ESTRUCTURA:	REGULAR	<input type="text"/>
FAÇANA:	<input type="text"/>	<input type="text"/>
COBERTES:	<input type="text"/>	<input type="text"/>
INTERIORS:	<input type="text"/>	<input type="text"/>
JARDINS:	<input type="text"/>	<input type="text"/>
ALTRES:	<input type="text"/>	<input type="text"/>

5. Protecció de l'elementNIVELL DE PROTECCIÓ: **A**

PROTECCIÓ LEGAL ESPECÍFICA	Catàleg dels camins del terme municipal d'Esporles. FODESMA, 1999. Registre d'inventari: 8.
USOS PERMESOS:	Comunicacions i Infraestructures
DIRECTRIUS D'INTERVENCIÓ:	Admissibles: les permeses a l'article 9 de les Normes. Preferents: manteniment i conservació especialment del ferm empedrat.
ELEMENTS A CONSERVAR:	Escalons (tram 2), síquies empedrades i marges.

6. Zona de protecció

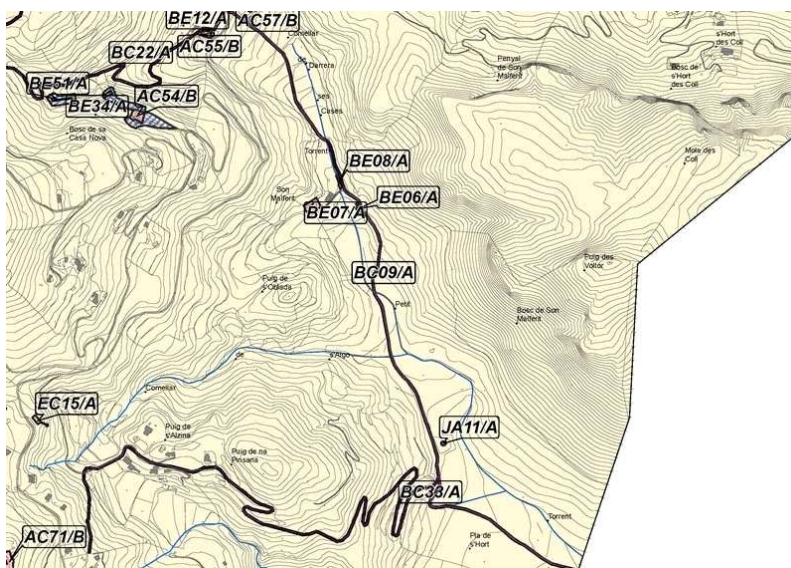
DESCRIPCIÓ: Sense zona de protecció

1. Identificació espacial

CAMÍ DE SON MALFERIT A SARRIÀ CODI:

BC09/A

MUNICIPI:	Esporles
NUCLI/ÀREA:	
CARRER/PLAÇA /CAMÍ:	Camí de Son Malferit a Sarrià
PARCELA:	
POLIGON:	
U.T.M. - X:	463.700,00
U.T.M. - Y:	4.389.000,00
URBÀ/RÚSTIC:	RÚSTIC
PLANOL:	SR06
ESCALA:	1/5000

**2. Identificació de l'element**

DENOMINACIÓ	CAMÍ DE SON MALFERIT A SARRIÀ
CATEGORIA	Bé Etnològic
TIPOLOGIA:	Camí
ÚS:	Via de comunicació
CRONOLOGIA:	Imprecisa
AUTORIA	
ESTIL	



3. Descripció de l'element

CAMÍ DE SON MALFERIT A SARRIÀ CODI:

BC09/A

Camí veïnal que apareix a la relació de camins reials, de cronologia imprecisa. Presenta interès constructiu en un tram. És un camí de carro amb diferents tipus de ferm: empedrat, terra i asfalt.

Amb caràcter informatiu cal indicar que aquest camí és de titularitat pública.

BIBLIOGRAFIA:

Pastor, Rutes amagades de Mallorca, 1971.

4. Estat de conservació

ENTORN:	<input type="text"/>	<input type="text"/>
VOLUMETRIA:	<input type="text"/>	<input type="text"/>
ESTRUCTURA:	BO	<input type="text"/>
FAÇANA:	<input type="text"/>	<input type="text"/>
COBERTES:	<input type="text"/>	<input type="text"/>
INTERIORS:	<input type="text"/>	<input type="text"/>
JARDINS:	<input type="text"/>	<input type="text"/>
ALTRES:	<input type="text"/>	<input type="text"/>

5. Protecció de l'elementNIVELL DE PROTECCIÓ: **A**

PROTECCIÓ LEGAL ESPECÍFICA	Catàleg dels camins del terme municipal d'Esporles. FODESMA, 1999. Registre d'inventari: 11.
USOS PERMESOS:	Comunicacions i Infraestructures
DIRECTRIUS D'INTERVENCIÓ:	Admissibles: les permeses a l'article 9 de les Normes. Preferents: manteniment i conservació dels diferents paviments.
ELEMENTS A CONSERVAR:	Escopidors i clavagueres.

6. Zona de protecció

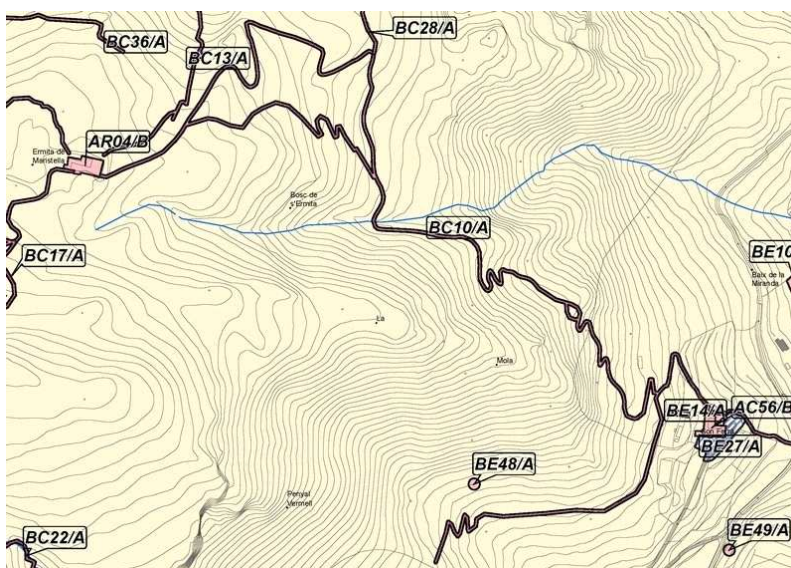
DESCRIPCIÓ: Sense zona de protecció

1. Identificació espacial

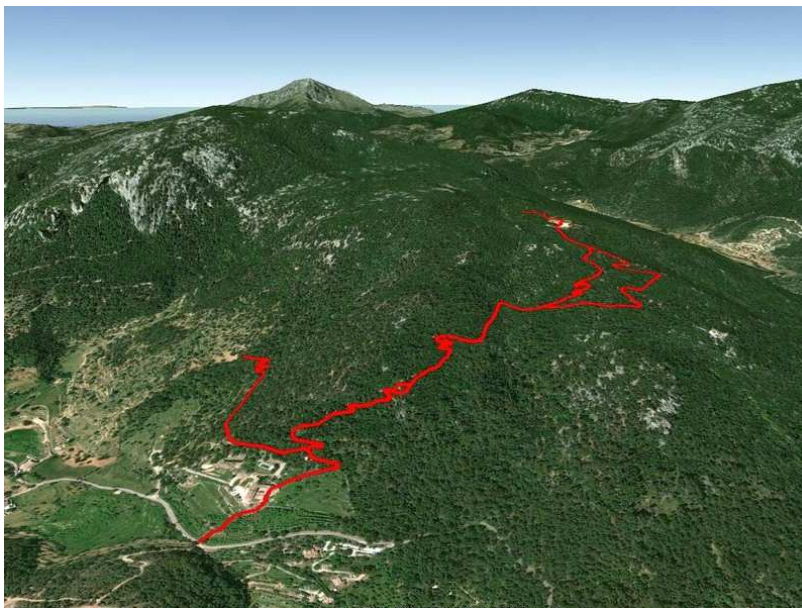
CAMÍ DE S'ERMITA CODI:

BC10/A

MUNICIPI:	Esporles
NUCLI/ÀREA:	
CARRER/PLAÇA /CAMÍ:	Camí de s'Ermita
PARCELA:	
POLIGON:	
U.T.M. - X:	462.900,00
U.T.M. - Y:	4.390.000,00
URBÀ/RÚSTIC:	RÚSTIC
PLANOL:	SR03, SR06
ESCALA:	1/5000

**2. Identificació de l'element**

DENOMINACIÓ	CAMÍ DE S'ERMITA
CATEGORIA	Bé Etnològic
TIPOLOGIA:	Camí
ÚS:	Via de comunicació
CRONOLOGIA:	Primera meitat del segle XX
AUTORIA	
ESTIL	



3. Descripció de l'element

CAMÍ DE S'ERMITA CODI:

BC10/A

Camí que apareix com a un ramal del camí d'Esporles a Puigpunyent, construït a la primera meitat del segle XX, per accedir a l'ermita de Maristel·la. Presente diferents trams:

- Tram 1: des del camí del Verger fins a les cases de Son Ferrà. És un camí de ferradura, de terra.
- Tram 2: des de les cases de Son Ferrà fins a l'ermita de Maristel·la. És de carro i presenta molts trams formigonats.
- Tram 3: camí de ferradura amb ferm de terra.

Amb caràcter informatiu cal indicar que aquest camí és de titularitat privada.

BIBLIOGRAFIA:

Valero, Camins i paisatges. Itineraris culturals per l'illa de Mallorca, 1992.

4. Estat de conservació

ENTORN:		
VOLUMETRIA:		
ESTRUCTURA:	REGULAR	Trams formigonats.
FAÇANA:		
COBERTES:		
INTERIORS:		
JARDINS:		
ALTRES:		

5. Protecció de l'elementNIVELL DE PROTECCIÓ: **A**

PROTECCIÓ LEGAL ESPECÍFICA	Catàleg dels camins del terme municipal d'Esporles. FODESMA, 1999. Registre d'inventari: 13.
USOS PERMESOS:	Comunicacions i Infraestructures
DIRECTRIUS D'INTERVENCIÓ:	Admissibles: les permeses a l'article 9 de les Normes. Preferents: recuperació del ferm adequat en els trams que ha estat formigonat.
ELEMENTS A CONSERVAR:	Marges, escopidors i clavagueres.

6. Zona de protecció

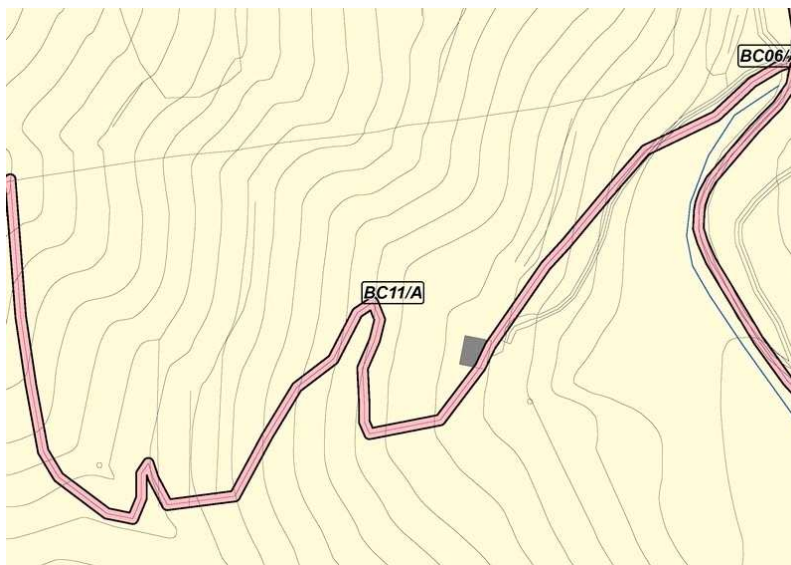
DESCRIPCIÓ: Sense zona de protecció

1. Identificació espacial

CAMÍ PUIG DE SES ERMITES CODI:

BC11/A

MUNICIPI:	Esporles
NUCLI/ÀREA:	
CARRER/PLAÇA /CAMÍ:	Camí Puig de ses Ermites
PARCELA:	
POLIGON:	
U.T.M. - X:	465.600,00
U.T.M. - Y:	4.391.000,00
URBÀ/RUSTIC:	RÚSTIC
PLANOL:	SR03
ESCALA:	1/5000

**2. Identificació de l'element**

DENOMINACIÓ	CAMÍ PUIG DE SES ERMITES
CATEGORIA	Bé Etnològic
TIPOLOGIA:	Camí
ÚS:	Via de comunicació
CRONOLOGIA:	Imprecisa
AUTORIA	
ESTIL	



3. Descripció de l'element**CAMÍ PUIG DE SES ERMITES** CODI:**BC11/A**

Camí que s'inicia en el pinar de Canet i finalitza a les marjades del puig de ses Ermites. Té interès constructiu i presenta els següents trams:

- Tram 1: camí de carro amb ferm empedrat.
- Tram 2: camí de ferradura de terra.

Amb caràcter informatiu cal indicar que aquest camí és de titularitat privada.

BIBLIOGRAFIA:

4. Estat de conservació

ENTORN:		
VOLUMETRIA:		
ESTRUCTURA:	REGULAR	
FAÇANA:		
COBERTES:		
INTERIORS:		
JARDINS:		
ALTRES:		

5. Protecció de l'elementNIVELL DE PROTECCIÓ: **A**

PROTECCIÓ LEGAL ESPECÍFICA	Catàleg dels camins del terme municipal d'Esporles. FODESMA, 1999. Registre d'inventari: 14.
USOS PERMESOS:	Comunicacions i Infraestructures
DIRECTRIUS D'INTERVENCIÓ:	Admissibles: les permeses a l'article 9 de les Normes. Preferents: manteniment i conservació del ferm, especialment del tram empedrat.
ELEMENTS A CONSERVAR:	Marges, paretons (tram 1), escopidors (tram 1), ratlletes i escalons (tram 2)

6. Zona de protecció

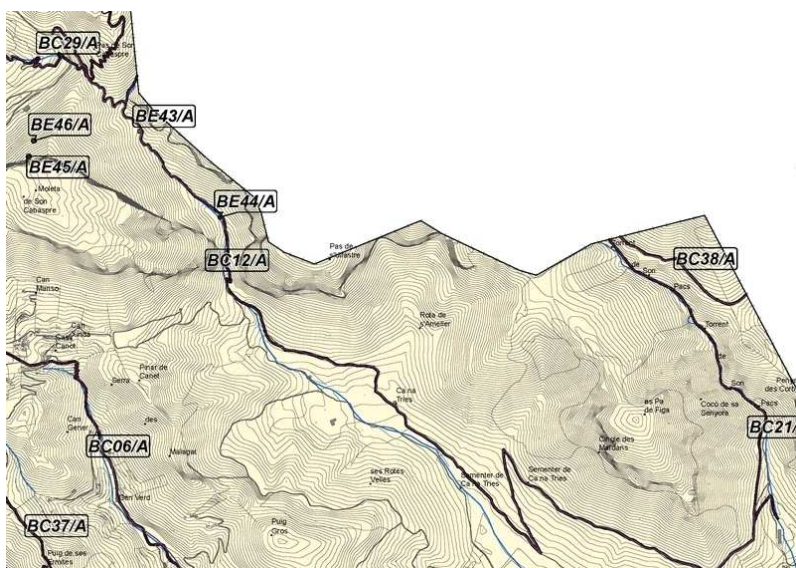
DESCRIPCIÓ:	Sense zona de protecció
-------------	-------------------------

1. Identificació espacial

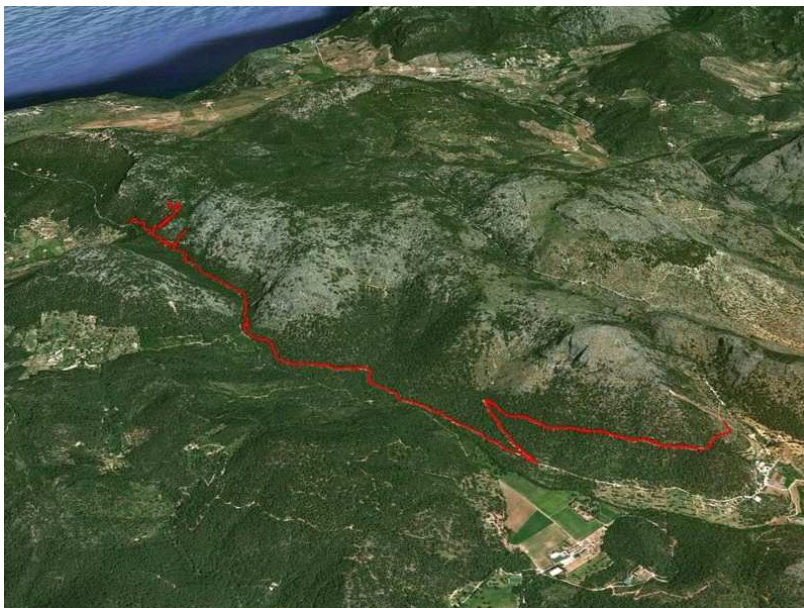
PAS DE SON CABASPRE CODI:

BC12/A

MUNICIPI:	Esporles
NUCLI/ÀREA:	
CARRER/PLAÇA /CAMÍ:	Pas de Son Cabaspres
PARCELA:	
POLIGON:	
U.T.M. - X:	466.900,00
U.T.M. - Y:	4.391.000,00
URBÀ/RUSTIC:	RÚSTIC
PLANOL:	SR01, SR03, SR04
ESCALA:	1/5000

**2. Identificació de l'element**

DENOMINACIÓ	PAS DE SON CABASPRES
CATEGORIA	Bé Etnològic
TIPOLOGIA:	Camí
ÚS:	Via de comunicació
CRONOLOGIA:	Imprecisa
AUTORIA	
ESTIL	



3. Descripció de l'element

PAS DE SON CABASPRE CODI:

BC12/A

Camí que s'inicia a sa coma d'en Llobera i finalitza al terme de Valldemossa. Presenta interès constructiu i tipològicament es diferencien els següents trams:

- Tram 1: camí de ferradura amb ferm de terra.

- Tram 2: camí de ferradura amb ferm de terra.

Amb caràcter informatiu cal indicar que aquest camí és de titularitat pública.

BIBLIOGRAFIA:

Valero, Camins i paisatges. Itineraris culturals per l'illa de Mallorca, 1992.

4. Estat de conservació

ENTORN:

--	--

VOLUMETRIA:

--	--

ESTRUCTURA:

REGULAR

--	--

FAÇANA:

--	--

COBERTES:

--	--

INTERIORS:

--	--

JARDINS:

--	--

ALTRES:

--	--

5. Protecció de l'elementNIVELL DE PROTECCIÓ: **A**

PROTECCIÓ

Catàleg dels camins del terme municipal d'Esporles. FODESMA, 1999. Registre d'inventari: 15.

LEGAL

ESPECÍFICA

USOS PERMESOS:

Comunicacions i Infraestructures

DIRECTRIUS

D'INTERVENCIÓ:

Admissibles: les permeses a l'article 9 de les Normes.
Preferents: manteniment i consolidació del ferm de terra.

ELEMENTS A

CONSERVAR:

Marges, escalons.

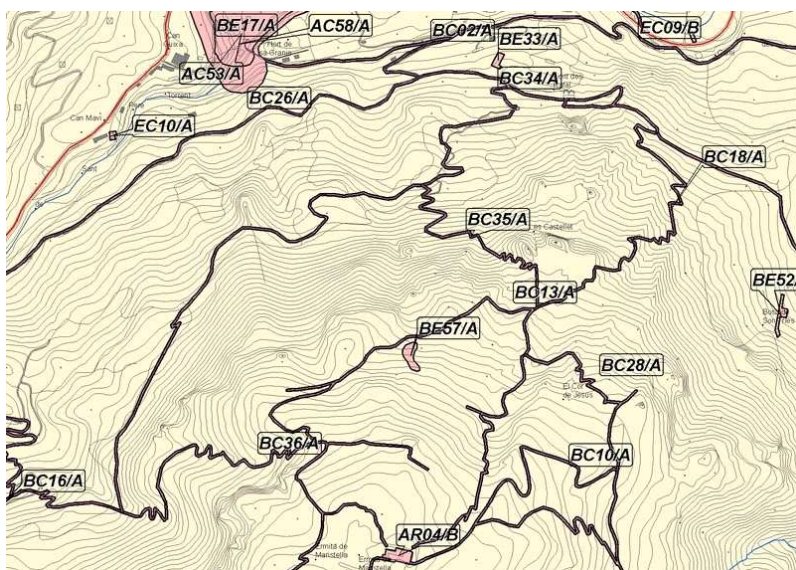
6. Zona de protecció

DESCRIPCIÓ:

Sense zona de protecció

1. Identificació espacial**CAMÍ DE S'ERMITA PER SA GRANJA I ES CASTELLET CODI:****BC13/A**

MUNICIPI:	Esporles
NUCLI/ÀREA:	
CARRER/PLAÇA /CAMÍ:	Camí de S'Ermita
PARCELA:	
POLIGON:	
U.T.M. - X:	462.300,00
U.T.M. - Y:	4.390.000,00
URBÀ/RÚSTIC:	RÚSTIC
PLANOL:	SR03
ESCALA:	1/5000

**2. Identificació de l'element**

DENOMINACIÓ	CAMÍ DE S'ERMITA PER SA GRANJA I ES CASTELLET
CATEGORIA	Bé Etnològic
TIPOLOGIA:	Camí
ÚS:	Via de comunicació
CRONOLOGIA:	Imprecisa
AUTORIA	
ESTIL	



3. Descripció de l'element**CAMÍ DE S'ERMITA PER SA GRANJA I ES CASTELLET**

CODI:

BC13/A

Camí que s'inicia a Sa Granja i finalitza a s'Ermita, de cronologia imprecisa. Presenta interès constructiu i tipològicament es diferencien els següents trams:

- Tram 1: camí de carro, de terra i parcialment empedrat.

- Tram 2: camí de carro amb ferm de terra.

Amb caràcter informatiu cal indicar que aquest camí és de titularitat privada.

BIBLIOGRAFIA:

4. Estat de conservació

ENTORN:		
VOLUMETRIA:		
ESTRUCTURA:	DOLENT	
FAÇANA:		
COBERTES:		
INTERIORS:		
JARDINS:		
ALTRES:		

5. Protecció de l'elementNIVELL DE PROTECCIÓ: **A**

PROTECCIÓ LEGAL ESPECÍFICA	Catàleg dels camins del terme municipal d'Esporles. FODESMA, 1999. Registre d'inventari: 16.
USOS PERMESOS:	Comunicacions i Infraestructures
DIRECTRIUS D'INTERVENCIÓ:	Admissibles: les permeses a l'article 9 de les Normes. Preferents: manteniment i consolidació del ferm.
ELEMENTS A CONSERVAR:	Marges i paretons.

6. Zona de protecció

DESCRIPCIÓ:	Sense zona de protecció
-------------	-------------------------

1. Identificació espacial

CAMÍ DE CAN CONVENT I ES BORN CODI:

BC14/A

MUNICIPI:	Esporles
NUCLI/ÀREA:	
CARRER/PLAÇA /CAMÍ:	Camí de can Convent i es Born
PARCELA:	
POLIGON:	
U.T.M. - X:	463.200,00
U.T.M. - Y:	4.392.000,00
URBÀ/RÚSTIC:	RÚSTIC
PLANOL:	SR03
ESCALA:	1/5000

**2. Identificació de l'element**

DENOMINACIÓ	CAMÍ DE CAN CONVENT I ES BORN
CATEGORIA	Bé Etnològic
TIPOLOGIA:	Camí
ÚS:	Via de comunicació
CRONOLOGIA:	Imprecisa
AUTORIA	
ESTIL	



3. Descripció de l'element**CAMÍ DE CAN CONVENT I ES BORN** CODI:**BC14/A**

Camí vell des port des Canonge, que presenta interès constructiu. És un camí de carro, amb trams de terra i parcialment encimentat en els trams amb major pendent.

Amb caràcter informatiu cal indicar que aquest camí és de titularitat privada.

BIBLIOGRAFIA:

4. Estat de conservació

ENTORN:	<input type="text"/>	<input type="text"/>
VOLUMETRIA:	<input type="text"/>	<input type="text"/>
ESTRUCTURA:	BO	<input type="text"/>
FAÇANA:	<input type="text"/>	<input type="text"/>
COBERTES:	<input type="text"/>	<input type="text"/>
INTERIORS:	<input type="text"/>	<input type="text"/>
JARDINS:	<input type="text"/>	<input type="text"/>
ALTRES:	<input type="text"/>	<input type="text"/>

5. Protecció de l'elementNIVELL DE PROTECCIÓ: **A**

PROTECCIÓ LEGAL ESPECÍFICA	Catàleg dels camins del terme municipal d'Esporles. FODESMA, 1999. Registre d'inventari: 17.
USOS PERMESOS:	Comunicacions i Infraestructures
DIRECTRIUS D'INTERVENCIÓ:	Admissibles: les permeses a l'article 9 de les Normes. Preferents: manteniment i consolidació del ferm.
ELEMENTS A CONSERVAR:	Marges, clavegueres i paretons.

6. Zona de protecció

DESCRIPCIÓ: Sense zona de protecció

1. Identificació espacial

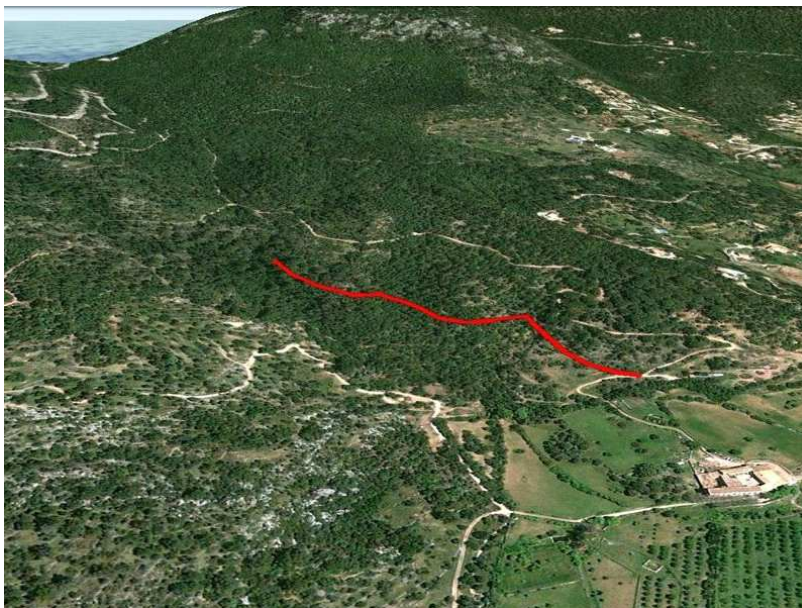
CAMÍ DES COMELLAR DES POLLETS CODI:

BC15/A

MUNICIPI:	Esporles
NUCLI/ÀREA:	
CARRER/PLAÇA /CAMI:	Camí des Comellar des Pollets
PARCELA:	
POLIGON:	
U.T.M. - X:	463.800,00
U.T.M. - Y:	4.393.000,00
URBÀ/RUSTIC:	RÚSTIC
PLANOL:	SR01, SR03
ESCALA:	1/5000

**2. Identificació de l'element**

DENOMINACIÓ	CAMÍ DES COMELLAR DES POLLETS
CATEGORIA	Bé Etnològic
TIPOLOGIA:	Camí
ÚS:	Via de comunicació
CRONOLOGIA:	Imprecisa
AUTORIA	
ESTIL	



3. Descripció de l'element**CAMÍ DES COMELLAR DES POLLETS**

CODI:

BC15/A

Camí que d'Esporles a Valldemossa, que finalitza en el comellar des Pollets. Presenta un tram a manera de camí de carro amb ferm empedrat. Puntualment, marges laterals de delimitació.

Amb caràcter informatiu cal indicar que aquest camí és de titularitat privada.

BIBLIOGRAFIA:

4. Estat de conservació

ENTORN:		
VOLUMETRIA:		
ESTRUCTURA:	REGULAR	
FAÇANA:		
COBERTES:		
INTERIORS:		
JARDINS:		
ALTRES:		

5. Protecció de l'elementNIVELL DE PROTECCIÓ: **A**

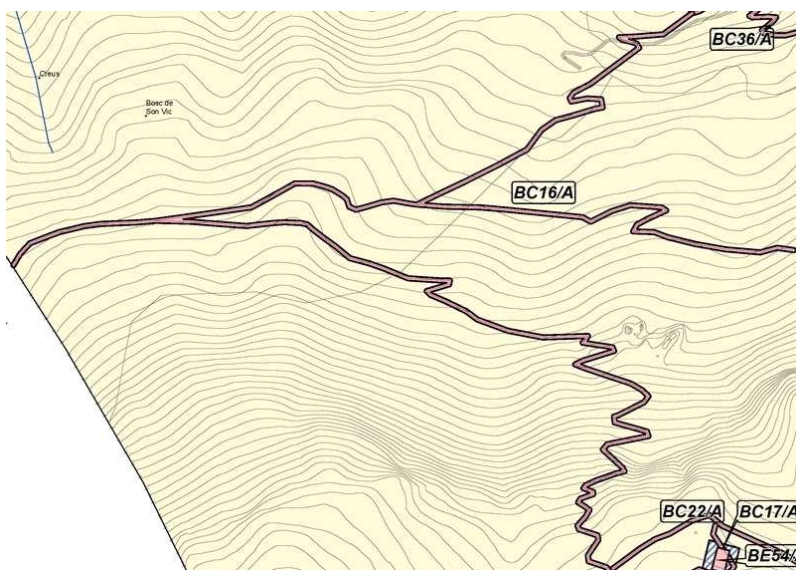
PROTECCIÓ LEGAL ESPECÍFICA	Catàleg dels camins del terme municipal d'Esporles. FODESMA, 1999. Registre d'inventari: 18.
USOS PERMESOS:	Comunicacions i Infraestructures
DIRECTRIUS D'INTERVENCIÓ:	Admissibles: les permeses a l'article 9 de les Normes. Preferents: manteniment i consolidació del ferm.
ELEMENTS A CONSERVAR:	Marges, paretons, ratlletes i escalons.

6. Zona de protecció

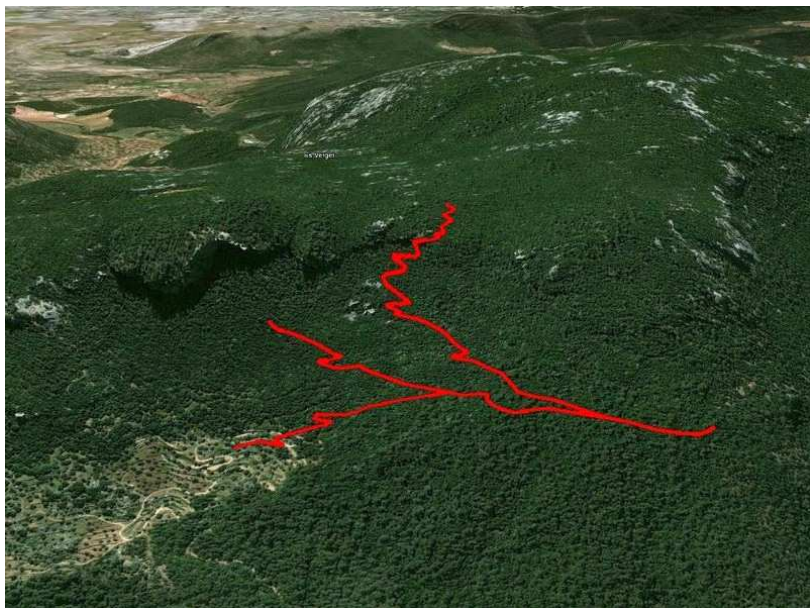
DESCRIPCIÓ: Sense zona de protecció

1. Identificació espacialPAS DE SON VIC CODI: **BC16/A**

MUNICIPI:	Esporles
NUCLI/ÀREA:	
CARRER/PLAÇA /CAMI:	Pas de Son Vic
PARCELA:	
POLIGON:	
U.T.M. - X:	461.300,00
U.T.M. - Y:	4.390.000,00
URBÀ/RUSTIC:	RÚSTIC
PLANOL:	SR02, SR05
ESCALA:	1/5000

**2. Identificació de l'element**

DENOMINACIÓ	PAS DE SON VIC
CATEGORIA	Bé Etnològic
TIPOLOGIA:	Camí
ÚS:	Via de comunicació
CRONOLOGIA:	Imprecisa
AUTORIA	
ESTIL	



3. Descripció de l'element

PAS DE SON VIC CODI:

BC16/A

Camí que s'inicia en el camí de s'Ermita per es penyal Gran (des de la carretera de Puigpunyent, km. 8'6) i finalitza al terme de Puigpunyent. Tipològicament, presenta dos trams:

- Tram 1: discor fins el bosc de Son Vic. Camí de carro, de terra i empedrat parcialment.
- Tram 2: camí de ferradura, parcialment empedrat.

Puntualment, presenta delimitacions laterals amb marges.
Amb caràcter informatiu cal indicar que aquest camí és de titularitat privada.

BIBLIOGRAFIA:

4. Estat de conservació

ENTORN:		
VOLUMETRIA:		
ESTRUCTURA:	BO	
FAÇANA:		
COBERTES:		
INTERIORS:		
JARDINS:		
ALTRES:		

5. Protecció de l'elementNIVELL DE PROTECCIÓ: **A**

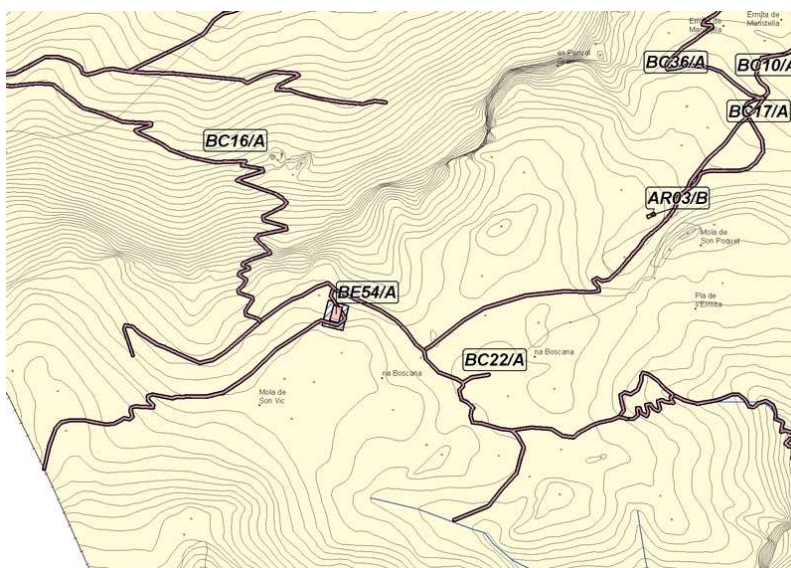
PROTECCIÓ LEGAL ESPECÍFICA	Catàleg dels camins del terme municipal d'Esporles. FODESMA, 1999. Registre d'inventari: 19.
USOS PERMESOS:	Comunicacions i Infraestructures
DIRECTRIUS D'INTERVENCIÓ:	Admissibles: les permeses a l'article 9 de les Normes. Preferents: manteniment i consolidació del ferm, especialment dels trams empedrats.
ELEMENTS A CONSERVAR:	Marges, paretons (tram 1), escalons (tram 2).

6. Zona de protecció

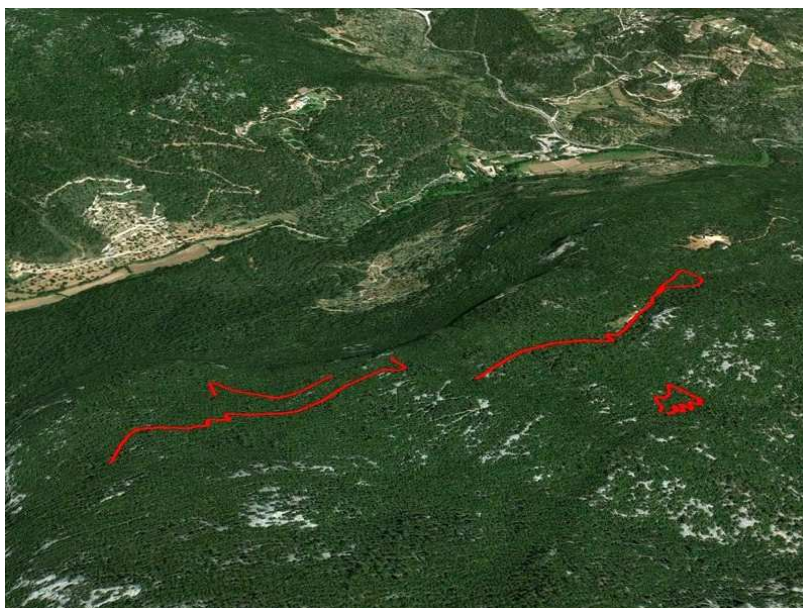
DESCRIPCIÓ: Sense zona de protecció

1. Identificació espacial**CAMÍ DE S'ERMITA AL TERME DE PUIGPUNYENT** CODI:**BC17/A**

MUNICIPI:	Esporles
NUCLI/ÀREA:	
CARRER/PLAÇA /CAMÍ:	Camí de s'Ermita al terme de Puigpunyent
PARCELA:	
POLIGON:	
U.T.M. - X:	462.300,00
U.T.M. - Y:	4.390.000,00
URBÀ/RUSTIC:	RÚSTIC
PLANOL:	SR05, SR06
ESCALA:	1/5000

**2. Identificació de l'element**

DENOMINACIÓ	CAMÍ DE S'ERMITA AL TERME DE PUIGPUNYENT
CATEGORIA	Bé Etnològic
TIPOLOGIA:	Camí
ÚS:	Via de comunicació
CRONOLOGIA:	Imprecisa
AUTORIA	
ESTIL	



3. Descripció de l'element**CAMÍ DE S'ERMITA AL TERME DE PUIGPUNYENT**

CODI:

BC17/A

Camí que s'inicia a s'Ermita i finalitza al terme de Puigpunyent. Tipològicament presenta dos trams:

- Tram 1: camí de carro amb ferm de terra.
- Tram 2: és una variant del camí principal. És un camí de carro amb ferm de terra.

Amb caràcter informatiu cal indicar que aquest camí és de titularitat privada.

BIBLIOGRAFIA:

Pastor, Rutes amagades de mallorca, 1971. Valero, Camins i paisatges. Itineraris culturals per l'illa de Mallorca, 1992.

4. Estat de conservació

ENTORN:	<input type="text"/>	<input type="text"/>
VOLUMETRIA:	<input type="text"/>	<input type="text"/>
ESTRUCTURA:	BO	<input type="text"/>
FAÇANA:	<input type="text"/>	<input type="text"/>
COBERTES:	<input type="text"/>	<input type="text"/>
INTERIORS:	<input type="text"/>	<input type="text"/>
JARDINS:	<input type="text"/>	<input type="text"/>
ALTRES:	<input type="text"/>	<input type="text"/>

5. Protecció de l'elementNIVELL DE PROTECCIÓ: **A**

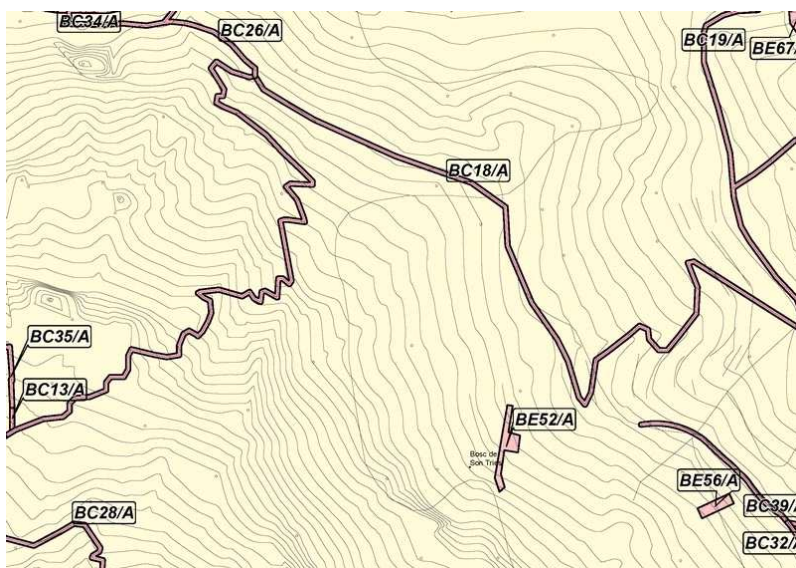
PROTECCIÓ LEGAL ESPECÍFICA	Catàleg dels camins del terme municipal d'Esporles. FODESMA, 1999. Registre d'inventari: 20.
USOS PERMESOS:	Comunicacions i Infraestructures
DIRECTRIUS D'INTERVENCIÓ:	Admissibles: les permeses a l'article 9 de les Normes. Preferents: manteniment i consolidació del ferm.
ELEMENTS A CONSERVAR:	Marges i escopidors.

6. Zona de protecció

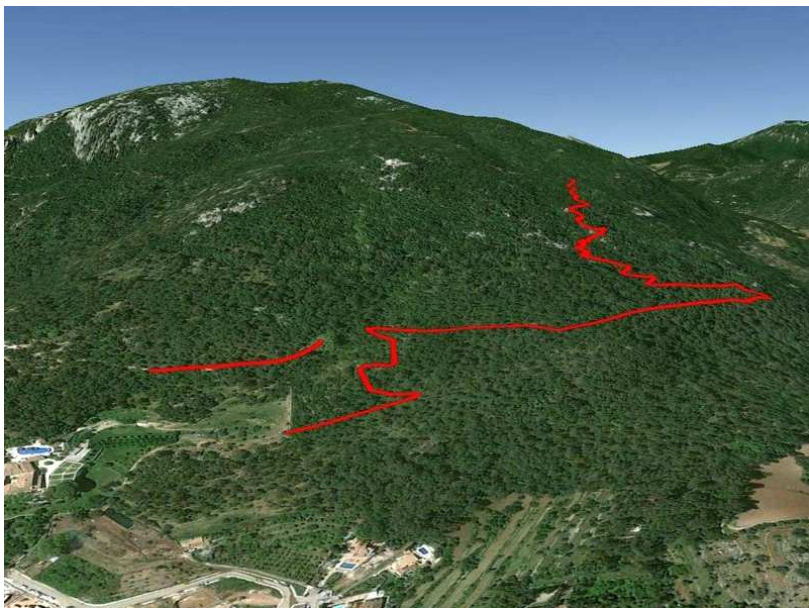
DESCRIPCIÓ:	Sense zona de protecció
-------------	-------------------------

1. Identificació espacial SON TRIES AL CAMÍ DE S'ERMITA PER SA GRANJA I ES CASTELLET CODI: **BC18/A**

MUNICIPI:	Esporles
NUCLI/ÀREA:	
CARRER/PLAÇA /CAMÍ:	Camí de Son Tries al camí de s'Ermita
PARCELA:	
POLIGON:	
U.T.M. - X:	462.900,00
U.T.M. - Y:	4.391.000,00
URBÀ/RÚSTIC:	RÚSTIC
PLANOL:	SR03
ESCALA:	1/5000

**2. Identificació de l'element**

DENOMINACIÓ	CAMÍ DE SON TRIES AL CAMÍ DE S'ERMITA PER SA GRANJA I ES CASTELLET
CATEGORIA	Bé Etnològic
TIPOLOGIA:	Camí
ÚS:	Via de comunicació
CRONOLOGIA:	Imprecisa
AUTORIA	
ESTIL	



3. Descripció de l'element **S AL CAMÍ DE S'ERMITA PER SA GRANJA I ES CASTELLET** CODI:**BC18/A**

Camí de cronologia imprecisa i no documentat. S'inicia a Son Tries i finalitza al camí de s'Ermita per Sa Granja i Es Castellet. Presenta interès constructiu i tipològicament es diferencien els següents trams:

- Tram 1: fins a la font Nova de Son Tries, és un camí de carro amb ferm de terra.
- Tram 2: camí de ferradura, de terra.

Amb caràcter informatiu cal indicar que aquest camí és de titularitat privada.

BIBLIOGRAFIA:

4. Estat de conservació

ENTORN:		
VOLUMETRIA:		
ESTRUCTURA:	DOLENT	Particularment el tram 2.
FAÇANA:		
COBERTES:		
INTERIORS:		
JARDINS:		
ALTRES:		

5. Protecció de l'elementNIVELL DE PROTECCIÓ: **A**

PROTECCIÓ LEGAL ESPECÍFICA	Catàleg dels camins del terme municipal d'Esporles. FODESMA, 1999. Registre d'inventari: 21.
USOS PERMESOS:	Comunicacions i Infraestructures
DIRECTRIUS D'INTERVENCIÓ:	Admissibles: les permeses a l'article 9 de les Normes. Preferents: manteniment i consolidació del ferm.
ELEMENTS A CONSERVAR:	Marges i clavagueres.

6. Zona de protecció

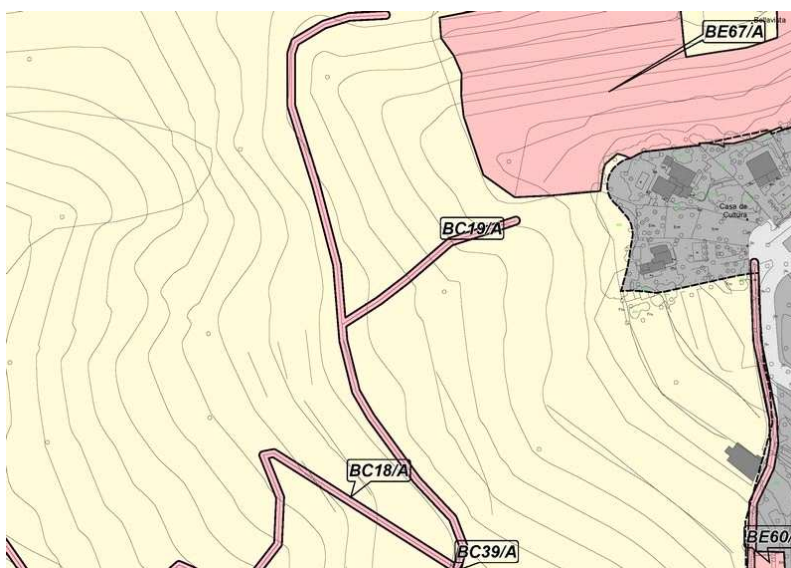
DESCRIPCIÓ:	Sense zona de protecció
-------------	-------------------------

1. Identificació espacial

CAMÍ DE SON TRIES A BELLAVISTA CODI:

BC19/A

MUNICIPI:	Esporles
NUCLI/ÀREA:	
CARRER/PLAÇA /CAMÍ:	Camí de Son Tries a Bellavista
PARCELA:	
POLIGON:	
U.T.M. - X:	463.300,00
U.T.M. - Y:	4.391.000,00
URBÀ/RÚSTIC:	RÚSTIC
PLANOL:	SR03
ESCALA:	1/5000

**2. Identificació de l'element**

DENOMINACIÓ	CAMÍ DE SON TRIES A BELLAVISTA
CATEGORIA	Bé Etnològic
TIPOLOGIA:	Camí
ÚS:	Via de comunicació
CRONOLOGIA:	Imprecisa
AUTORIA	
ESTIL	



3. Descripció de l'element**CAMÍ DE SON TRIES A BELLAVISTA** CODI:**BC19/A**

Camí que s'inicia a Son Tries, en el camí de s'Ermita per Sa Granja i es Castellet, i finalitza a les proximitats de Bellavista. Presenta interès constructiu i es diferencien dos trams:

- Tram 1: camí de carro, de terra.

- Tram 2: camí de ferradura amb ferm de terra. És una desviació del camí que arriba a Esporles.

Amb caràcter informatiu cal indicar que aquest camí és de titularitat privada.

BIBLIOGRAFIA:

4. Estat de conservació

ENTORN:		
VOLUMETRIA:		
ESTRUCTURA:	BO	
FAÇANA:		
COBERTES:		
INTERIORS:		
JARDINS:		
ALTRES:		

5. Protecció de l'elementNIVELL DE PROTECCIÓ: **A**

PROTECCIÓ LEGAL ESPECÍFICA	Catàleg dels camins del terme municipal d'Esporles. FODESMA, 1999. Registre d'inventari: 22.
USOS PERMESOS:	Comunicacions i Infraestructures
DIRECTRIUS D'INTERVENCIÓ:	Admissibles: les permeses a l'article 9 de les Normes. Preferents: manteniment i consolidació del ferm.
ELEMENTS A CONSERVAR:	Marges (tram 1), escalons (tram 2).

6. Zona de protecció

DESCRIPCIÓ: Sense zona de protecció

1. Identificació espacial

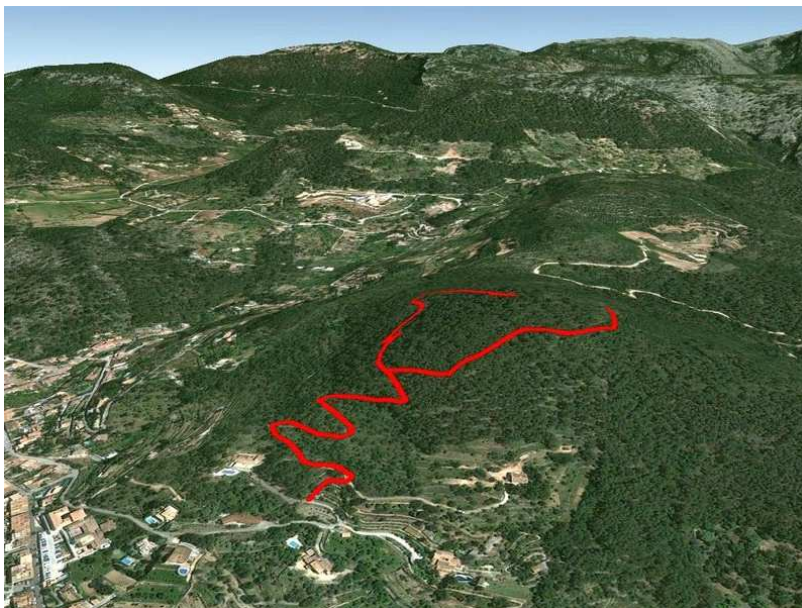
CAMÍ DES PUIG DE SON BERNADÍ CODI:

BC20/A

MUNICIPI:	Esporles
NUCLI/ÀREA:	
CARRER/PLAÇA /CAMÍ:	Camí des puig de Son Bernadí
PARCELA:	
POLIGON:	
U.T.M. - X:	464.600,00
U.T.M. - Y:	4.391.000,00
URBÀ/RUSTIC:	RÚSTIC
PLANOL:	SR03
ESCALA:	1/5000

**2. Identificació de l'element**

DENOMINACIÓ	CAMÍ DES PUIG DE SON BERNADÍ
CATEGORIA	Bé Etnològic
TIPOLOGIA:	Camí
ÚS:	Via de comunicació
CRONOLOGIA:	Imprecisa
AUTORIA	
ESTIL	



3. Descripció de l'element

CAMÍ DES PUIG DE SON BERNADÍ CODI:

BC20/A

Camí que s'inicia a Ses Ermites i finalitza al puig de Son Bernadí. Presenta interès constructiu i tipològicament es diferencien dos trams:
 - Tram 1: camí de carro amb ferm de terra.
 - Tram 2: camí de carro, parcialment empedrat.
 Puntualment, presenta parets per a delimitació lateral.
 Amb caràcter informatiu cal indicar que aquest camí és de titularitat privada.

BIBLIOGRAFIA:

4. Estat de conservació

ENTORN:		
VOLUMETRIA:		
ESTRUCTURA:	REGULAR	Dolent (final tram 1 i 2). Bo a la resta.
FAÇANA:		
COBERTES:		
INTERIORS:		
JARDINS:		
ALTRES:		

5. Protecció de l'elementNIVELL DE PROTECCIÓ: **A**

PROTECCIÓ LEGAL ESPECÍFICA	Catàleg dels camins del terme municipal d'Esporles. FODESMA, 1999. Registre d'inventari: 23.
USOS PERMESOS:	Comunicacions i Infraestructures
DIRECTRIUS D'INTERVENCIÓ:	Admissibles: les permeses a l'article 9 de les Normes. Preferents: manteniment i consolidació del ferm, especialment del tram empedrat.
ELEMENTS A CONSERVAR:	Marges.

6. Zona de protecció

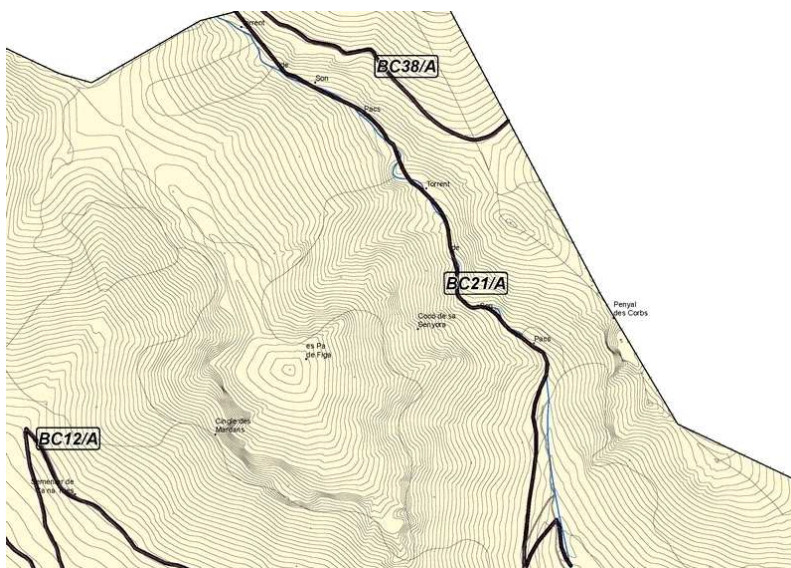
DESCRIPCIÓ: Sense zona de protecció

1. Identificació espacial

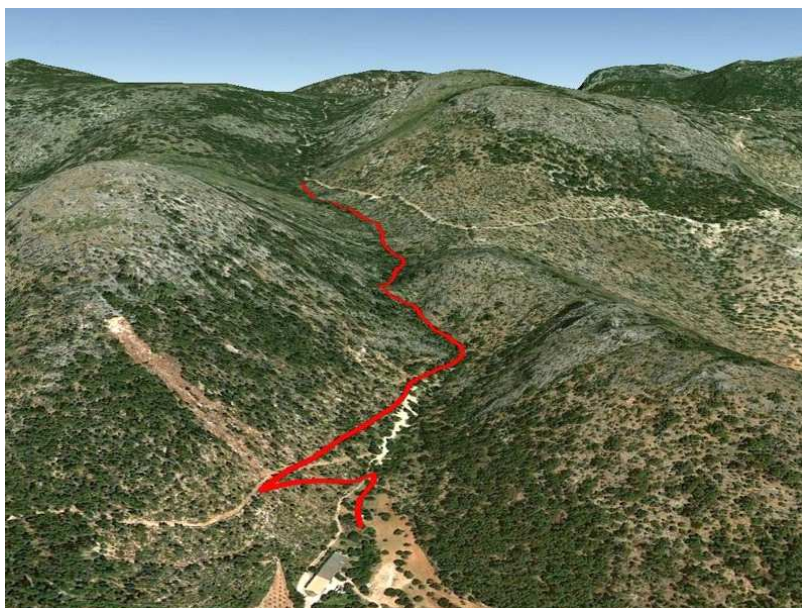
CAMÍ DES COMELLAR DES MAL CUINAT CODI:

BC21/A

MUNICIPI:	Esporles
NUCLI/ÀREA:	
CARRER/PLAÇA /CAMÍ:	Camí des comellar des Mal Cuiinat
PARCELA:	
POLIGON:	
U.T.M. - X:	467.800,00
U.T.M. - Y:	4.392.000,00
URBÀ/RUSTIC:	RÚSTIC
PLANOL:	SR04
ESCALA:	1/5000

**2. Identificació de l'element**

DENOMINACIÓ	CAMÍ DES COMELLAR DES MAL CUINAT
CATEGORIA	Bé Etnològic
TIPOLOGIA:	Camí
ÚS:	Via de comunicació
CRONOLOGIA:	Imprecisa
AUTORIA	
ESTIL	



3. Descripció de l'element**CAMÍ DES COMELLAR DES MAL CUINAT**

CODI:

BC21/A

Camí que s'inicia a Son Antic i finalitza al terme municipal de Valldemossa. Presenta interès constructiu i es caracteritza tipològicament en dos trams:

- Tram 1: camí de ferradura, de terra.

- Tram 2: tirany amb ferm de terra.

Amb caràcter informatiu cal indicar que aquest camí és de titularitat privada.

BIBLIOGRAFIA:

4. Estat de conservació

ENTORN:

VOLUMETRIA:

ESTRUCTURA:

DOLENT

FAÇANA:

COBERTES:

INTERIORS:

JARDINS:

ALTRES:

5. Protecció de l'elementNIVELL DE PROTECCIÓ: **A**

PROTECCIÓ

Catàleg dels camins del terme municipal d'Esporles. FODESMA, 1999. Registre d'inventari: 25.

LEGAL

ESPECÍFICA

USOS PERMESOS:

Comunicacions i Infraestructures

DIRECTRIUS

D'INTERVENCIÓ:

Admissibles: les permeses a l'article 9 de les Normes.
Preferents: manteniment i consolidació del ferm.

ELEMENTS A

CONSERVAR:

Marges.

6. Zona de protecció

DESCRIPCIÓ:

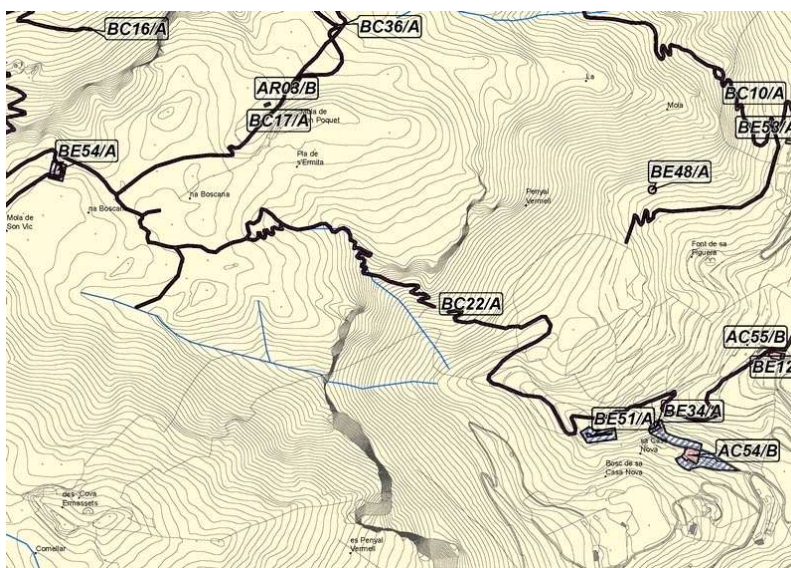
Sense zona de protecció

1. Identificació espacial

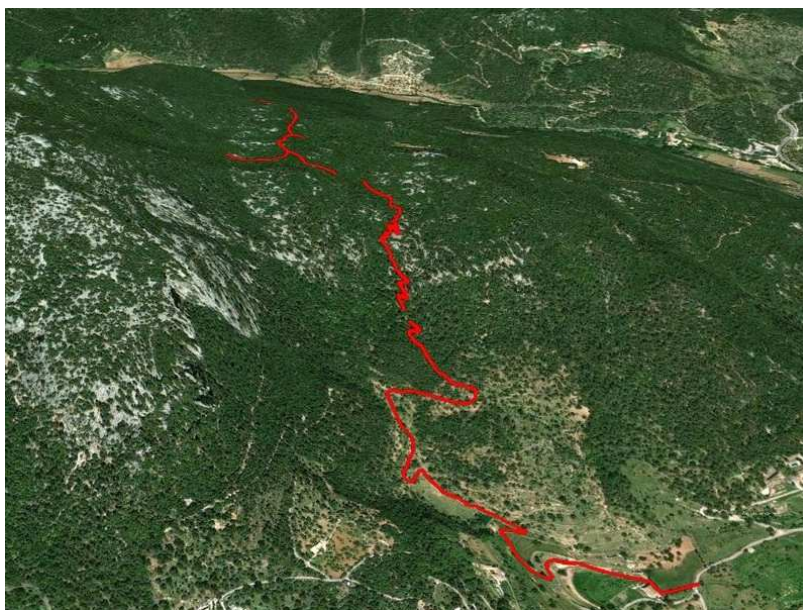
PAS DE SON POQUET CODI:

BC22/A

MUNICIPI:	Esporles
NUCLI/ÀREA:	
CARRER/PLAÇA /CAMÍ:	Camí pas de Son Poquet
PARCELA:	
POLIGON:	
U.T.M. - X:	462.500,00
U.T.M. - Y:	4.390.000,00
URBÀ/RÚSTIC:	RÚSTIC
PLANOL:	SR05, SR06
ESCALA:	1/5000

**2. Identificació de l'element**

DENOMINACIÓ	PAS DE SON POQUET
CATEGORIA	Bé Etnològic
TIPOLOGIA:	Camí
ÚS:	Via de comunicació
CRONOLOGIA:	Imprecisa
AUTORIA	
ESTIL	



3. Descripció de l'element

PAS DE SON POQUET CODI:

BC22/A

Camí que va des de l'Ermida al camí des Campassos. Presenta diferents trams:

- Tram 1: camí de carro amb ferm de terra.
- Tram 2: camí de ferradura amb ferm de terra.
- Tram 3: camí de ferradura amb ferm de terra.
- Tram 4: camí de carro, de terra, que condueix a les cases de Son Poquet.

Amb caràcter informatiu cal indicar que aquest camí és de titularitat privada.

BIBLIOGRAFIA:

Palos, Itineraris de Muntanya, 1984.

4. Estat de conservació

ENTORN:		
VOLUMETRIA:		
ESTRUCTURA:	DOLENT	Manca un tram de camí, dins una zona de sementers.
FAÇANA:		
COBERTES:		
INTERIORS:		
JARDINS:		
ALTRES:		

5. Protecció de l'elementNIVELL DE PROTECCIÓ: **A**

PROTECCIÓ LEGAL ESPECÍFICA	Catàleg dels camins del terme municipal d'Esporles. FODESMA, 1999. Registre d'inventari: 26.
USOS PERMESOS:	Comunicacions i Infraestructures
DIRECTRIUS D'INTERVENCIÓ:	Admissibles: les permeses a l'article 9 de les Normes. Preferents: manteniment i consolidació del ferm.
ELEMENTS A CONSERVAR:	Marges i escalons.

6. Zona de protecció

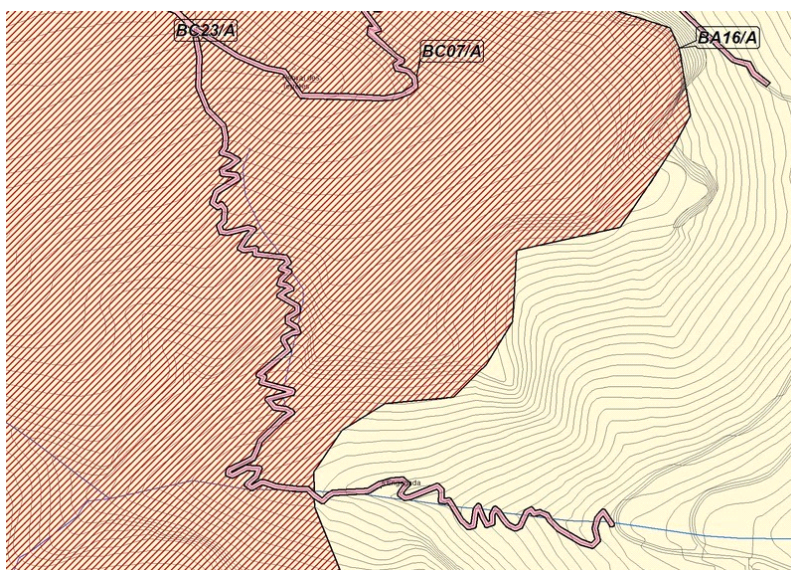
DESCRIPCIÓ: Sense zona de protecció

1. Identificació espacial

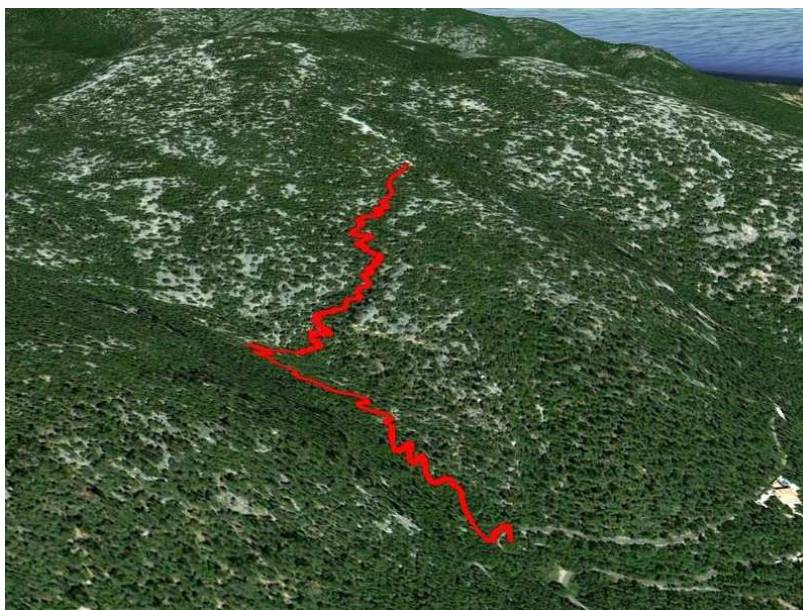
PAS DE S'ENEGADA CODI:

BC23/A

MUNICIPI:	Esporles
NUCLI/ÀREA:	
CARRER/PLAÇA /CAMI:	Camí Pas de s'Engegada
PARCELA:	
POLIGON:	
U.T.M. - X:	462.000,00
U.T.M. - Y:	4.389.000,00
URBÀ/RÚSTIC:	RÚSTIC
PLANOL:	SR05, SR06
ESCALA:	1/5000

**2. Identificació de l'element**

DENOMINACIÓ	PAS DE S'ENEGADA
CATEGORIA	Bé Etnològic
TIPOLOGIA:	Camí
ÚS:	Via de comunicació
CRONOLOGIA:	Imprecisa
AUTORIA	
ESTIL	



3. Descripció de l'element

PAS DE S'ENEGADA CODI:

BC23/A

Camí que s'inicia en la pista des Verger i finalitza en el pas des Cego. Presenta interès constructiu i de tipologia respon a camí de ferradura i tirany a la part final, amb ferm empedrat.

Amb caràcter informatiu cal indicar que aquest camí és de titularitat privada.

BIBLIOGRAFIA:

4. Estat de conservació

ENTORN:		
VOLUMETRIA:		
ESTRUCTURA:	REGULAR	
FAÇANA:		
COBERTES:		
INTERIORS:		
JARDINS:		
ALTRES:		

5. Protecció de l'elementNIVELL DE PROTECCIÓ: **A**

PROTECCIÓ LEGAL ESPECÍFICA	Catàleg dels camins del terme municipal d'Esporles. FODESMA, 1999. Registre d'inventari: 27.
USOS PERMESOS:	Comunicacions i Infraestructures
DIRECTRIUS D'INTERVENCIÓ:	Admissibles: les permeses a l'article 9 de les Normes. Preferents: manteniment i consolidació del ferm.
ELEMENTS A CONSERVAR:	Escalons, marges i paretons.

6. Zona de protecció

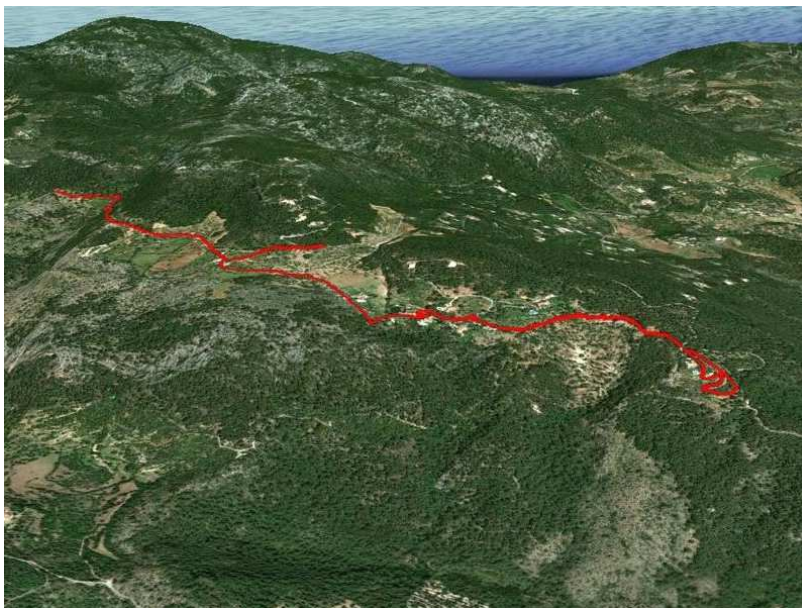
DESCRIPCIÓ: Sense zona de protecció

1. Identificació espacial**CAMÍ DE PUIGPUNYENT A ESTABLIMENTS CODI:****BC24/A**

MUNICIPI:	Esporles
NUCLI/ÀREA:	
CARRER/PLAÇA /CAMÍ:	Camí de Puigpunyent a Establiments
PARCELA:	
POLIGON:	
U.T.M. - X:	462.100,00
U.T.M. - Y:	4.387.000,00
URBÀ/RÚSTIC:	RÚSTIC
PLANOL:	SR05, SR08
ESCALA:	1/5000

**2. Identificació de l'element**

DENOMINACIÓ	CAMÍ DE PUIGPUNYENT A ESTABLIMENTS
CATEGORIA	Bé Etnològic
TIPOLOGIA:	Camí
ÚS:	Via de comunicació
CRONOLOGIA:	Segona dècada del segle XX
AUTORIA	
ESTIL	



3. Descripció de l'element**CAMÍ DE PUIGPUNYENT A ESTABLIMENTS**

CODI:

BC24/A

Camí que s'inicia al terme municipal de Puigpunyent i finalitza al terme de Palma. Presenta interès constructiu i en el seu recorregut en el terme d'Esporles es diferencien tipològicament quatre trams:

- Tram 1: camí de carro amb ferm de terra. Fins a ca na Lluïsa.
- Tram 2: camí de ferradura amb ferm de terra. Recorre des de ca na Lluïsa al camí des Verger.
- Tram 3: camí de carro, amb restes de ferm empedrat. Des del Verger al terme municipal de Palma.
- Tram 4: camí de ferradura, empedrat. És una variant que va des del coll del puig de Bunyolí al terme municipal de Palma.

Presenta limitacions laterals amb parets i reixats.

Amb caràcter informatiu cal indicar que aquest camí és de titularitat pública.

BIBLIOGRAFIA:**4. Estat de conservació**

ENTORN:		
VOLUMETRIA:		
ESTRUCTURA:	REGULAR	
FAÇANA:		
COBERTES:		
INTERIORS:		
JARDINS:		
ALTRES:		

5. Protecció de l'elementNIVELL DE PROTECCIÓ: **A**

PROTECCIÓ LEGAL ESPECÍFICA	Catàleg dels camins del terme municipal d'Esporles. FODESMA, 1999. Registre d'inventari: 28.
USOS PERMESOS:	Comunicacions i Infraestructures
DIRECTRIUS D'INTERVENCIÓ:	Admissibles: les permeses a l'article 9 de les Normes. Preferents: manteniment i consolidació del ferm.
ELEMENTS A CONSERVAR:	Paretons (tram 3), marges, escopidors (tram 3), clavagueres (tram 3), escalons (tram 4).

6. Zona de protecció

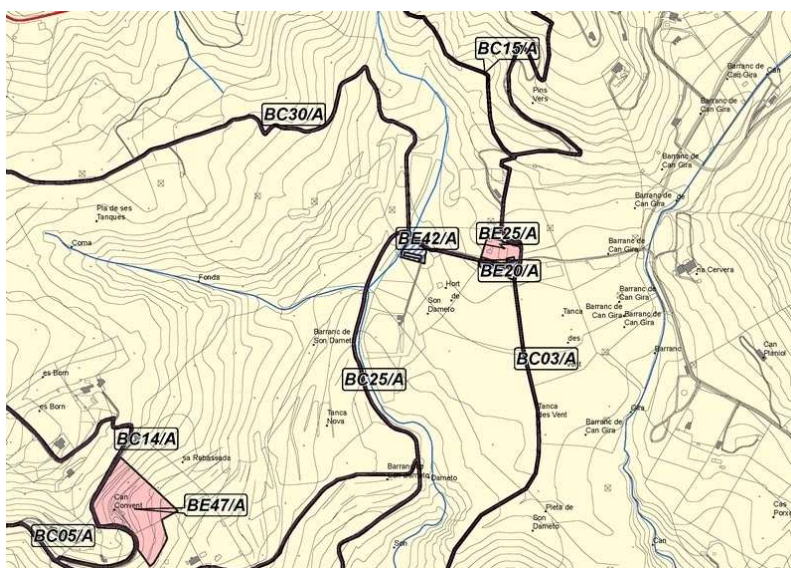
DESCRIPCIÓ:	Sense zona de protecció
-------------	-------------------------

1. Identificació espacial

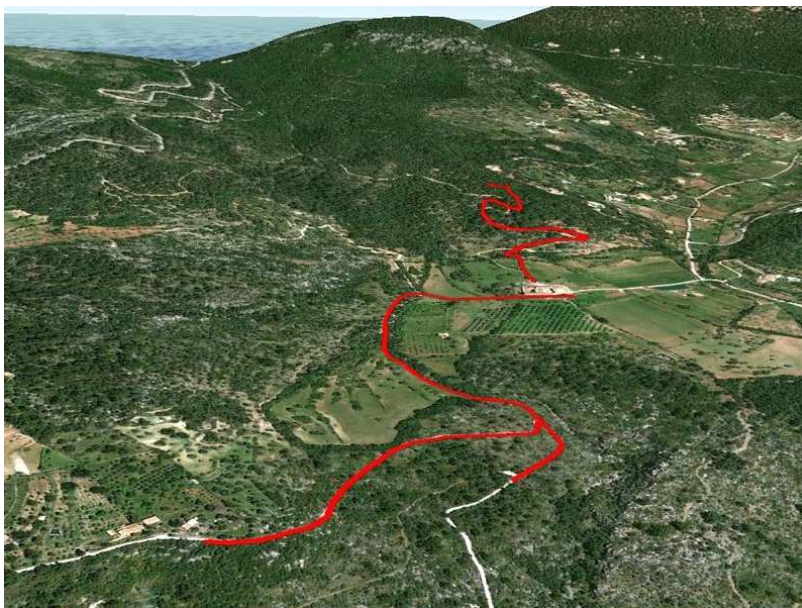
CAMÍ DE SON DAMETO CODI:

BC25/A

MUNICIPI:	Esporles
NUCLI/ÀREA:	
CARRER/PLAÇA /CAMÍ:	Camí de Son Dameto
PARCELA:	
POLIGON:	
U.T.M. - X:	463.700,00
U.T.M. - Y:	4.392.000,00
URBÀ/RUSTIC:	RÚSTIC
PLANOL:	SR01, SR03
ESCALA:	1/5000

**2. Identificació de l'element**

DENOMINACIÓ	CAMÍ DE SON DAMETO
CATEGORIA	Bé Etnològic
TIPOLOGIA:	Camí
ÚS:	Via de comunicació
CRONOLOGIA:	Imprecisa
AUTORIA	
ESTIL	



3. Descripció de l'element**CAMÍ DE SON DAMETO** CODI:**BC25/A**

Camí de Son Dameto, denominat també, sa Carretera Nova. Inicia al camí vell des port des Canonge i finalitza a Son Dameto. Té interès constructiu i és de carro amb ferm parcialment empedrat.

Amb caràcter informatiu cal indicar que aquest camí és de titularitat privada.

BIBLIOGRAFIA:

4. Estat de conservació

ENTORN:		
VOLUMETRIA:		
ESTRUCTURA:	BO	
FAÇANA:		
COBERTES:		
INTERIORS:		
JARDINS:		
ALTRES:		

5. Protecció de l'elementNIVELL DE PROTECCIÓ: **A**

PROTECCIÓ LEGAL ESPECÍFICA	Catàleg dels camins del terme municipal d'Esporles. FODESMA, 1999. Registre d'inventari: 29.
USOS PERMESOS:	Comunicacions i Infraestructures
DIRECTRIUS D'INTERVENCIÓ:	Admissibles: les permeses a l'article 9 de les Normes. Preferents: manteniment i consolidació del ferm, especialment del tram empedrat.
ELEMENTS A CONSERVAR:	Marges, pedres passadores, clavagueres.

6. Zona de protecció

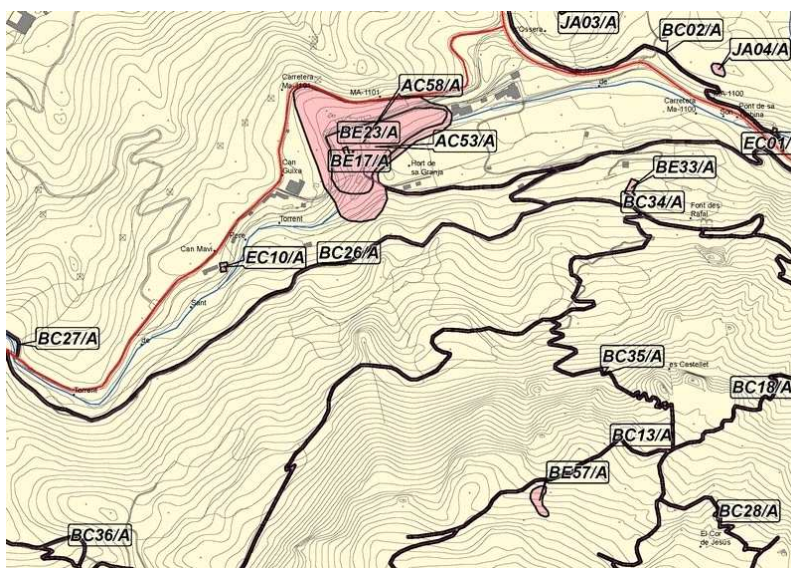
DESCRIPCIÓ:	Sense zona de protecció
-------------	-------------------------

1. Identificació espacial

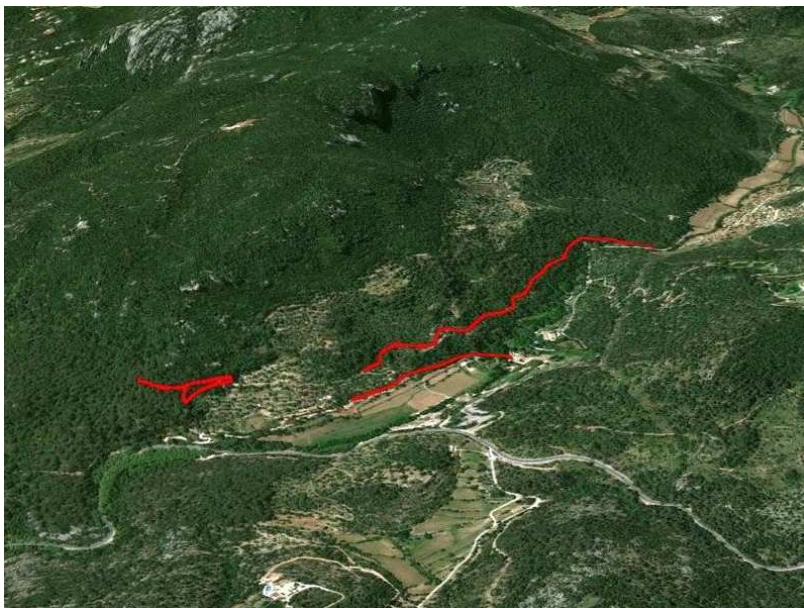
CAMÍ DE SA GRANJA CODI:

BC26/A

MUNICIPI:	Esporles
NUCLI/ÀREA:	
CARRER/PLAÇA /CAMÍ:	Camí de Sa Granja
PARCELA:	
POLIGON:	
U.T.M. - X:	462.000,00
U.T.M. - Y:	4.391.000,00
URBÀ/RÚSTIC:	RÚSTIC
PLANOL:	SR02, SR03
ESCALA:	1/5000

**2. Identificació de l'element**

DENOMINACIÓ	CAMÍ DE SA GRANJA
CATEGORIA	Bé Etnològic
TIPOLOGIA:	Camí
ÚS:	Via de comunicació
CRONOLOGIA:	Imprecisa
AUTORIA	
ESTIL	



3. Descripció de l'element

CAMÍ DE SA GRANJA CODI:

BC26/A

Camí que inicia a la carretera PM-110 i finalitza a la carretera de Sa Granja a Puigpunyent PMV-1101, Km. 8'8. Tipològicament es diferencien dos trams:

- Tram 1: camí de carro amb ferm de terra.

- Tram 2: variant del camí que arriba a les cases de Sa Granja. Camí de carro i ferm de terra.

Presenta delimitació lateral amb marges.

Amb caràcter informatiu cal indicar que aquest camí és de titularitat privada.

BIBLIOGRAFIA:

4. Estat de conservació

ENTORN:		
VOLUMETRIA:		
ESTRUCTURA:	BO	
FAÇANA:		
COBERTES:		
INTERIORS:		
JARDINS:		
ALTRES:		

5. Protecció de l'elementNIVELL DE PROTECCIÓ: **A**

PROTECCIÓ LEGAL ESPECÍFICA	Catàleg dels camins del terme municipal d'Esporles. FODESMA, 1999. Registre d'inventari: 30.
USOS PERMESOS:	Comunicacions i Infraestructures
DIRECTRIUS D'INTERVENCIÓ:	Admissibles: les permeses a l'article 9 de les Normes. Preferents: manteniment i consolidació del ferm.
ELEMENTS A CONSERVAR:	Marges.

6. Zona de protecció

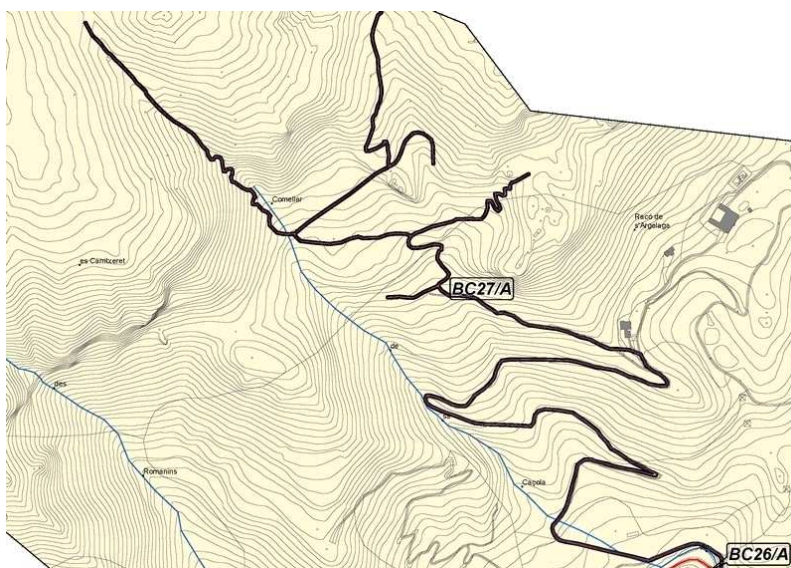
DESCRIPCIÓ:	Sense zona de protecció
-------------	-------------------------

1. Identificació espacial

CAMINS DES COLL DES BOUS CODI:

BC27/A

MUNICIPI:	Esporles
NUCLI/ÀREA:	
CARRER/PLAÇA /CAMI:	Camins des coll des Bous
PARCELA:	
POLIGON:	
U.T.M. - X:	461.100,00
U.T.M. - Y:	4.391.000,00
URBÀ/RUSTIC:	RÚSTIC
PLANOL:	SR02
ESCALA:	1/5000

**2. Identificació de l'element**

DENOMINACIÓ	CAMINS DES COLL DES BOUS
CATEGORIA	Bé Etnològic
TIPOLOGIA:	Camí
ÚS:	Via de comunicació
CRONOLOGIA:	Imprecisa
AUTORIA	
ESTIL	



3. Descripció de l'element

CAMINS DES COLL DES BOUS CODI:

BC27/A

Camí que inicia a la carretera PMV-1101 Km. 8'6 i finalitza al coll des Bous. Presenta interès constructiu i els següents trams:

- Tram 1: pista de terra.
- Tram 2: camí de carro amb ferm de terra.
- Tram 3: camí de ferradura, de terra.

Amb caràcter informatiu cal indicar que aquest camí és de titularitat privada.

BIBLIOGRAFIA:

4. Estat de conservació

ENTORN:		
VOLUMETRIA:		
ESTRUCTURA:	REGULAR	Molt dolent al tram de ferradura.
FAÇANA:		
COBERTES:		
INTERIORS:		
JARDINS:		
ALTRES:		

5. Protecció de l'elementNIVELL DE PROTECCIÓ: **A**

PROTECCIÓ LEGAL ESPECÍFICA	Catàleg dels camins del terme municipal d'Esporles. FODESMA, 1999. Registre d'inventari: 31.
USOS PERMESOS:	Comunicacions i Infraestructures
DIRECTRIUS D'INTERVENCIÓ:	Admissibles: les permeses a l'article 9 de les Normes. Preferents: manteniment i consolidació del ferm.
ELEMENTS A CONSERVAR:	Marges i escopidors (tram 2).

6. Zona de protecció

DESCRIPCIÓ:	Sense zona de protecció
-------------	-------------------------

1. Identificació espacial

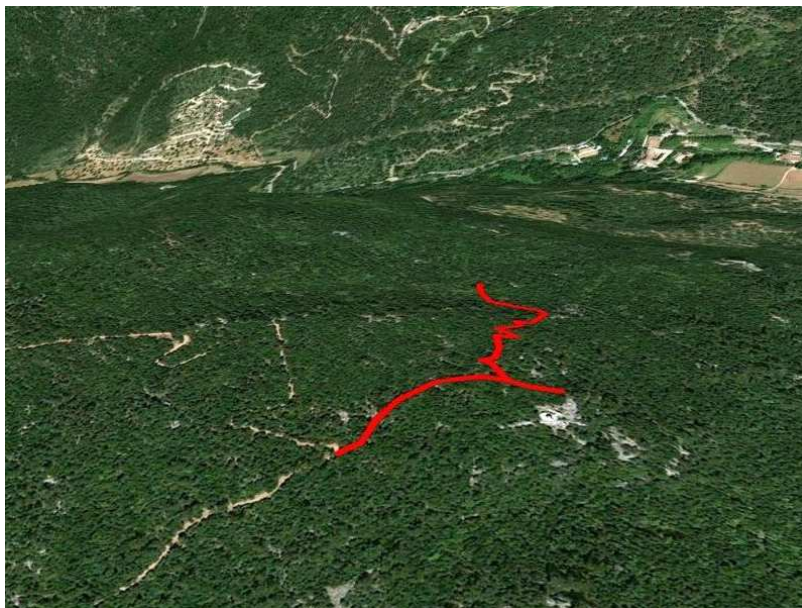
CAMÍ DEL COR DE JESÚS CODI:

BC28/A

MUNICIPI:	Esporles
NUCLI/ÀREA:	
CARRER/PLAÇA /CAMÍ:	Camí del Cor de Jesús
PARCELA:	
POLIGON:	
U.T.M. - X:	462.700,00
U.T.M. - Y:	4.391.000,00
URBÀ/RÚSTIC:	RÚSTIC
PLANOL:	SR03
ESCALA:	1/5000

**2. Identificació de l'element**

DENOMINACIÓ	CAMÍ DEL COR DE JESÚS
CATEGORIA	Bé Etnològic
TIPOLOGIA:	Camí
ÚS:	Via de comunicació
CRONOLOGIA:	Imprecisa
AUTORIA	
ESTIL	



3. Descripció de l'element**CAMÍ DEL COR DE JESÚS**

CODI:

BC28/A

Camí que inicia a s'Ermita i finalitza al camí de s'Ermita per Sa Granja i es Castellet. És un camí de carro amb ferm de terra. El tram d'arribada al Cor de Jesús està enllosat.

Amb caràcter informatiu cal indicar que aquest camí és de titularitat privada.

BIBLIOGRAFIA:

Pastor, Rutes amagades de mallorca, 1971. Valero, Camins i paisatges. Itineraris culturals per l'illa de Mallorca, 1992.

4. Estat de conservació

ENTORN:		
VOLUMETRIA:		
ESTRUCTURA:	REGULAR	
FAÇANA:		
COBERTES:		
INTERIORS:		
JARDINS:		
ALTRES:		

5. Protecció de l'elementNIVELL DE PROTECCIÓ: **A**

PROTECCIÓ LEGAL ESPECÍFICA	Catàleg dels camins del terme municipal d'Esporles. FODESMA, 1999. Registre d'inventari: 32.
USOS PERMESOS:	Comunicacions i Infraestructures
DIRECTRIUS D'INTERVENCIÓ:	Admissibles: les permeses a l'article 9 de les Normes. Preferents: manteniment i consolidació del ferm, especialment del tram enllosat.
ELEMENTS A CONSERVAR:	Escalons, marges.

6. Zona de protecció

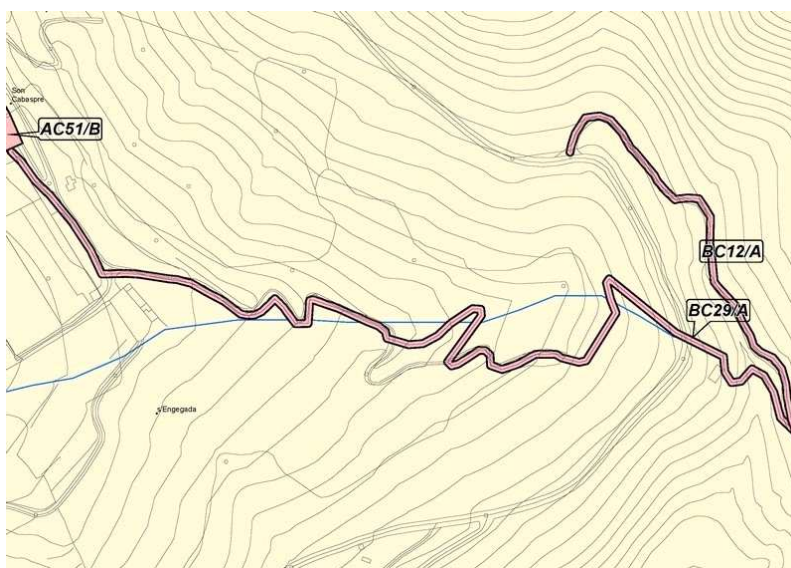
DESCRIPCIÓ: Sense zona de protecció

1. Identificació espacial

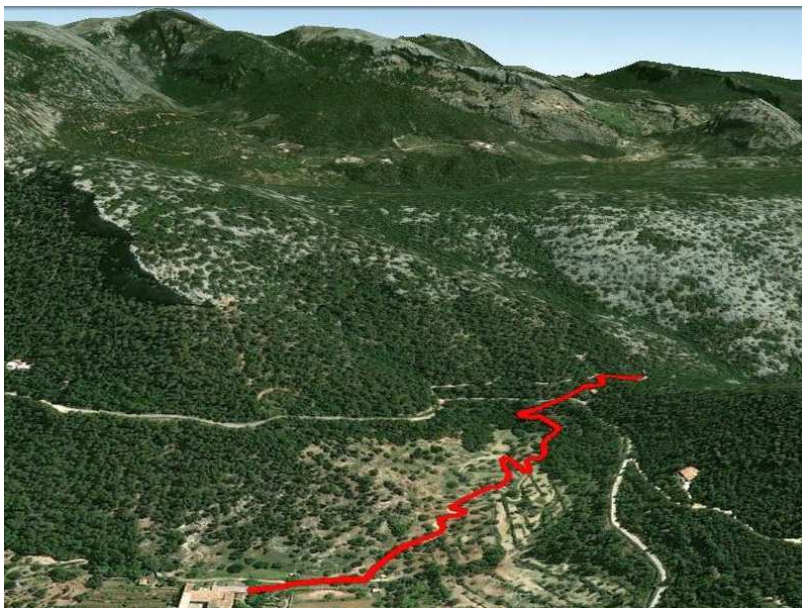
CAMÍ DE SA COMA D'EN LLOBERA CODI:

BC29/A

MUNICIPI:	Esporles
NUCLI/ÀREA:	
CARRER/PLAÇA /CAMÍ:	Camí de Sa Coma d'en Llobera
PARCELA:	
POLIGON:	
U.T.M. - X:	465.200,00
U.T.M. - Y:	4.393.000,00
URBÀ/RÚSTIC:	RÚSTIC
PLANOL:	SR01
ESCALA:	1/5000

**2. Identificació de l'element**

DENOMINACIÓ	CAMÍ DE SA COMA D'EN LLOBERA
CATEGORIA	Bé Etnològic
TIPOLOGIA:	Camí
ÚS:	Via de comunicació
CRONOLOGIA:	Imprecisa
AUTORIA	
ESTIL	



3. Descripció de l'element**CAMÍ DE SA COMA D'EN LLOBERA**

CODI:

BC29/A

Camí que s'inicia a les cases de Son Cabaspre i finalitza a les proximitats de Son Antic. Presenta tres trams amb les següents característiques:

- Tram 1: camí de carro amb ferm de terra.
- Tram 2: camí de ferradura amb ferm de terra. El recorregut és interceptat per un vial asfaltat i un xalet.
- Tram 3: pista, tot i que resta un curt tram de camí de carro.

Amb caràcter informatiu cal indicar que aquest camí és de titularitat privada.

BIBLIOGRAFIA:

Valero, Camins i paisatges. Itineraris culturals per l'illa de Mallorca, 1992.

4. Estat de conservació

ENTORN:	DOLENT	
VOLUMETRIA:		
ESTRUCTURA:	BO	
FAÇANA:		
COBERTES:		
INTERIORS:		
JARDINS:		
ALTRES:		

5. Protecció de l'elementNIVELL DE PROTECCIÓ: **A**

PROTECCIÓ LEGAL ESPECÍFICA	Catàleg dels camins del terme municipal d'Esporles. FODESMA, 1999. Registre d'inventari: 33.
USOS PERMESOS:	Comunicacions i Infraestructures
DIRECTRIUS D'INTERVENCIÓ:	Admissibles: les permeses a l'article 9 de les Normes. Preferents: manteniment i consolidació del ferm.
ELEMENTS A CONSERVAR:	Martes i escopidors (tram de carro).

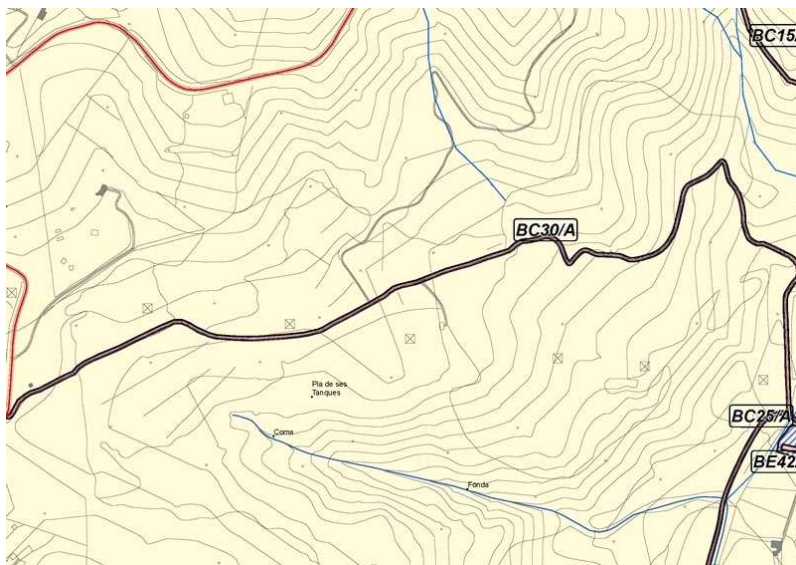
6. Zona de protecció

DESCRIPCIÓ:

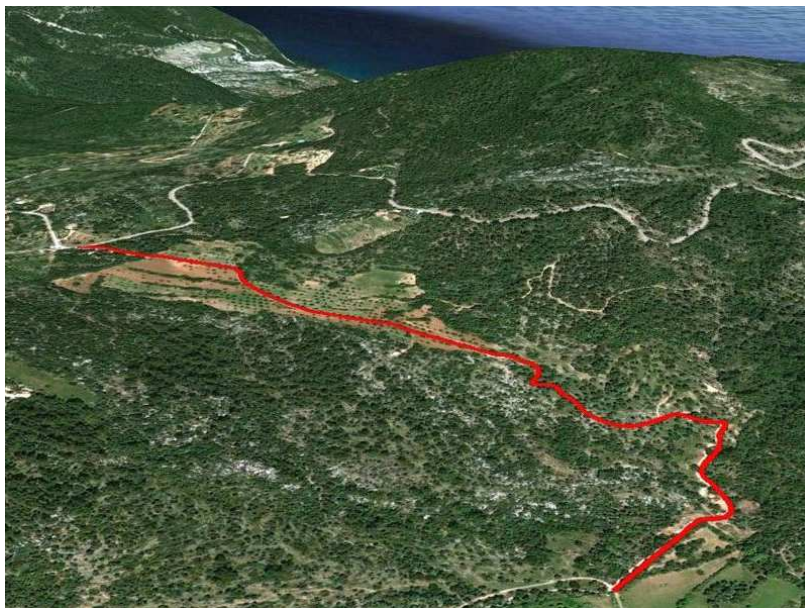
Sense zona de protecció

1. Identificació espacial**CAMÍ DE SON DAMETO A LA CARRETERA C-710 CODI:****BC30/A**

MUNICIPI:	Esporles
NUCLI/ÀREA:	
CARRER/PLAÇA /CAMÍ:	Camí de Son Dameto a la carretera C-710
PARCELA:	
POLIGON:	
U.T.M. - X:	463.500,00
U.T.M. - Y:	4.392.000,00
URBÀ/RÚSTIC:	RÚSTIC
PLANOL:	SR03
ESCALA:	1/5000

**2. Identificació de l'element**

DENOMINACIÓ	CAMÍ DE SON DAMETO A LA CARRETERA C-710
CATEGORIA	Bé Etnològic
TIPOLOGIA:	Camí
ÚS:	Via de comunicació
CRONOLOGIA:	Imprecisa
AUTORIA	
ESTIL	



3. Descripció de l'element**CAMÍ DE SON DAMETO A LA CARRETERA C-710**

CODI:

BC30/A

Camí que s'inicia al camí de Son Dameto i finalitza a la carretera C-710. D'interès constructiu, és un camí de carro amb ferm de terra. Amb caràcter informatiu cal indicar que aquest camí és de titularitat privada.

BIBLIOGRAFIA:

4. Estat de conservació

ENTORN:		
VOLUMETRIA:		
ESTRUCTURA:	BO	
FAÇANA:		
COBERTES:		
INTERIORS:		
JARDINS:		
ALTRES:		

5. Protecció de l'elementNIVELL DE PROTECCIÓ: **A**

PROTECCIÓ LEGAL ESPECÍFICA	Catàleg dels camins del terme municipal d'Esporles. FODESMA, 1999. Registre d'inventari: 34.
USOS PERMESOS:	Comunicacions i Infraestructures
DIRECTRIUS D'INTERVENCIÓ:	Admissibles: les permeses a l'article 9 de les Normes.
ELEMENTS A CONSERVAR:	Marges i escopidors.

6. Zona de protecció

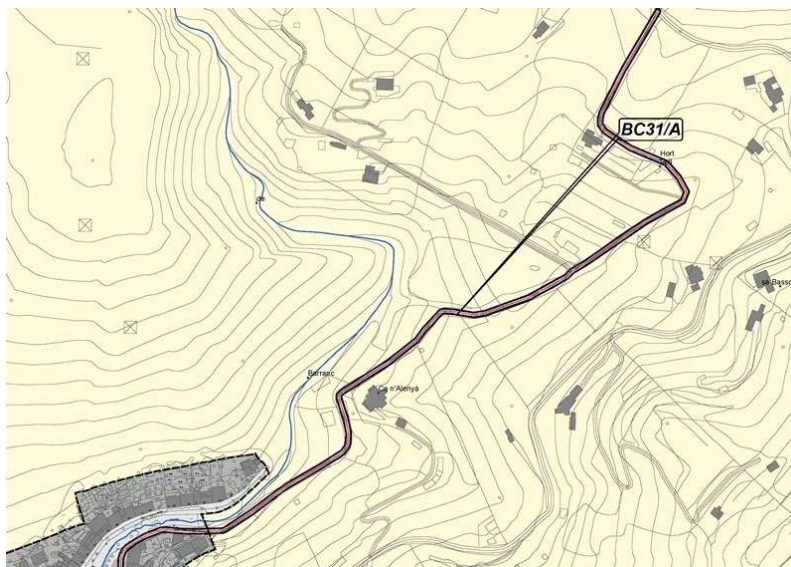
DESCRIPCIÓ:	Sense zona de protecció
-------------	-------------------------

1. Identificació espacial

CAMÍ VELL DE SON SIMONET CODI:

BC31/A

MUNICIPI:	Esporles
NUCLI/ÀREA:	
CARRER/PLAÇA /CAMÍ:	Camí vell de Son Simonet
PARCELA:	
POLIGON:	
U.T.M. - X:	464.400,00
U.T.M. - Y:	4.391.000,00
URBÀ/RÚSTIC:	RÚSTIC
PLANOL:	SR03
ESCALA:	1/5000

**2. Identificació de l'element**

DENOMINACIÓ	CAMÍ VELL DE SON SIMONET
CATEGORIA	Bé Etnològic
TIPOLOGIA:	Camí
ÚS:	Via de comunicació
CRONOLOGIA:	Imprecisa
AUTORIA	
ESTIL	



3. Descripció de l'element**CAMÍ VELL DE SON SIMONET** CODI:**BC31/A**

Camí que s'inicia a Sa Teulera i finalitza al camí de Son Cabaspre, davant Son Simonet. De datació imprecisa, està documentat a principis del segle XX. Tipològicament es diferencien dos tram:

- Tram 1: camí de carro asfaltat, que recor fins a sa Bassota.
- Tram 2: camí de carro amb ferm de terra.

Presenta delimitacions laterals amb parets i reixes.

Amb caràcter informatiu cal indicar que aquest camí és de titularitat pública.

BIBLIOGRAFIA:

Valero, Camins i paisatges. Itineraris culturals per l'illa de Mallorca, 1992.

4. Estat de conservació

ENTORN:		
VOLUMETRIA:		
ESTRUCTURA:	REGULAR	El tram 2 està en mal estat.
FAÇANA:		
COBERTES:		
INTERIORS:		
JARDINS:		
ALTRES:		

5. Protecció de l'elementNIVELL DE PROTECCIÓ: **A**

PROTECCIÓ LEGAL ESPECÍFICA	Catàleg dels camins del terme municipal d'Esporles. FODESMA, 1999. Registre d'inventari: 34.
USOS PERMESOS:	Comunicacions i Infraestructures
DIRECTRIUS D'INTERVENCIÓ:	Admissibles: les permeses a l'article 9 de les Normes. Preferents: manteniment i consolidació del ferm.
ELEMENTS A CONSERVAR:	Marges.

6. Zona de protecció

DESCRIPCIÓ:	Sense zona de protecció
-------------	-------------------------

1. Identificació espacial

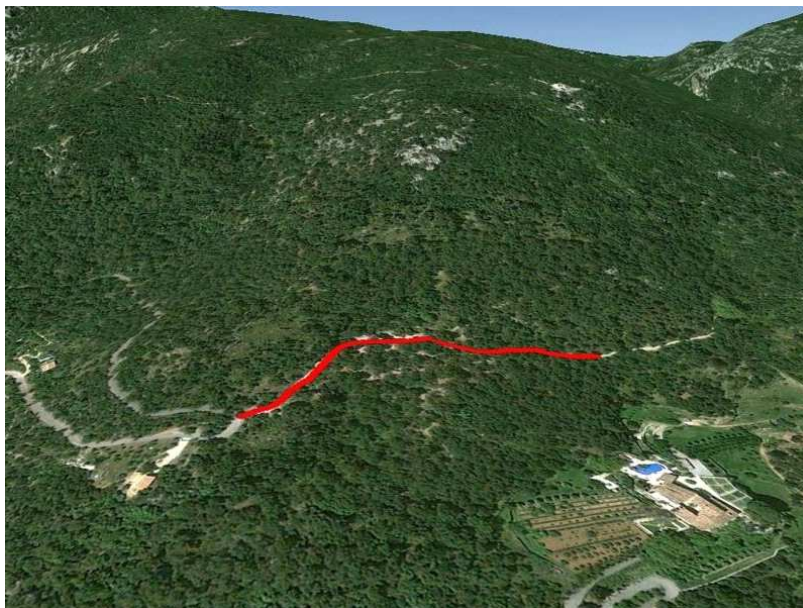
CAMÍ DE LA FONT DE DALT DE SON TRIES CODI:

BC32/A

MUNICIPI:	Esporles
NUCLI/ÀREA:	
CARRER/PLAÇA /CAMÍ:	Camí de la font de dalt de Son Tries
PARCELA:	
POLIGON:	
U.T.M. - X:	463.400,00
U.T.M. - Y:	4.390.000,00
URBÀ/RÚSTIC:	RÚSTIC
PLANOL:	SR03
ESCALA:	1/5000

**2. Identificació de l'element**

DENOMINACIÓ	CAMÍ DE LA FONT DE DALT DE SON TRIES
CATEGORIA	Bé Etnològic
TIPOLOGIA:	Camí
ÚS:	Via de comunicació
CRONOLOGIA:	Imprecisa
AUTORIA	
ESTIL	



3. Descripció de l'element**CAMÍ DE LA FONT DE DALT DE SON TRIES**

CODI:

BC32/A

Camí que s'inicia a Son Tries i finalitza a la font de dalt. Presenta dos trams de ferradura, el primer parcialment empedrat. Presenta delimitacions laterals amb parets i reixats.

Amb caràcter informatiu cal indicar que aquest camí és de titularitat privada.

BIBLIOGRAFIA:

4. Estat de conservació

ENTORN:

VOLUMETRIA:

ESTRUCTURA:

BO

FAÇANA:

COBERTES:

INTERIORS:

JARDINS:

ALTRES:

5. Protecció de l'elementNIVELL DE PROTECCIÓ: **A**

PROTECCIÓ
LEGAL
ESPECÍFICA

Catàleg dels camins del terme municipal d'Esporles. FODESMA, 1999. Registre d'inventari: 36.

USOS PERMESOS:

Comunicacions i Infraestructures

DIRECTRIUS
D'INTERVENCIÓ:

Admissibles: les permeses a l'article 9 de les Normes.
Preferents: manteniment i consolidació del ferm, especialment del tram empedrat.

ELEMENTS A
CONSERVAR:

Marges i escalons.

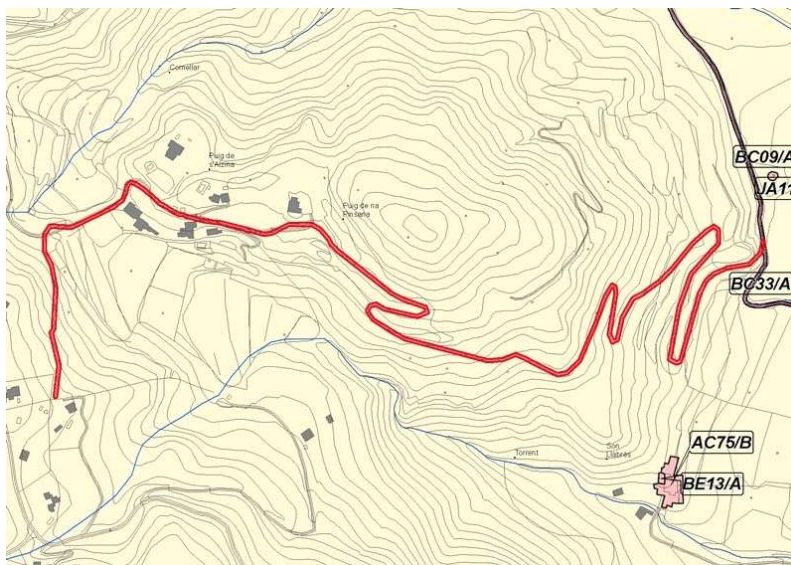
6. Zona de protecció

DESCRIPCIÓ:

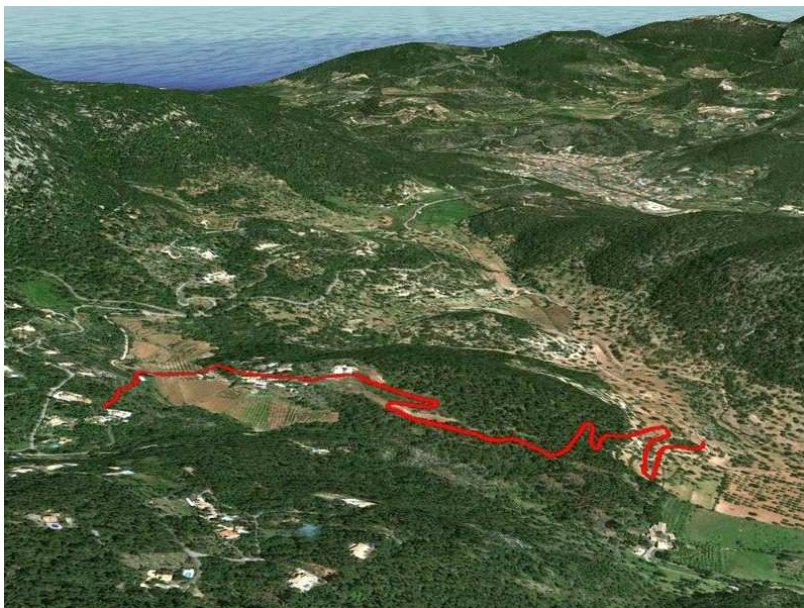
Sense zona de protecció

1. Identificació espacial **CAMÍ DES VERGER AL CAMÍ DE SON MALFERIT A SARRIÀ** CODI: **BC33/A**

MUNICIPI:	Esporles
NUCLI/ÀREA:	
CARRER/PLAÇA /CAMÍ:	Camí des Verger al camí de Son Malferit a Sarrià
PARCELA:	
POLIGON:	
U.T.M. - X:	463.400,00
U.T.M. - Y:	4.388.000,00
URBÀ/RÚSTIC:	RÚSTIC
PLANOL:	SR06
ESCALA:	1/5000


2. Identificació de l'element

DENOMINACIÓ	CAMÍ DES VERGER AL CAMÍ DE SON MALFERIT A SARRIÀ
CATEGORIA	Bé Etnològic
TIPOLOGIA:	Camí
ÚS:	Via de comunicació
CRONOLOGIA:	Imprecisa
AUTORIA	
ESTIL	



3. Descripció de l'element :AMÍ DES VERGER AL CAMÍ DE SON MALFERIT A SARRIÀ CODI:**BC33/A**

Camí que s'inicia a les proximitats des Verger i finalitza al camí de Son Malferit a Sarrjà. Presenta els següents trams:

- Tram 1: camí de carro amb ferm empedrat.
- Tram 2: camí de carro asfaltat.
- Tram 3: camí de carro empedrat.

El tram 1 està delimitat lateralment amb parets i reixes.

Amb caràcter informatiu cal indicar que aquest camí és de titularitat privada.

BIBLIOGRAFIA: Pastor, Rutes amagades de Mallorca, 1971.

4. Estat de conservació

ENTORN:		
VOLUMETRIA:		
ESTRUCTURA:	DOLENT	Traçat desaparegut en els primers 150 m.
FAÇANA:		
COBERTES:		
INTERIORS:		
JARDINS:		
ALTRES:		

5. Protecció de l'element

NIVELL DE PROTECCIÓ: **A**

PROTECCIÓ LEGAL ESPECÍFICA	Catàleg dels camins del terme municipal d'Esporles. FODESMA, 1999. Registre d'inventari: 37.
USOS PERMESOS:	Comunicacions i Infraestructures
DIRECTRIUS D'INTERVENCIÓ:	Admissibles: les permeses a l'article 9 de les Normes. Preferents: manteniment i consolidació del ferm, especialment del tram empedrat.
ELEMENTS A CONSERVAR:	Marges, escalons (trams 1 i 3), escopidors (tram 1), paretons (tram 1), clavagueres, cadena (tram 1).

6. Zona de protecció

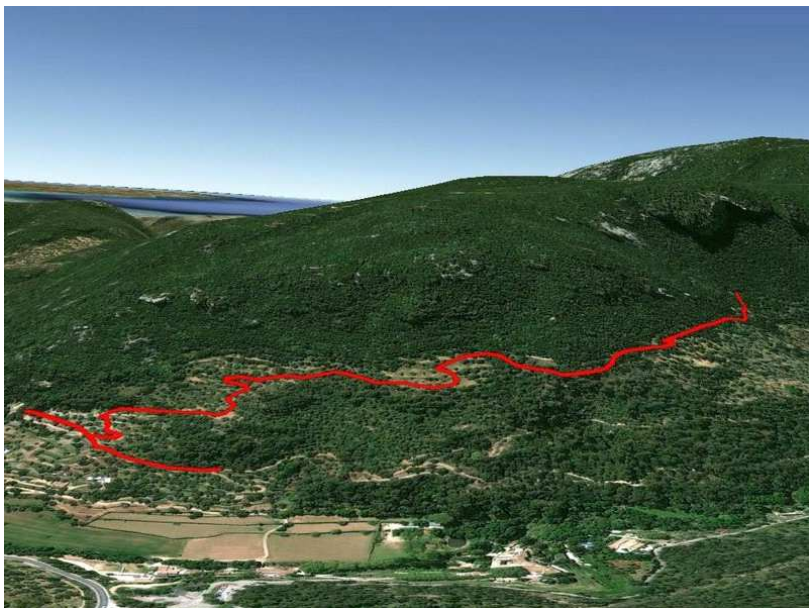
DESCRIPCIÓ: Sense zona de protecció

1. Identificació espacial ELS CAMINS DE S'ERMITA PER SA GRANJA I PER ES PENYAL GRAN CODI: **BC34/A**

MUNICIPI:	Esporles
NUCLI/ÀREA:	
CARRER/PLAÇA /CAMÍ:	
PARCELA:	
POLIGON:	
U.T.M. - X:	462.200,00
U.T.M. - Y:	4.391.000,00
URBÀ/RÚSTIC:	RÚSTIC
PLANOL:	SR02, SR03
ESCALA:	1/5000

**2. Identificació de l'element**

DENOMINACIÓ	ENLLAÇ ENTRE ELS CAMINS DE S'ERMITA PER SA GRANJA I PER ES PENYAL GRAN
CATEGORIA	Bé Etnològic
TIPOLOGIA:	Camí
ÚS:	Via de comunicació
CRONOLOGIA:	Imprecisa
AUTORIA	
ESTIL	



3. Descripció de l'element NS DE S'ERMITA PER SA GRANJA I PER ES PENYAL GRAN CODI:**BC34/A**

Camí que actua d'enllaç entre el camí de s'Ermita per Sa Granja i el camí de s'Ermita per es Penyal Gran. És un camí de carro amb ferm de terra, que presenta interès constructiu.

Amb caràcter informatiu cal indicar que aquest camí és de titularitat privada.

BIBLIOGRAFIA:

4. Estat de conservació

ENTORN:		
VOLUMETRIA:		
ESTRUCTURA:	REGULAR	
FAÇANA:		
COBERTES:		
INTERIORS:		
JARDINS:		
ALTRES:		

5. Protecció de l'elementNIVELL DE PROTECCIÓ: **A**

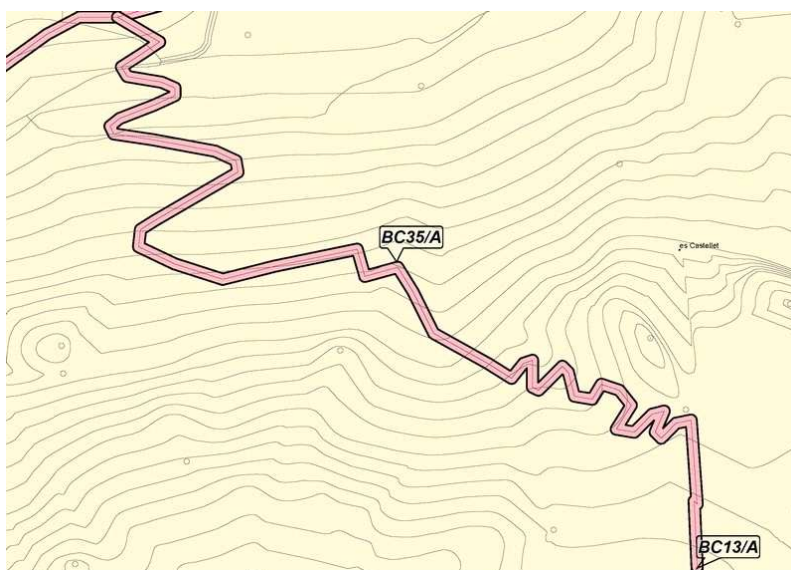
PROTECCIÓ LEGAL ESPECÍFICA	Catàleg dels camins del terme municipal d'Esporles. FODESMA, 1999. Registre d'inventari: 38.
USOS PERMESOS:	Comunicacions i Infraestructures
DIRECTRIUS D'INTERVENCIÓ:	Admissibles: les permeses a l'article 9 de les Normes. Preferents: manteniment i consolidació del ferm.
ELEMENTS A CONSERVAR:	Marges.

6. Zona de protecció

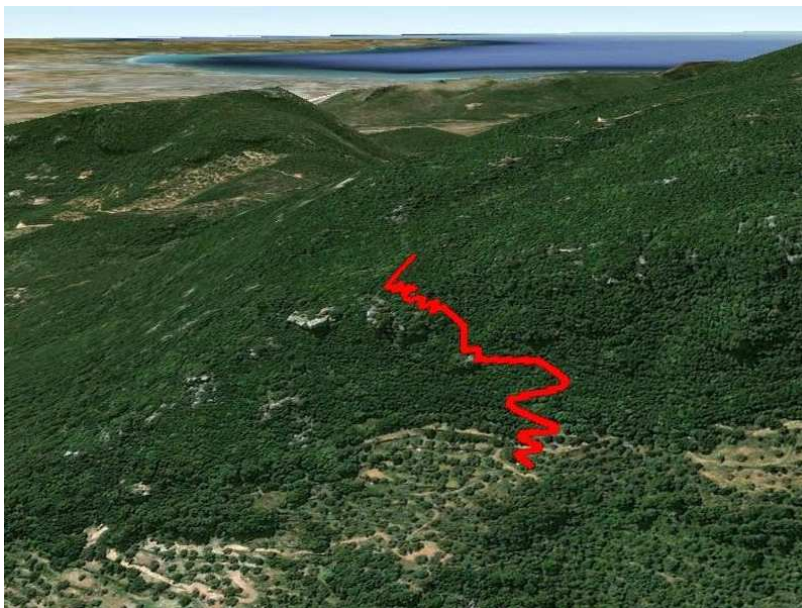
DESCRIPCIÓ:	Sense zona de protecció
-------------	-------------------------

1. Identificació espacial**PAS DEL CAMÍ DE S'ERMITA PER SA GRANJA I ES CASTELLET CODI:****BC35/A**

MUNICIPI:	Esporles
NUCLI/ÀREA:	
CARRER/PLAÇA /CAMI:	
PARCELA:	
POLIGON:	
U.T.M. - X:	462.600,00
U.T.M. - Y:	4.391.000,00
URBÀ/RÚSTIC:	RÚSTIC
PLANOL:	SR03
ESCALA:	1/5000

**2. Identificació de l'element**

DENOMINACIÓ	PAS DEL CAMÍ DE S'ERMITA PER SA GRANJA I ES CASTELLET
CATEGORIA	Bé Etnològic
TIPOLOGIA:	Camí
ÚS:	Via de comunicació
CRONOLOGIA:	Imprecisa
AUTORIA	
ESTIL	



3. Descripció de l'element DEL CAMÍ DE S'ERMITA PER SA GRANJA I ES CASTELLET CODI:**BC35/A**

Pas que es troba al camí d'enllaç entre el camins de Ses Ermites (catàleg BC34/A). Finalitza al camí de s'Ermita per sa Granja i es Castellet. És un camí de ferradura amb ferm de terra.
Amb caràcter informatiu cal indicar que aquest camí és de titularitat privada.

BIBLIOGRAFIA:

4. Estat de conservació

ENTORN:		
VOLUMETRIA:		
ESTRUCTURA:	BO	
FAÇANA:		
COBERTES:		
INTERIORS:		
JARDINS:		
ALTRES:		

5. Protecció de l'elementNIVELL DE PROTECCIÓ: **A**

PROTECCIÓ LEGAL ESPECÍFICA	Catàleg dels camins del terme municipal d'Esporles. FODESMA, 1999. Registre d'inventari: 39.
USOS PERMESOS:	Comunicacions i Infraestructures
DIRECTRIUS D'INTERVENCIÓ:	Admissibles: les permeses a l'article 9 de les Normes. Preferents: manteniment i consolidació del ferm.
ELEMENTS A CONSERVAR:	Marges i escalons.

6. Zona de protecció

DESCRIPCIÓ:	Sense zona de protecció
-------------	-------------------------

1. Identificació espacial

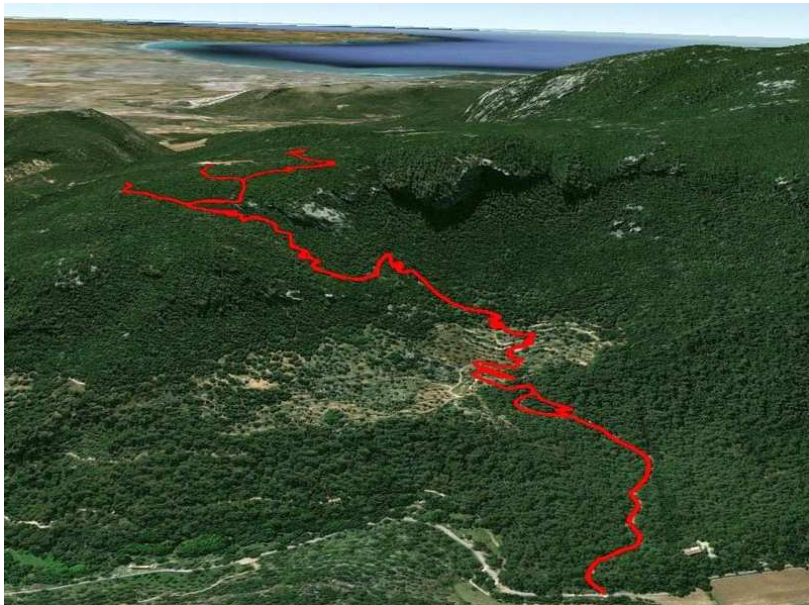
CAMÍ DE S'ERMITA PER ES PENYAL GRAN CODI:

BC36/A

MUNICIPI:	Esporles
NUCLI/ÀREA:	
CARRER/PLAÇA /CAMÍ:	Camí de s'Ermita per es Penyal Gran
PARCELA:	
POLIGON:	
U.T.M. - X:	462.300,00
U.T.M. - Y:	4.390.000,00
URBÀ/RÚSTIC:	RÚSTIC
PLANOL:	SR02, SR03
ESCALA:	1/5000

**2. Identificació de l'element**

DENOMINACIÓ	CAMÍ DE S'ERMITA PER ES PENYAL GRAN
CATEGORIA	Bé Etnològic
TIPOLOGIA:	Camí
ÚS:	Via de comunicació
CRONOLOGIA:	Imprecisa
AUTORIA	
ESTIL	



3. Descripció de l'element**CAMÍ DE S'ERMITA PER ES PENYAL GRAN**

CODI:

BC36/A

Camí que s'inicia a la carretera PMV-1101, Km. 8'6 i finalitza a s'Ermita. És un camí de carro amb ferm de terra i presenta interès constructiu.

Amb caràcter informatiu cal indicar que aquest camí és de titularitat privada.

BIBLIOGRAFIA:

Valero, Camins i paisatges. Itineraris culturals per l'illa de Mallorca, 1992.

4. Estat de conservació

ENTORN:		
VOLUMETRIA:		
ESTRUCTURA:	REGULAR	
FAÇANA:		
COBERTES:		
INTERIORS:		
JARDINS:		
ALTRES:		

5. Protecció de l'elementNIVELL DE PROTECCIÓ: **A**

PROTECCIÓ LEGAL ESPECÍFICA	Catàleg dels camins del terme municipal d'Esporles. FODESMA, 1999. Registre d'inventari: 40.
USOS PERMESOS:	Comunicacions i Infraestructures
DIRECTRIUS D'INTERVENCIÓ:	Admissibles: les permeses a l'article 9 de les Normes. Preferents: manteniment i consolidació del ferm.
ELEMENTS A CONSERVAR:	Escalons, marges i escopidors.

6. Zona de protecció

DESCRIPCIÓ:

Sense zona de protecció

1. Identificació espacial

CAMÍ DE SES ERMITES CODI:

BC37/A

MUNICIPI:	Esporles
NUCLI/ÀREA:	
CARRER/PLAÇA /CAMÍ:	Camí de ses Ermites
PARCELA:	
POLIGON:	
U.T.M. - X:	465.500,00
U.T.M. - Y:	4.391.000,00
URBÀ/RÚSTIC:	RÚSTIC
PLANOL:	SR03
ESCALA:	1/5000

**2. Identificació de l'element**

DENOMINACIÓ	CAMÍ DE SES ERMITES
CATEGORIA	Bé Etnològic
TIPOLOGIA:	Camí
ÚS:	Via de comunicació
CRONOLOGIA:	Imprecisa
AUTORIA	
ESTIL	



3. Descripció de l'element

CAMÍ DE SES ERMITES

CODI:

BC37/A

Camí que s'inicia en els Balladors i finalitza a Son Quint. Es diferencien els següents trams:

- Tram 1: camí de carro amb ferm de terra.
- Tram 2: camí de carro amb ferm parcialment empedrat.
- Tram 3: pista de terra.
- Tram 4: camí de carro amb ferm de terra.
- Tram 5: camí de carro, de terra.

El tram 1 presenta delimitacions laterals amb parets i reixes.

Amb caràcter informatiu cal indicar que aquest camí és de titularitat privada.

BIBLIOGRAFIA:

4. Estat de conservació

ENTORN:

VOLUMETRIA:

ESTRUCTURA:

REGULAR

FAÇANA:

COBERTES:

INTERIORS:

JARDINS:

ALTRES:

5. Protecció de l'elementNIVELL DE PROTECCIÓ: **A**

PROTECCIÓ
LEGAL
ESPECÍFICA

Catàleg dels camins del terme municipal d'Esporles. FODESMA, 1999. Registre d'inventari: 41.

USOS PERMESOS:

Comunicacions i Infraestructures

DIRECTRIUS
D'INTERVENCIÓ:

Admissibles: les permeses a l'article 9 de les Normes.
Preferents: manteniment i consolidació del ferm, especialment del tram empedrat.

ELEMENTS A
CONSERVAR:

Marges, escopidors, paretons, ratlletes (tram 1) i escalons (tram 1).

6. Zona de protecció

DESCRIPCIÓ:

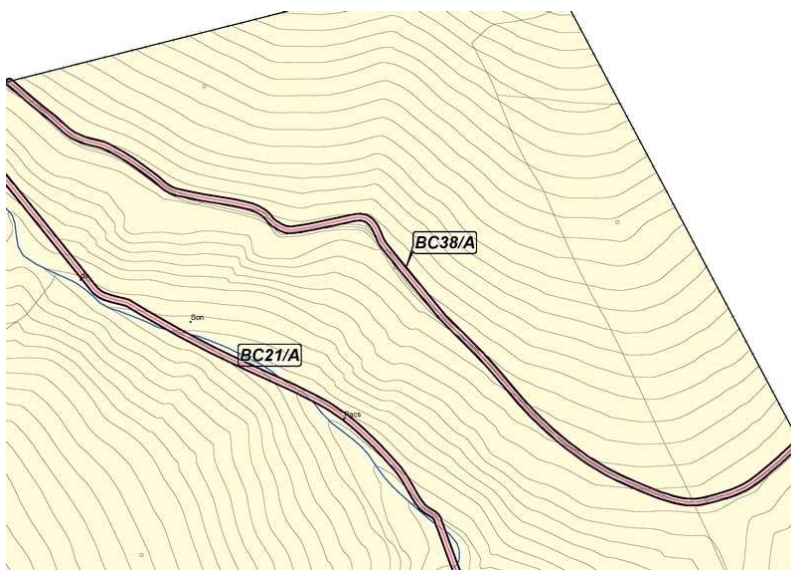
Sense zona de protecció

1. Identificació espacial

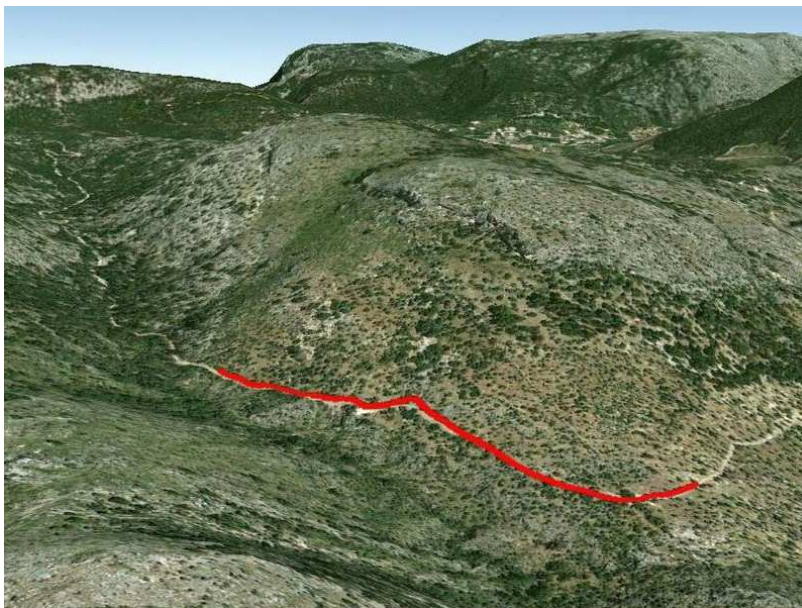
CAMÍ DES PUIG DES BOIXOS CODI:

BC38/A

MUNICIPI:	Esporles
NUCLI/ÀREA:	
CARRER/PLAÇA /CAMÍ:	Camí des Puig des Boixos
PARCELA:	
POLIGON:	
U.T.M. - X:	467.600,00
U.T.M. - Y:	4.392.000,00
URBÀ/RÚSTIC:	RÚSTIC
PLANOL:	SR04
ESCALA:	1/5000

**2. Identificació de l'element**

DENOMINACIÓ	CAMÍ DES PUIG DES BOIXOS
CATEGORIA	Bé Etnològic
TIPOLOGIA:	Camí
ÚS:	Via de comunicació
CRONOLOGIA:	Imprecisa
AUTORIA	
ESTIL	



3. Descripció de l'element

CAMÍ DES PUIG DES BOIXOS CODI:

BC38/A

Camí que s'inicia i finalitza al terme municipal de Valldemossa. És un camí de carro amb ferm de terra.
Amb caràcter informatiu cal indicar que aquest camí és de titularitat privada.

BIBLIOGRAFIA:

4. Estat de conservació

ENTORN:	<input type="text"/>	<input type="text"/>
VOLUMETRIA:	<input type="text"/>	<input type="text"/>
ESTRUCTURA:	REGULAR	<input type="text"/>
FAÇANA:	<input type="text"/>	<input type="text"/>
COBERTES:	<input type="text"/>	<input type="text"/>
INTERIORS:	<input type="text"/>	<input type="text"/>
JARDINS:	<input type="text"/>	<input type="text"/>
ALTRES:	<input type="text"/>	<input type="text"/>

5. Protecció de l'elementNIVELL DE PROTECCIÓ: **A**

PROTECCIÓ LEGAL ESPECÍFICA	Catàleg dels camins del terme municipal d'Esporles. FODESMA, 1999. Registre d'inventari: 42.
USOS PERMESOS:	Comunicacions i Infraestructures
DIRECTRIUS D'INTERVENCIÓ:	Admissibles: les permeses a l'article 9 de les Normes. Preferents: manteniment i consolidació del ferm.
ELEMENTS A CONSERVAR:	Marges i escopidors.

6. Zona de protecció

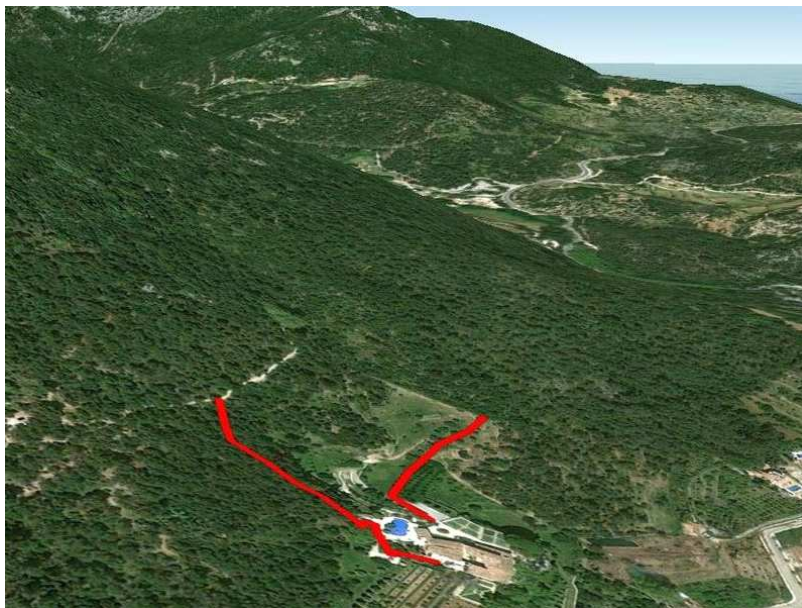
DESCRIPCIÓ: Sense zona de protecció

1. Identificació espacial**CAMÍ DE SON TRIES A LA FONT DE BAIX DE SON TRIES CODI:****BC39/A**

MUNICIPI:	Esporles
NUCLI/ÀREA:	
CARRER/PLAÇA /CAMÍ:	Camí de Son Tries a la font de Baix de Son Tries
PARCELA:	
POLIGON:	
U.T.M. - X:	463.400,00
U.T.M. - Y:	4.391.000,00
URBÀ/RÚSTIC:	RÚSTIC
PLANOL:	SR03
ESCALA:	1/5000

**2. Identificació de l'element**

DENOMINACIÓ	CAMÍ DE SON TRIES A LA FONT DE BAIX DE SON TRIES
CATEGORIA	Bé Etnològic
TIPOLOGIA:	Camí
ÚS:	Via de comunicació
CRONOLOGIA:	Imprecisa
AUTORIA	
ESTIL	



3. Descripció de l'element**CAMÍ DE SON TRIES A LA FONT DE BAIX DE SON TRIES**

CODI:

BC39/A

Camí que inicia a les cases de Son Tries i finalitza a la font de Baix de la mateixa possessió. És un camí de ferradura amb ferm empedrat. Amb caràcter informatiu cal indicar que aquest camí és de titularitat privada.

BIBLIOGRAFIA:

4. Estat de conservació

ENTORN:

VOLUMETRIA:

ESTRUCTURA:

BO

FAÇANA:

COBERTES:

INTERIORS:

JARDINS:

ALTRES:

5. Protecció de l'elementNIVELL DE PROTECCIÓ: **A**

PROTECCIÓ
LEGAL
ESPECÍFICA

Catàleg dels camins del terme municipal d'Esporles. FODESMA, 1999. Registre d'inventari: 44.

USOS PERMESOS:

Comunicacions i Infraestructures

DIRECTRIUS
D'INTERVENCIÓ:

Admissibles: les permeses a l'article 9 de les Normes.
Preferents: manteniment i consolidació del ferm, especialment del tram empedrat.

ELEMENTS A
CONSERVAR:

Escalons, marges.

6. Zona de protecció

DESCRIPCIÓ:

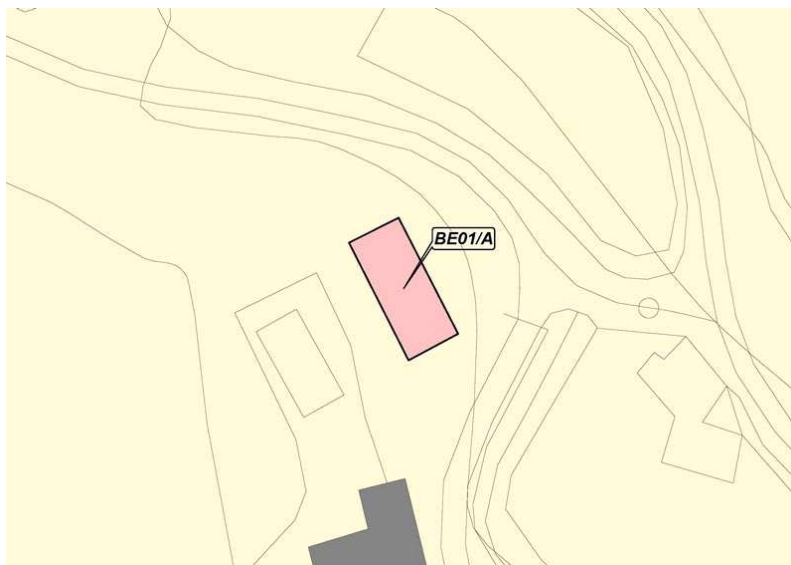
Sense zona de protecció

1. Identificació espacial



FONT DE SON BERNARDÍ CODI:

BE01/A

MUNICIPI:	Esporles
NUCLI/ÀREA:	Esporles
CARRER/PLAÇA /CAMI:	
PARCELA:	57
POLIGON:	5
U.T.M. - X:	463.944,11
U.T.M. - Y:	4.390.239,07
URBÀ/RUSTIC:	RÚSTIC
PLANOL:	SR03
ESCALA:	1/5000

**2. Identificació de l'element**

DENOMINACIÓ	FONT DE SON BERNARDÍ
CATEGORIA	Bé Etnològic
TIPOLOGIA:	Font
ÚS:	Infraestructura hidràulica
CRONOLOGIA:	
AUTORIA	Desconeguda
ESTIL	



3. Descripció de l'element

FONT DE SON BERNARDÍ CODI:

BE01/A

Font amb accés en forma de gruta, oberta entre dos marges, cobert amb volta de canó, construïda de paredat en verd. Al fons de la gruta, hi ha la mina de captació d'uns 5 metres de llargària, de parets verticals i coberta amb volta de pedra sensiblement apuntada. Al llarg de la mina, la canal discorre oberta a la part esquerra. Al fons, hi ha tres ullals que sorgeixen entre les roques i depositen l'aigua en una piqueta rodona.

A l'exterior, la canal transcorre oberta.

BIBLIOGRAFIA:

4. Estat de conservació

ENTORN:	BO	
VOLUMETRIA:	BO	
ESTRUCTURA:	BO	
FAÇANA:		
COBERTES:		
INTERIORS:	BO	
JARDINS:		
ALTRES:		

5. Protecció de l'elementNIVELL DE PROTECCIÓ: **A**

PROTECCIÓ LEGAL ESPECÍFICA	Sense protecció legal específica
USOS PERMESOS:	Infraestructura hidràulica
DIRECTRIUS D'INTERVENCIÓ:	Admissibles: les permeses a l'article 9 de les Normes. Preferents: conservació de l'entorn exterior de la font.
ELEMENTS A CONSERVAR:	Marges exteriors. Canals obertes.

6. Zona de protecció

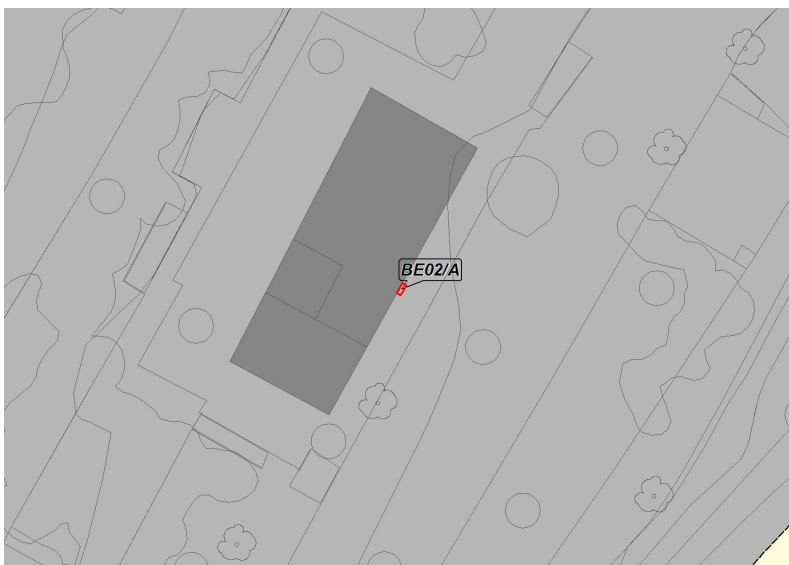
DESCRIPCIÓ: Sense zona de protecció

1. Identificació espacial



RELOTGE DE SOL DE CA NA BERNADETA CODI:

BE02/A

MUNICIPI:	Esporles
NUCLI/ÀREA:	Esporles
CARRER/PLAÇA /CAMI:	
PARCELA:	
POLIGON:	
U.T.M. - X:	463.523,93
U.T.M. - Y:	4.391.009,42
URBÀ/RUSTIC:	URBÀ
PLANOL:	SR07
ESCALA:	1/1000

**2. Identificació de l'element**

DENOMINACIÓ	RELOTGE DE SOL DE CA NA BERNADETA
CATEGORIA	Bé Etnològic
TIPOLOGIA:	Relotge de sol
ÚS:	Ornamental
CRONOLOGIA:	Segle XX, any 1900
AUTORIA	
ESTIL	



3. Descripció de l'element**RELOTGE DE SOL DE CA NA BERNADETA** CODI:**BE02/A**

Rellotge de sol situat en la façana lateral, fet amb morter de calç i amb aplicació d'esgrafiats, de 140 x 80 cm. Presenta figura solar i la llegenda SINE SOLE SILEO i la data 1900. Pel seu emplaçament només resulta útil des de camps visuals elevats.

BIBLIOGRAFIA:

GARCÍA, M.A., Los relojes de sol de Mallorca. Catálogo, 2006. Núm. Catàleg: 412.

4. Estat de conservació

ENTORN:	BO	
VOLUMETRIA:		
ESTRUCTURA:	BO	
FAÇANA:		
COBERTES:		
INTERIORS:		
JARDINS:		
ALTRES:	BO	Esgrafiats i llegendes.

5. Protecció de l'elementNIVELL DE PROTECCIÓ: **A**

PROTECCIÓ LEGAL ESPECÍFICA	Sense protecció legal específica
USOS PERMESOS:	Element que no admet cap ús dels urbanísticament regulats
DIRECTRIUS D'INTERVENCIÓ:	Admissibles: les permeses a l'article 9 de les Normes.
ELEMENTS A CONSERVAR:	

6. Zona de protecció

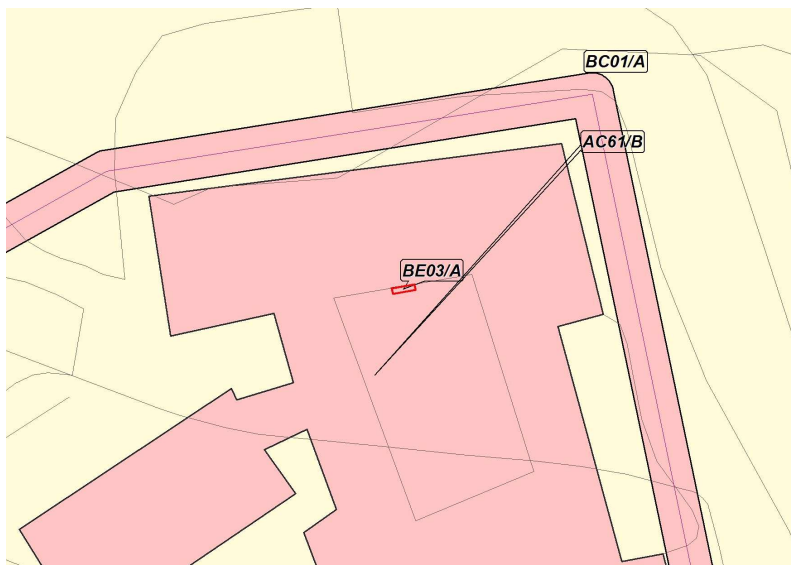
DESCRIPCIÓ: Sense zona de protecció

1. Identificació espacial


RELOTGE DE SOL DE SON COLL CODI:

BE03/A

MUNICIPI:	Esporles
NUCLI/ÀREA:	Es Coll
CARRER/PLAÇA /CAMI:	Carretera Establiments Esporles, km 10,1
PARCELA:	29
POLIGON:	7
U.T.M. - X:	464.879,33
U.T.M. - Y:	4.391.108,43
URBÀ/RÚSTIC:	RÚSTIC
PLANOL:	SR06
ESCALA:	1/5000

**2. Identificació de l'element**

DENOMINACIÓ	RELOTGE DE SOL DE SON COLL
CATEGORIA	Bé Etnològic
TIPOLOGIA:	Relotge de sol
ÚS:	Ornamental
CRONOLOGIA:	Segle XIX, any 1800
AUTORIA	
ESTIL	



3. Descripció de l'element

RELOTGE DE SOL DE SON COLL CODI:

BE03/A

Rellotge de sol de 80 x 100 cm, de material mixte. Situat a la clastra, seguint un model declinant. Sobre el rellotge original s'hi va aplicar un rellotge prefabricat de ceràmica.

BIBLIOGRAFIA:

GARCÍA, M.A., Los relojes de sol de Mallorca. Catálogo, 2006. Núm. Catàleg: 408.

4. Estat de conservació

ENTORN:	BO	
VOLUMETRIA:		
ESTRUCTURA:	REGULAR	
FAÇANA:		
COBERTES:		
INTERIORS:		
JARDINS:		
ALTRES:	DOLENT	Combinació inapropiada de rellotge original i nou.

5. Protecció de l'elementNIVELL DE PROTECCIÓ: **A**

PROTECCIÓ LEGAL ESPECÍFICA	Sense protecció legal específica
USOS PERMESOS:	Element que no admet cap ús dels urbanísticament regulats
DIRECTRIUS D'INTERVENCIÓ:	Admissibles: les permeses a l'article 9 de les Normes. Preferents: recuperar l'estructura i el dibuix originals del rellotge.
ELEMENTS A CONSERVAR:	

6. Zona de protecció

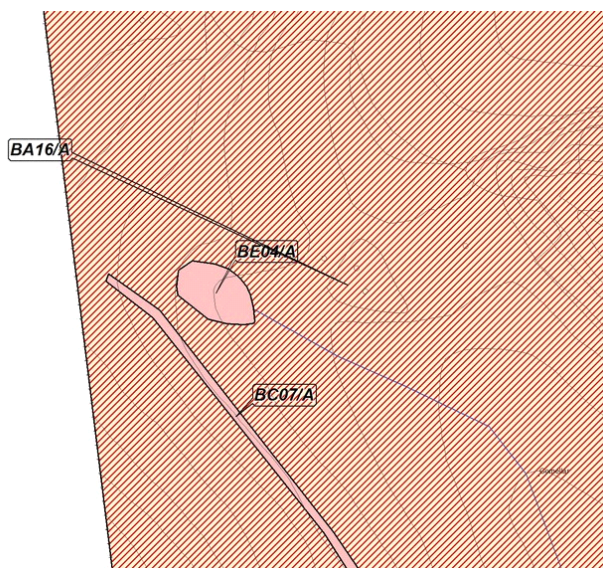
DESCRIPCIÓ: Sense zona de protecció

1. Identificació espacial

CASA DE SA NEU CODI:

BE04/A

MUNICIPI:	Esporles
NUCLI/ÀREA:	Mola del Ram
CARRER/PLAÇA /CAMI:	Camí de sa Fita del Ram
PARCELA:	9
POLIGON:	16
U.T.M. - X:	465.137,94
U.T.M. - Y:	4.390.468,07
URBÀ/RUSTIC:	RÚSTIC
PLANOL:	SR05
ESCALA:	1/5000

**2. Identificació de l'element**

DENOMINACIÓ	CASA DE SA NEU
CATEGORIA	Bé Etnològic
TIPOLOGIA:	Casa de neu
ÚS:	En desús
CRONOLOGIA:	
AUTORIA	
ESTIL	



3. Descripció de l'element

CASA DE SA NEU CODI:

BE04/A

Depòsit de neu excavat a terra, de planta el·líptica i parets que no sobresurten del nivell del terra. Els paraments de l'interior del dipòsit presenten un encadenat d'una sola filada i una margerada amb un primer nivell de pedres de gran mida i un segon nivell de diverses filades de pedres més petites. Coberta desapareguda que, suposadament, era rasa.
Comparteix espai i elements comuns amb un ranxo de carboner (BE57/A).

BIBLIOGRAFIA:

AADD, Esporles. Guia dels pobles de Mallorca, núm. 48, Mallorca, 2003. GORRIES, A., 2001.

4. Estat de conservació

ENTORN:	BO	
VOLUMETRIA:	BO	
ESTRUCTURA:	REGULAR	Presenta dos esbaldrecs als laterals llargs.
FAÇANA:		
COBERTES:		
INTERIORS:		
JARDINS:		
ALTRES:		

5. Protecció de l'elementNIVELL DE PROTECCIÓ: **A**

PROTECCIÓ LEGAL ESPECÍFICA	Sense protecció legal específica
USOS PERMESOS:	Rural
DIRECTRIUS D'INTERVENCIÓ:	Admissibles: les permeses a l'article 9 de les Normes. Preferents: mantenir net de vegetació.
ELEMENTS A CONSERVAR:	Sense elements associats.

6. Zona de protecció

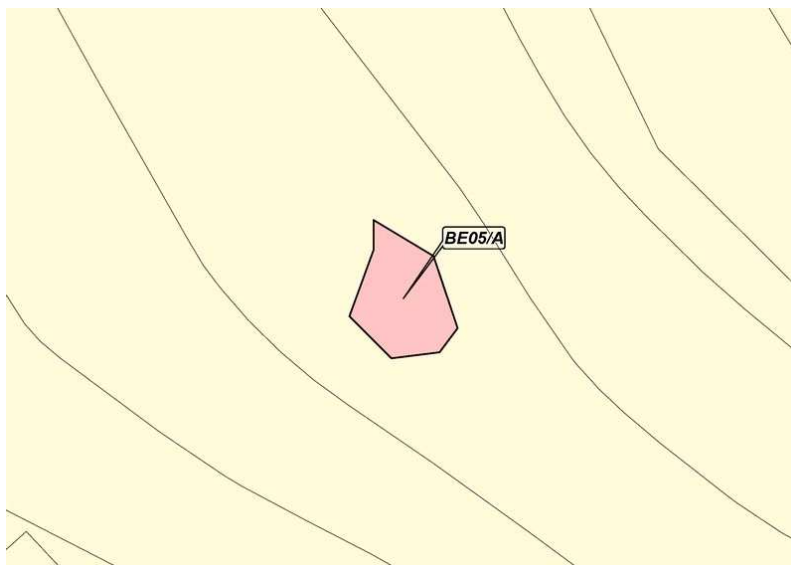
DESCRIPCIÓ: Sense zona de protecció

1. Identificació espacial


FONT LLARGA CODI:

BE05/A

MUNICIPI:	Esporles
NUCLI/ÀREA:	Es Verger
CARRER/PLAÇA /CAMI:	Carretera de Sobremunt, km 3,9
PARCELA:	00
POLIGON:	08
U.T.M. - X:	465.179,69
U.T.M. - Y:	4.390.411,70
URBÀ/RUSTIC:	RÚSTIC
PLANOL:	SR07
ESCALA:	1/5000

**2. Identificació de l'element**

DENOMINACIÓ	FONT LLARGA
CATEGORIA	Bé Etnològic
TIPOLOGIA:	Sistema hidràulic
ÚS:	Infraestructura hidràulica
CRONOLOGIA:	Datat al segle XVIII
AUTORIA	
ESTIL	



3. Descripció de l'element

FONT LLARGA CODI:

BE05/A

Surgència d'aigua que es recull en una aljub de nova fàbrica. A l'exterior l'aigua és conduïda a les cases, per canal oberta, entre marges. Abasteix un safareig i un molí hidràulic, datat al segle XVIII, que conserva el cup en mal estat.

BIBLIOGRAFIA:

4. Estat de conservació

ENTORN:	BO	
VOLUMETRIA:	BO	
ESTRUCTURA:	BO	
FAÇANA:		
COBERTES:		
INTERIORS:		
JARDINS:		
ALTRES:		

5. Protecció de l'elementNIVELL DE PROTECCIÓ: **A**

PROTECCIÓ LEGAL ESPECÍFICA	Sense protecció legal específica
USOS PERMESOS:	Infraestructura hidràulica
DIRECTRIUS D'INTERVENCIÓ:	Admissibles: les permeses a l'article 9 de les Normes.
ELEMENTS A CONSERVAR:	Síquia oberta. Cup. Safareig

6. Zona de protecció

DESCRIPCIÓ: Sense zona de protecció

1. Identificació espacial


FONT I MINA DE SON MALFERIT CODI:

BE06/A

MUNICIPI:	Esporles
NUCLI/ÀREA:	Son Malferit
CARRER/PLAÇA /CAMI:	Camí de Son Malferit
PARCELA:	5
POLIGON:	8
U.T.M. - X:	465.882,72
U.T.M. - Y:	4.390.363,63
URBÀ/RUSTIC:	RÚSTIC
PLANOL:	SR03
ESCALA:	1/5000

**2. Identificació de l'element**

DENOMINACIÓ	FONT I MINA DE SON MALFERIT
CATEGORIA	Bé Etnològic
TIPOLOGIA:	Síquia
ÚS:	Infraestructura hidràulica
CRONOLOGIA:	Segle XIX
AUTORIA	
ESTIL	



3. Descripció de l'element

FONT I MINA DE SON MALFERIT CODI:

BE06/A

Petita font de construcció molt rústica de paredat de pedra en sec. Sorgeix a devall del Camí de Sarrià (Palma) fins a Son Malferit, un poc abans d'arribar a les cases.

Sa mineta està feta de pedra en sec, no té més de sis metres de llargària i presenta una secció de perfil parabòlic (0,70 x 1,0) amb una canal a la dreta a uns 0,30 m. de en terra. Té diversos pous d'oreig. L'aigua aboca a dos safareigos alineats, que reguen l'hort de Son Malferit.

BIBLIOGRAFIA:

4. Estat de conservació

ENTORN:	BO	
VOLUMETRIA:	BO	
ESTRUCTURA:	BO	
FAÇANA:		
COBERTES:		
INTERIORS:		
JARDINS:		
ALTRES:		

5. Protecció de l'elementNIVELL DE PROTECCIÓ: **A**

PROTECCIÓ LEGAL ESPECÍFICA	Sense protecció legal específica.
USOS PERMESOS:	Comunicacions i Infraestructures
DIRECTRIUS D'INTERVENCIÓ:	Admissibles: les permeses a l'article 9 de les Normes.
ELEMENTS A CONSERVAR:	

6. Zona de protecció

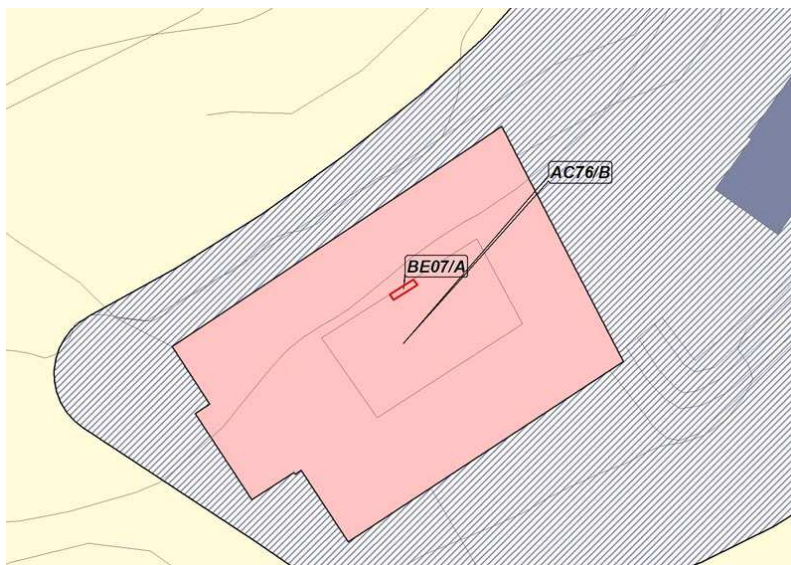
DESCRIPCIÓ: Sense zona de protecció

1. Identificació espacial

RELOTGE DE SOL DE SON MALFERIT CODI:

BE07/A

MUNICIPI:	Esporles
NUCLI/ÀREA:	Esporles
CARRER/PLAÇA /CAMI:	
PARCELA:	5
POLIGON:	8
U.T.M. - X:	465.761,41
U.T.M. - Y:	4.390.510,47
URBÀ/RUSTIC:	RÚSTIC
PLANOL:	SR07
ESCALA:	1/5000

**2. Identificació de l'element**

DENOMINACIÓ	RELOTGE DE SOL DE SON MALFERIT
CATEGORIA	Bé Etnològic
TIPOLOGIA:	Relotge de sol
ÚS:	Ornamental
CRONOLOGIA:	Segle XX
AUTORIA	
ESTIL	



3. Descripció de l'element

RELOTGE DE SOL DE SON MALFERIT

CODI:

BE07/A

Relloge de sol situat a la teulada, vora l'espadanya. Construit amb morter de calç i pintat, amb teuledeta, i 100 x 80 cm. Es tracta d'una reconstrucció del rellotge original.

BIBLIOGRAFIA:

GARCÍA, M.A., Los relojes de sol de Mallorca. Catálogo, 2006. Núm. Catàleg: 411.

4. Estat de conservació

ENTORN:	BO	
VOLUMETRIA:		
ESTRUCTURA:	BO	Restaurat.
FAÇANA:		
COBERTES:		
INTERIORS:		
JARDINS:		
ALTRES:		

5. Protecció de l'elementNIVELL DE PROTECCIÓ: **A**

PROTECCIÓ LEGAL ESPECÍFICA	Sense protecció legal específica
USOS PERMESOS:	Element que no admet cap ús dels urbanísticament regulats
DIRECTRIUS D'INTERVENCIÓ:	Admissibles: les permeses a l'article 9 de les Normes.
ELEMENTS A CONSERVAR:	

6. Zona de protecció

DESCRIPCIÓ:

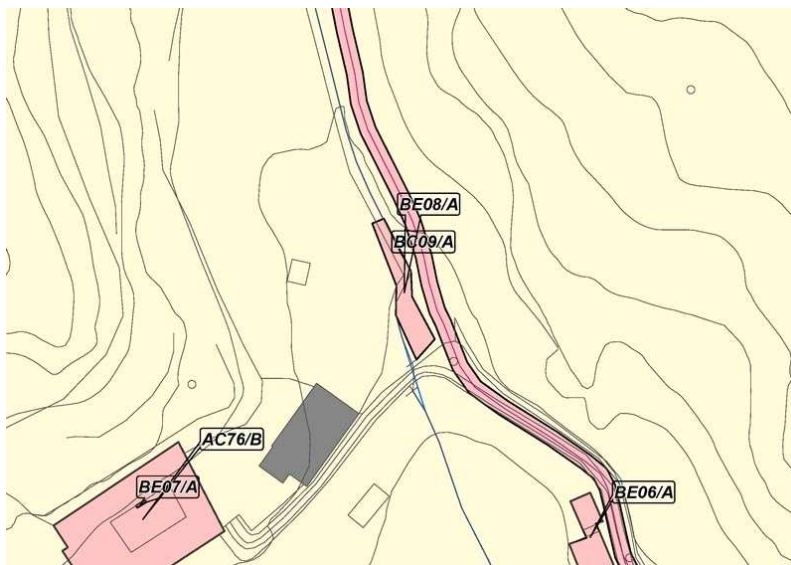
Sense zona de protecció

1. Identificació espacial

MINA SON MALFERIT CODI:

BE08/A

MUNICIPI:	Esporles
NUCLI/ÀREA:	Son Malferit
CARRER/PLAÇA /CAMI:	Camí de Son Malferit
PARCELA:	5
POLIGON:	8
U.T.M. - X:	463.553,88
U.T.M. - Y:	4.390.603,41
URBÀ/RÚSTIC:	RÚSTIC
PLANOL:	SR03
ESCALA:	1/5000

**2. Identificació de l'element**

DENOMINACIÓ	MINA SON MALFERIT
CATEGORIA	Bé Etnològic
TIPOLOGIA:	Síquia
ÚS:	Infraestructura hidràulica
CRONOLOGIA:	Segle XIX
AUTORIA	
ESTIL	



3. Descripció de l'element

MINA SON MALFERIT CODI:

BE08/A

Mina de captació d'aigua, d'un centenar de metres de llargària, amb diversos pous d'oreig.

BIBLIOGRAFIA:

4. Estat de conservació

ENTORN:	BO	
VOLUMETRIA:	BO	
ESTRUCTURA:	BO	
FAÇANA:		
COBERTES:		
INTERIORS:		
JARDINS:		
ALTRES:		

5. Protecció de l'elementNIVELL DE PROTECCIÓ: **A**

PROTECCIÓ LEGAL ESPECÍFICA	Sense protecció legal específica.
USOS PERMESOS:	Comunicacions i Infraestructures
DIRECTRIUS D'INTERVENCIÓ:	Admissibles: les permeses a l'article 9 de les Normes. Preferents: mantenir net de vegetació.
ELEMENTS A CONSERVAR:	Pous d'oreig.

6. Zona de protecció

DESCRIPCIÓ: La zona de protecció és la que estableix el decret de la declaració del BIC.

1. Identificació espacial

TAFONA DE SON QUINT CODI:

BE09/A

MUNICIPI:	Esporles
NUCLI/ÀREA:	Esporles
CARRER/PLAÇA /CAMI:	
PARCELA:	9
POLIGON:	5
U.T.M. - X:	463.054,65
U.T.M. - Y:	4.389.215,73
URBÀ/RUSTIC:	RÚSTIC
PLANOL:	SR03
ESCALA:	1/5000

**2. Identificació de l'element**

DENOMINACIÓ	TAFONA DE SON QUINT
CATEGORIA	Bé Etnològic
TIPOLOGIA:	Tafona
ÚS:	En desús
CRONOLOGIA:	Segle XVII, 1610
AUTORIA	
ESTIL	



3. Descripció de l'element

TAFONA DE SON QUINT CODI:

BE09/A

Tafona adossada a les cases de son Quint, amb accés des de l'exterior. Bastida de paredat en verd, té planta rectangular i no té coberta. L'espai s'ha convertit en un pati, amb els elements de pedra de la maquinària utilitzats com a elements decoratius.

BIBLIOGRAFIA:

4. Estat de conservació

ENTORN:	REGULAR	
VOLUMETRIA:	DOLENT	
ESTRUCTURA:	DOLENT	
FAÇANA:	DOLENT	
COBERTES:	DOLENT	
INTERIORS:	DOLENT	Espai reconvertit.
JARDINS:		
ALTRES:		

5. Protecció de l'elementNIVELL DE PROTECCIÓ: **A**

PROTECCIÓ LEGAL ESPECÍFICA	Catàleg de les tafones de Mallorca. Consell de Mallorca. Departament de Medi Ambient. Nº reg. 182
USOS PERMESOS:	Segons el règim d'usos establert a les Normes Subsidiàries
DIRECTRIUS D'INTERVENCIÓ:	Admissibles: les permeses a l'article 9 de les Normes. Preferents:
ELEMENTS A CONSERVAR:	Elements de la maquinària.

6. Zona de protecció

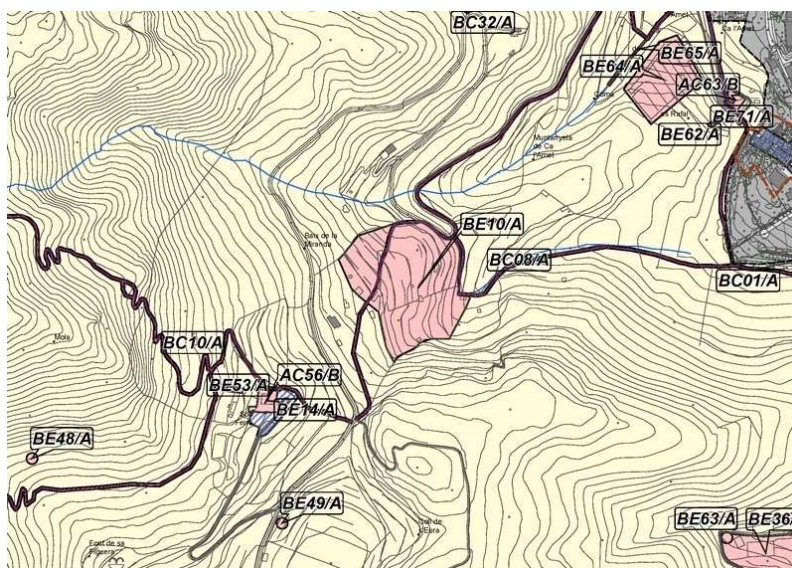
DESCRIPCIÓ: Sense zona de protecció

1. Identificació espacial


MARJADES DE SA MIRANDA CODI:

BE10/A

MUNICIPI:	Esporles
NUCLI/ÀREA:	Son Ferra
CARRER/PLAÇA /CAMI:	Camí des Verger
PARCELA:	42,37,40
POLIGON:	7
U.T.M. - X:	463.222,87
U.T.M. - Y:	4.389.414,45
URBÀ/RUSTIC:	RÚSTIC
PLANOL:	SR03
ESCALA:	1/5000

**2. Identificació de l'element**

DENOMINACIÓ	MARJADES DE SA MIRANDA
CATEGORIA	Bé Etnològic
TIPOLOGIA:	Marges
ÚS:	Agrícola ramader
CRONOLOGIA:	Indeterminada
AUTORIA	
ESTIL	



3. Descripció de l'element

MARJADES DE SA MIRANDA CODI:

BE10/A

Conjunt de marjades, articulades en disposició paral·lela continua on predominen els traçats rectilinis amb extrems curvilinis. La forma d'adobament de les pedres es pot definir com a poc adobat, encara que està coronat amb filada de dalt. Són destacables les rampes d'accés entre marges.

BIBLIOGRAFIA:

4. Estat de conservació

ENTORN:	BO	
VOLUMETRIA:	BO	
ESTRUCTURA:	BO	
FAÇANA:		
COBERTES:		
INTERIORS:		
JARDINS:		
ALTRES:		

5. Protecció de l'elementNIVELL DE PROTECCIÓ: **A**

PROTECCIÓ LEGAL ESPECÍFICA	Catàleg i anàlisi dels camps marjats del terme d'Esporles, FODESMA, 1998.
USOS PERMESOS:	Rural
DIRECTRIUS D'INTERVENCIÓ:	Admissibles: les permeses a l'article 9 de les Normes. Preferents:
ELEMENTS A CONSERVAR:	Rampes entre marges. Escales.

6. Zona de protecció

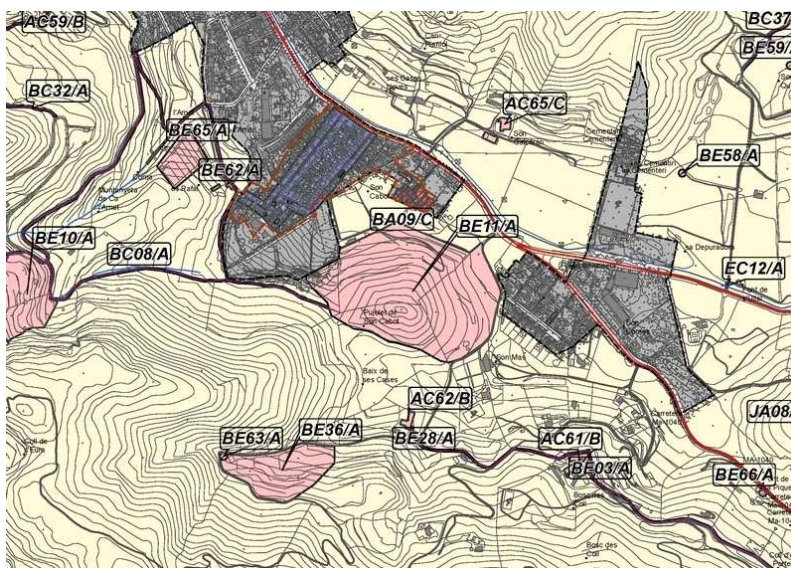
DESCRIPCIÓ: Sense zona de protecció

1. Identificació espacial

PUJOLET DE SON CABOT CODI:

BE11/A

MUNICIPI:	Esporles
NUCLI/ÀREA:	Bellavista
CARRER/PLAÇA /CAMI:	Bellavista
PARCELA:	4, 5 i 8
POLIGON:	7
U.T.M. - X:	463.296,29
U.T.M. - Y:	4.389.821,75
URBÀ/RUSTIC:	RÚSTIC
PLANOL:	SR03
ESCALA:	1/5000

**2. Identificació de l'element**

DENOMINACIÓ	PUJOLET DE SON CABOT
CATEGORIA	Bé Etnològic
TIPOLOGIA:	Marges
ÚS:	Agrícola ramader
CRONOLOGIA:	Indeterminada
AUTORIA	
ESTIL	



3. Descripció de l'element

PUJOLET DE SON CABOT CODI:

BE11/A

Conjunt de marjades construïdes al voltant d'un turó, en disposició paral·lela contínua i traçat rectilini i curvilini. Parament irregular poc adobat. Accés entre marjades per rampes laterals.

BIBLIOGRAFIA:

4. Estat de conservació

ENTORN:	BO	
VOLUMETRIA:	BO	
ESTRUCTURA:	REGULAR	Esboldrecs.
FAÇANA:		
COBERTES:		
INTERIORS:		
JARDINS:		
ALTRES:		

5. Protecció de l'elementNIVELL DE PROTECCIÓ: **A**

PROTECCIÓ LEGAL ESPECÍFICA	Catàleg i anàlisi dels camps marjats del terme d'Esporles, FODESMA, 1998.
USOS PERMESOS:	Rural
DIRECTRIUS D'INTERVENCIÓ:	Admissibles: les permeses a l'article 9 de les Normes. Preferents: restauració i consolidació dels marges amb esboldrecs.
ELEMENTS A CONSERVAR:	Rampes entre marges.

6. Zona de protecció

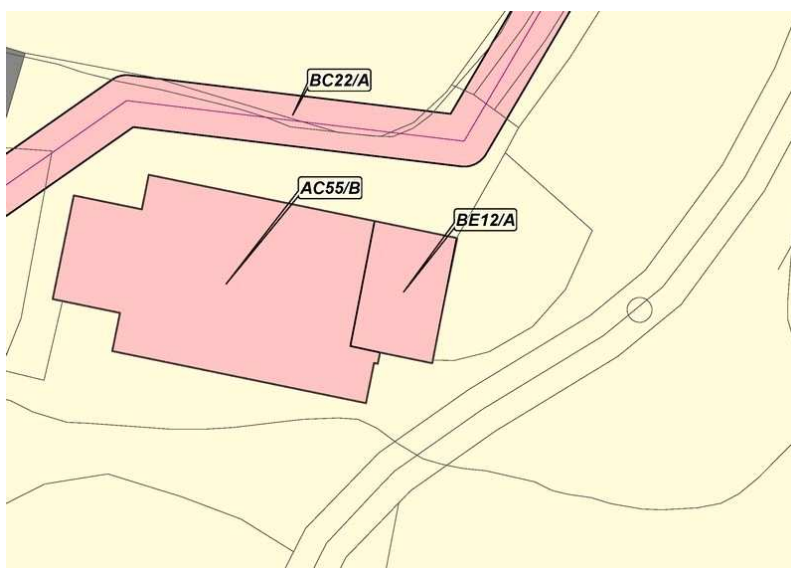
DESCRIPCIÓ: Sense zona de protecció

1. Identificació espacial

TAFONA DE SON POQUET CODI:

BE12/A

MUNICIPI:	Esporles
NUCLI/ÀREA:	Esporles
CARRER/PLAÇA /CAMI:	
PARCELA:	14
POLIGON:	9
U.T.M. - X:	463.320,22
U.T.M. - Y:	4.389.657,17
URBÀ/RUSTIC:	RÚSTIC
PLANOL:	SR03
ESCALA:	1/5000

**2. Identificació de l'element**

DENOMINACIÓ	TAFONA DE SON POQUET
CATEGORIA	Bé Etnològic
TIPOLOGIA:	Tafona
ÚS:	En desús
CRONOLOGIA:	Indeterminada
AUTORIA	
ESTIL	



3. Descripció de l'element

TAFONA DE SON POQUET CODI:

BE12/A

Tafona integrada a les cases de Son Poquet. Bastida de paredat en verd, de planta rectangular i coberta plana. Conserva dos graners al soterrani, i la botiga de l'oli annexa i sense accés des de la tafona. Conserva gran part de la maquinària: el trull amb sumola, jàssera de fusta, arbre de metall, tremuja de metall i moles; la fornal, i la premsa hidràulica.

BIBLIOGRAFIA:

4. Estat de conservació

ENTORN:	BO	
VOLUMETRIA:	BO	
ESTRUCTURA:	BO	
FAÇANA:		
COBERTES:	BO	
INTERIORS:	BO	
JARDINS:		
ALTRES:		

5. Protecció de l'elementNIVELL DE PROTECCIÓ: **A**

PROTECCIÓ LEGAL ESPECÍFICA	Catàleg de les tafones de Mallorca. Consell de Mallorca. Departament de Medi Ambient. Nº reg. 181
USOS PERMESOS:	Segons el règim d'usos establert a les Normes Subsidiàries
DIRECTRIUS D'INTERVENCIÓ:	Admissibles: les permeses a l'article 9 de les Normes. Preferents:
ELEMENTS A CONSERVAR:	Trull. Graners. Botiga d'oli. Fornal. Premsa hidràulica.

6. Zona de protecció

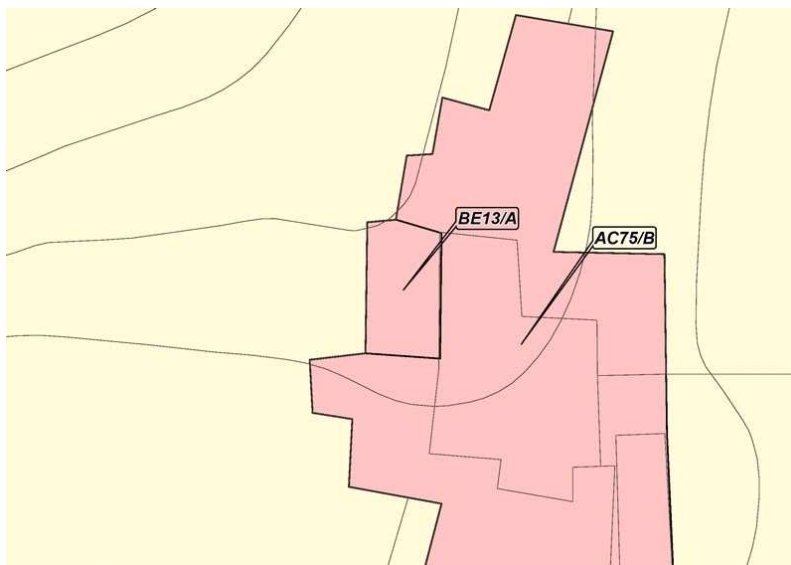
DESCRIPCIÓ: Sense zona de protecció

1. Identificació espacial


TAFONA DE SON LLABRÉS CODI:

BE13/A

MUNICIPI:	Esporles
NUCLI/ÀREA:	Esporles
CARRER/PLAÇA /CAMI:	
PARCELA:	9
POLIGON:	8
U.T.M. - X:	462.450,69
U.T.M. - Y:	4.390.175,20
URBÀ/RUSTIC:	RÚSTIC
PLANOL:	SR03
ESCALA:	1/5000

**2. Identificació de l'element**

DENOMINACIÓ	TAFONA DE SON LLABRÉS
CATEGORIA	Bé Etnològic
TIPOLOGIA:	Tafona
ÚS:	En desús
CRONOLOGIA:	Indeterminada
AUTORIA	
ESTIL	



3. Descripció de l'element

TAFONA DE SON LLABRÉS CODI:

BE13/A

Tafona adossada a les cases de Son Llabrés, amb accés des de l'exterior. Bastida en paredat en verd, té planta rectangular i coberta plana. Conserva dos graners i l'entresolat. La botiga de l'oli està annexa, però sense accés des de la tafona. Conserva gran part de la maquinària. El trull amb sumola/volsosos, jàssera de metall, arbre de metall, tremuja de fusta i moles. Té premsa de biga que conserva la cuixera inserida a la paret, mentre que el quintar està desplaçat a l'exterior. Presenta la inscripció d'una creu i la data 1744 (a la cuixera). Conserva la premsa mecànica i la fornal.

BIBLIOGRAFIA:

4. Estat de conservació

ENTORN:	BO	
VOLUMETRIA:	BO	
ESTRUCTURA:	BO	
FAÇANA:	BO	
COBERTES:	BO	
INTERIORS:	BO	
JARDINS:		
ALTRES:		

5. Protecció de l'elementNIVELL DE PROTECCIÓ: **A**

PROTECCIÓ LEGAL ESPECÍFICA	Catàleg de les tafones de Mallorca. Consell de Mallorca. Departament de Medi Ambient. Nº reg. 190
USOS PERMESOS:	Segons el règim d'usos establert a les Normes Subsidiàries
DIRECTRIUS D'INTERVENCIÓ:	Admissibles: les permeses a l'article 9 de les Normes. Preferents:
ELEMENTS A CONSERVAR:	Graners. Botiga d'oli. Trull. Biga amb inscripcions. Cuixera. Quintal. Fornal.

6. Zona de protecció

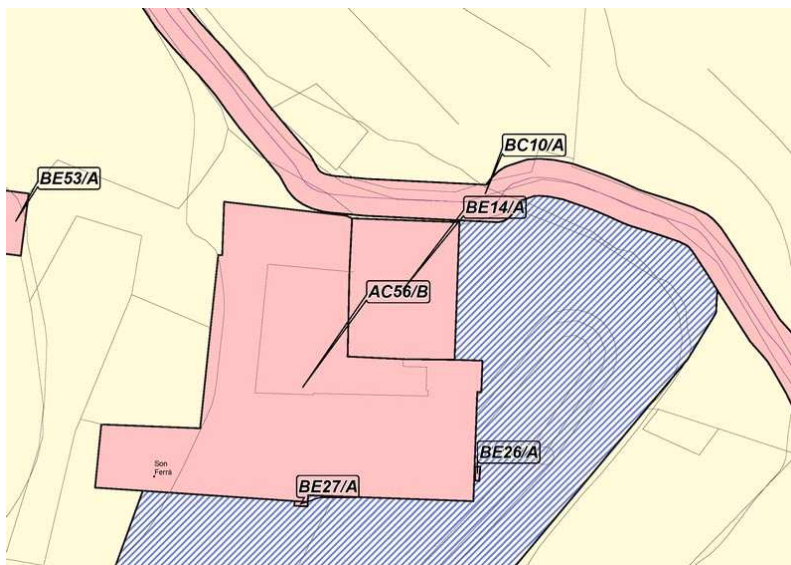
DESCRIPCIÓ: Sense zona de protecció

1. Identificació espacial

TAFONA DE SON FERRÀ CODI:

BE14/A

MUNICIPI:	Esporles
NUCLI/ÀREA:	Esporles
CARRER/PLAÇA /CAMI:	
PARCELA:	13
POLIGON:	9
U.T.M. - X:	462.975,94
U.T.M. - Y:	4.389.746,08
URBÀ/RÚSTIC:	RÚSTIC
PLANOL:	SR03
ESCALA:	1/5000

**2. Identificació de l'element**

DENOMINACIÓ	TAFONA DE SON FERRÀ
CATEGORIA	Bé Etnològic
TIPOLOGIA:	Tafona
ÚS:	En desús
CRONOLOGIA:	Segle XVII
AUTORIA	
ESTIL	



3. Descripció de l'element

TAFONA DE SON FERRÀ CODI:

BE14/A

Tafona adossada a les cases de Son Ferrà, amb accés des de l'exterior. Bastida en paredat en verd, té planta rectangular i coberta de dos aiguavessos. Conserva tres graners de volta amb separacions, entresolat i botiga de l'oli, així com gran part de la maquinària. El trull amb peu només de sumola, jàssera de fusta, arbre de metall i una mola; ha perdut la tremuja. És d'una biga sobre cixera inserida a la paret i el bassi.

BIBLIOGRAFIA:

4. Estat de conservació

ENTORN:	BO	
VOLUMETRIA:	BO	
ESTRUCTURA:	BO	
FAÇANA:	BO	
COBERTES:	BO	
INTERIORS:	BO	
JARDINS:		
ALTRES:		

5. Protecció de l'elementNIVELL DE PROTECCIÓ: **A**

PROTECCIÓ LEGAL ESPECÍFICA	Catàleg de les tafones de Mallorca. Consell de Mallorca. Departament de Medi Ambient. Nº reg. 180
USOS PERMESOS:	Segons el règim d'usos establert a les Normes Subsidiàries
DIRECTRIUS D'INTERVENCIÓ:	Admissibles: les permeses a l'article 9 de les Normes. Preferents:
ELEMENTS A CONSERVAR:	Graners. Trull amb tots els elements. Biga. Cuixera. Bassi.

6. Zona de protecció

DESCRIPCIÓ: Sense zona de protecció

1. Identificació espacial

TAFONA DES VERGER CODI:

BE15/A

MUNICIPI:	Esporles
NUCLI/ÀREA:	Esporles
CARRER/PLAÇA /CAMI:	
PARCELA:	9
POLIGON:	8
U.T.M. - X:	464.184,82
U.T.M. - Y:	4.390.235,66
URBÀ/RÚSTIC:	RÚSTIC
PLANOL:	SR03
ESCALA:	1/5000

**2. Identificació de l'element**

DENOMINACIÓ	TAFONA DES VERGER
CATEGORIA	Bé Etnològic
TIPOLOGIA:	Tafona
ÚS:	En desús
CRONOLOGIA:	Indeterminada
AUTORIA	
ESTIL	



3. Descripció de l'element

TAFONA DES VERGER CODI:

BE15/A

Tafona adossada a les cases des Verger, amb accés des de l'interior. Actualment és el menjador del restaurant. Bastida de paredat en verd, té planta rectangular, paviment de nova factura i coberta a dues vessants. Conserva tres graners de volta i gran part de la maquinària. El trull de peu de sumola, jàssera de fusta, arbre de metall, tremuja de metall i una mola. Una biga, amb cuixera inserida a la paret. Premsa mecànica.

BIBLIOGRAFIA:

4. Estat de conservació

ENTORN:	BO	
VOLUMETRIA:	BO	
ESTRUCTURA:	BO	
FAÇANA:		
COBERTES:	BO	Rehabilitat
INTERIORS:	REGULAR	Rehabilitat. Paviment original substituït.
JARDINS:		
ALTRES:		

5. Protecció de l'elementNIVELL DE PROTECCIÓ: **A**

PROTECCIÓ LEGAL ESPECÍFICA	Catàleg de les tafones de Mallorca. Consell de Mallorca. Departament de Medi Ambient. Nº reg. 183
USOS PERMESOS:	Segons el règim d'usos establert a les Normes Subsidiàries
DIRECTRIUS D'INTERVENCIÓ:	Admissibles: les permeses a l'article 9 de les Normes. Preferents:
ELEMENTS A CONSERVAR:	Trull amb els seus components. Biga. Cuixera. Premsa mecànica. Graners.

6. Zona de protecció

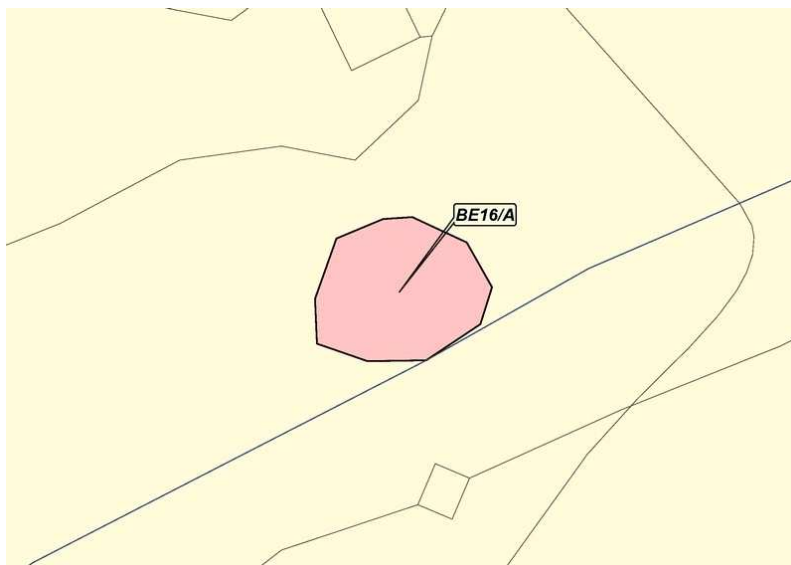
DESCRIPCIÓ: Sense zona de protecció

1. Identificació espacial

FONT DES JONCS CODI:

BE16/A

MUNICIPI:	Esporles
NUCLI/ÀREA:	Esporles
CARRER/PLAÇA /CAMI:	
PARCELA:	112
POLIGON:	3
U.T.M. - X:	462.773,89
U.T.M. - Y:	4.391.254,47
URBÀ/RUSTIC:	RÚSTIC
PLANOL:	SR03
ESCALA:	1/5000

**2. Identificació de l'element**

DENOMINACIÓ	FONT DES JONCS
CATEGORIA	Bé Etnològic
TIPOLOGIA:	Font
ÚS:	Infraestructura hidràulica
CRONOLOGIA:	
AUTORIA	
ESTIL	



3. Descripció de l'element

FONT DES JONCS

CODI:

BE16/A

Captació d'aigua amb mina excavada a la roca i revestida de pedra a l'exterior. Actualment molt degradada i coberta de vegetació. Té una pica d'aigua adossada.

BIBLIOGRAFIA:

4. Estat de conservació

ENTORN:	REGULAR	
VOLUMETRIA:	BO	
ESTRUCTURA:	REGULAR	
FAÇANA:		
COBERTES:		
INTERIORS:		
JARDINS:		
ALTRES:		

5. Protecció de l'elementNIVELL DE PROTECCIÓ: **A**

PROTECCIÓ LEGAL ESPECÍFICA	Sense protecció legal específica
USOS PERMESOS:	Comunicacions i Infraestructures
DIRECTRIUS D'INTERVENCIÓ:	Admissibles: les permeses a l'article 9 de les Normes. Preferents: neteja de vegetació invasora.
ELEMENTS A CONSERVAR:	Pica d'aigua.

6. Zona de protecció

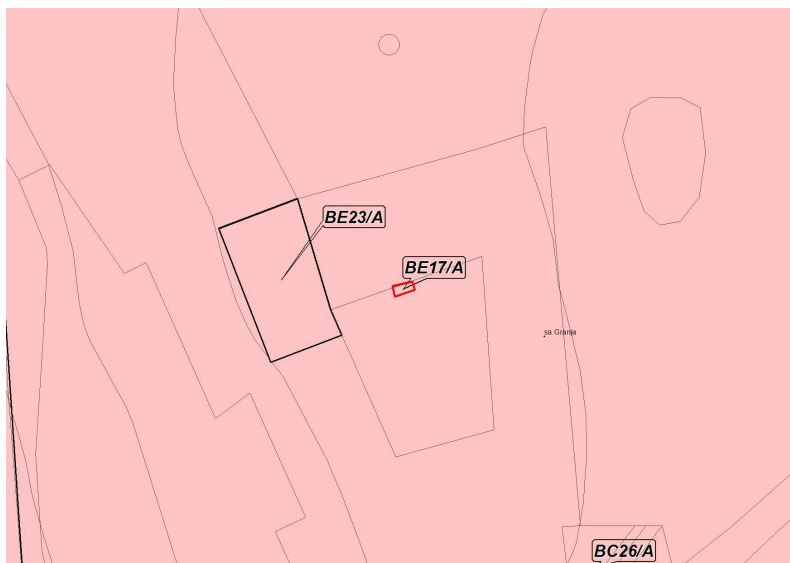
DESCRIPCIÓ: Sense zona de protecció

1. Identificació espacial

RELOTGE DE SOL DE SA GRANJA A CODI:

BE17/A

MUNICIPI:	Esporles
NUCLI/ÀREA:	Sa Granja
CARRER/PLAÇA /CAMI:	Carretera Puigpunyent- Esporles, km 9,9
PARCELA:	10
POLIGON:	9
U.T.M. - X:	462.513,32
U.T.M. - Y:	4.391.363,28
URBÀ/RUSTIC:	RÚSTIC
PLANOL:	SR03
ESCALA:	1/5000

**2. Identificació de l'element**

DENOMINACIÓ	RELOTGE DE SOL DE SA GRANJA A
CATEGORIA	Bé Etnològic
TIPOLOGIA:	Relotge de sol
ÚS:	Ornamental
CRONOLOGIA:	Segle XVIII, any 1716
AUTORIA	
ESTIL	



3. Descripció de l'element

RELOTGE DE SOL DE SA GRANJA A CODI:

BE17/A

Rellotge de sol, de pedra calissa de 120 x 100 cm. És un rellotge declinant, situat a l'ala de ponent de les cases, per ser contemplat des de la clastra i la llotja. Mostra la data inscrita de 1716.

BIBLIOGRAFIA:

GARCÍA, M.A., Los relojes de sol de Mallorca. Catálogo, 2006. Núm. Catàleg: 29.

4. Estat de conservació

ENTORN:	BO	
VOLUMETRIA:		
ESTRUCTURA:	BO	
FAÇANA:		
COBERTES:		
INTERIORS:		
JARDINS:		
ALTRES:	REGULAR	Inscripcions poc legibles per l'obscuriment del suport.

5. Protecció de l'elementNIVELL DE PROTECCIÓ: **A**

PROTECCIÓ LEGAL ESPECÍFICA	Sense protecció legal específica
USOS PERMESOS:	Element que no admet cap ús dels urbanísticament regulats
DIRECTRIUS D'INTERVENCIÓ:	Admissibles: les permeses a l'article 9 de les Normes. Preferents:
ELEMENTS A CONSERVAR:	

6. Zona de protecció

DESCRIPCIÓ: Sense zona de protecció

1. Identificació espacial

ALJUB DE LES ERMITES VELLES CODI:

BE18/A

MUNICIPI:	Esporles
NUCLI/ÀREA:	Esporles
CARRER/PLAÇA /CAMI:	
PARCELA:	12
POLIGON:	9
U.T.M. - X:	462.203,74
U.T.M. - Y:	4.389.923,83
URBÀ/RUSTIC:	RÚSTIC
PLANOL:	SR06
ESCALA:	1/5000

**2. Identificació de l'element**

DENOMINACIÓ	ALJUB DE LES ERMITES VELLES
CATEGORIA	Bé Etnològic
TIPOLOGIA:	Aljub
ÚS:	Infraestructura hidràulica
CRONOLOGIA:	
AUTORIA	
ESTIL	



3. Descripció de l'element

ALJUB DE LES ERMITES VELLES

CODI:

BE18/A

Aljub de 4'70 x 2'29 x 1 m. Excavada al terreny natural i delimitada en un dels costats llargs per mur de paredat en verd. La volta és falsa de mitjans de marès.

BIBLIOGRAFIA:

4. Estat de conservació

ENTORN:	REGULAR	
VOLUMETRIA:	REGULAR	
ESTRUCTURA:	DOLENT	
FAÇANA:		
COBERTES:	REGULAR	
INTERIORS:	REGULAR	
JARDINS:		
ALTRES:		

5. Protecció de l'elementNIVELL DE PROTECCIÓ: **A**

PROTECCIÓ LEGAL ESPECÍFICA	Sense protecció legal específica
USOS PERMESOS:	Comunicacions i Infraestructures
DIRECTRIUS D'INTERVENCIÓ:	Admissibles: les permeses a l'article 9 de les Normes. Preferents: neteja del voltant de la font i de l'interior. Consolidació estructural.
ELEMENTS A CONSERVAR:	

6. Zona de protecció

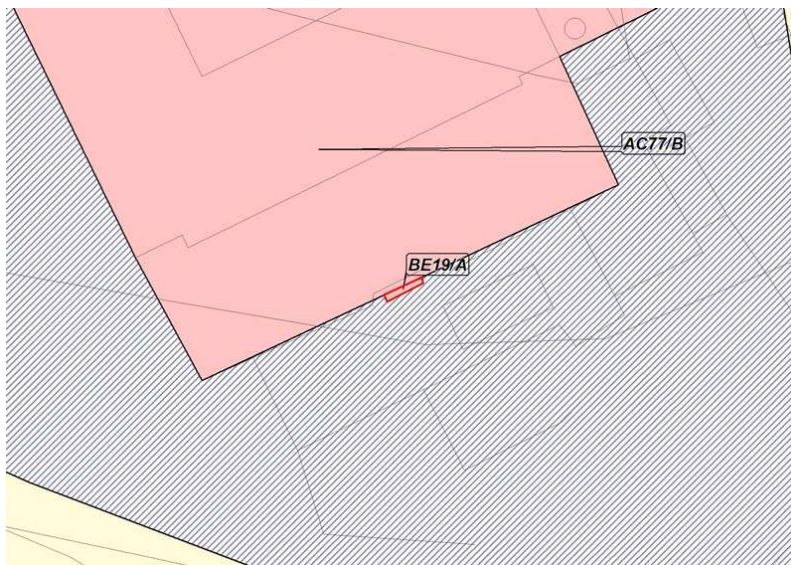
DESCRIPCIÓ:	Sense zona de protecció
-------------	-------------------------

1. Identificació espacial

RELOTGE DE SOL DE SON TUGORES CODI:

BE19/A

MUNICIPI:	Esporles
NUCLI/ÀREA:	Son Tugores
CARRER/PLAÇA /CAMI:	Carretera de Valldemossa, km 10,2
PARCELA:	
POLIGON:	
U.T.M. - X:	464.647,96
U.T.M. - Y:	4.391.858,99
URBÀ/RUSTIC:	RÚSTIC
PLANOL:	SR06
ESCALA:	1/5000

**2. Identificació de l'element**

DENOMINACIÓ	RELOTGE DE SOL DE SON TUGORES
CATEGORIA	Bé Etnològic
TIPOLOGIA:	Relotge de sol
ÚS:	Ornamental
CRONOLOGIA:	Segle XIX, any 1891
AUTORIA	
ESTIL	



3. Descripció de l'element**RELOTGE DE SOL DE SON TUGORES**

CODI:

BE19/A

Rellotge de sol de 120 x 120 cm. Construit amb pedra calissa i amb aplicació de gravat. Està situat a la façana principal, sota el voladís, seguint un model declinant. Presenta disseny circular amb la llegenda QUALSEVOL HORA DEL DIA ES SA MILLOR PER FER VIA; en el centre les inicials Fco. Frit. I la creu de Malta.

BIBLIOGRAFIA:

GARCÍA, M.A., Los relojes de sol de Mallorca. Catálogo, 2006. Núm. Catàleg: 406.

4. Estat de conservació

ENTORN:	BO	
VOLUMETRIA:		
ESTRUCTURA:	BO	
FAÇANA:		
COBERTES:		
INTERIORS:		
JARDINS:		
ALTRES:	BO	Inscripcions.

5. Protecció de l'elementNIVELL DE PROTECCIÓ: **A**

PROTECCIÓ LEGAL ESPECÍFICA	Sense protecció legal específica
USOS PERMESOS:	Element que no admet cap ús dels urbanísticament regulats
DIRECTRIUS D'INTERVENCIÓ:	Admissibles: les permeses a l'article 9 de les Normes. Preferents:
ELEMENTS A CONSERVAR:	

6. Zona de protecció

DESCRIPCIÓ:

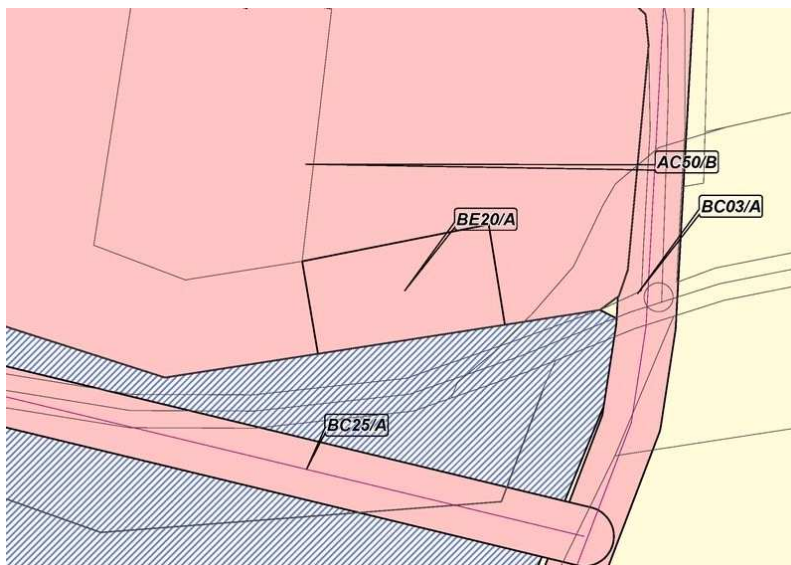
Sense zona de protecció

1. Identificació espacial

TAFONA DE SON DAMETO CODI:

BE20/A

MUNICIPI:	Esporles
NUCLI/ÀREA:	Esporles
CARRER/PLAÇA /CAMI:	
PARCELA:	39
POLIGON:	3
U.T.M. - X:	464.956,90
U.T.M. - Y:	4.393.019,38
URBÀ/RÚSTIC:	RÚSTIC
PLANOL:	SR03
ESCALA:	1/5000

**2. Identificació de l'element**

DENOMINACIÓ	TAFONA DE SON DAMETO
CATEGORIA	Bé Etnològic
TIPOLOGIA:	Tafona
ÚS:	En desús
CRONOLOGIA:	
AUTORIA	
ESTIL	



3. Descripció de l'element

TAFONA DE SON DAMETO CODI:

BE20/A

Tafona adossada a les cases de Son Dameto amb accés des de l'exterior. Bastida en paredat en verd, té planta rectangular i coberta de dos aiguavessos. Conserva tres graners de compartiment i botiga d'oli. El trull té el peu amb sumola i canaleta amb pastera, la jàssera de fusta, l'arbre de metall, la tremuja de fusta i una mola. Conserva la premsa de biga amb tots els elements en situació original i bon estat de conservació. Es conserva també la fornal.

BIBLIOGRAFIA:

4. Estat de conservació

ENTORN:	BO	
VOLUMETRIA:	BO	
ESTRUCTURA:	BO	
FAÇANA:	BO	
COBERTES:	BO	
INTERIORS:	BO	
JARDINS:		
ALTRES:		

5. Protecció de l'elementNIVELL DE PROTECCIÓ: **A**

PROTECCIÓ LEGAL ESPECÍFICA	Catàleg de les tafones de Mallorca. Consell de Mallorca. Departament de Medi Ambient. Nº reg. 179
USOS PERMESOS:	Segons el règim d'usos establert a les Normes Subsidiàries
DIRECTRIUS D'INTERVENCIÓ:	Admissibles: les permeses a l'article 9 de les Normes. Preferents:
ELEMENTS A CONSERVAR:	Trull amb tots els components. Biga amb tots els elements. Fornal. Graners. Botiga d'oli.

6. Zona de protecció

DESCRIPCIÓ: Sense zona de protecció

1. Identificació espacial

TAFONA DE SON CABASPRE CODI:

BE21/A

MUNICIPI:	Esporles
NUCLI/ÀREA:	Esporles
CARRER/PLAÇA /CAMI:	
PARCELA:	68
POLIGON:	3
U.T.M. - X:	463.903,18
U.T.M. - Y:	4.392.241,55
URBÀ/RUSTIC:	RÚSTIC
PLANOL:	SR03
ESCALA:	1/5000

**2. Identificació de l'element**

DENOMINACIÓ	TAFONA DE SON CABASPRES
CATEGORIA	Bé Etnològic
TIPOLOGIA:	Tafona
ÚS:	En desús
CRONOLOGIA:	Indeterminada
AUTORIA	
ESTIL	



3. Descripció de l'element

TAFONA DE SON CABASPRE CODI:

BE21/A

Tafona integrada a les cases de Son Cabaspre amb accés exterior. Té planta rectangular i coberta plana. Conserva botiga d'oli i sis graners, quatre a l'entresòl i quatre de volta vora el trull. Conserva gran part de la maquinària. El peu del trull amb sumola i canaleta sense pastera, jàssera, arbre i tremuja tot de metall i dues moles. Premsa de biga amb tots els elements en situació original, premsa hidràulica i forn.

BIBLIOGRAFIA:

4. Estat de conservació

ENTORN:	BO	
VOLUMETRIA:	BO	
ESTRUCTURA:	BO	
FAÇANA:	BO	
COBERTES:	BO	
INTERIORS:	BO	
JARDINS:		
ALTRES:		

5. Protecció de l'elementNIVELL DE PROTECCIÓ: **A**

PROTECCIÓ LEGAL ESPECÍFICA	Catàleg de les tafones de Mallorca. Consell de Mallorca. Departament de Medi Ambient. Nº reg. 178
USOS PERMESOS:	Segons el règim d'usos establert a les Normes Subsidiàries
DIRECTRIUS D'INTERVENCIÓ:	Admissibles: les permeses a l'article 9 de les Normes. Preferents:
ELEMENTS A CONSERVAR:	Botiga d'oli. Graners. Trull i biga amb tots els components. Premsa hidràulica i forn.

6. Zona de protecció

DESCRIPCIÓ: Sense zona de protecció

1. Identificació espacial

TAFONA DE SON ANTIC CODI:

BE22/A

MUNICIPI:	Esporles
NUCLI/ÀREA:	Esporles
CARRER/PLAÇA /CAMI:	
PARCELA:	71
POLIGON:	4
U.T.M. - X:	464.031,19
U.T.M. - Y:	4.393.111,16
URBÀ/RUSTIC:	RÚSTIC
PLANOL:	SR07
ESCALA:	1/5000

**2. Identificació de l'element**

DENOMINACIÓ	TAFONA DE SON ANTIC
CATEGORIA	Bé Etnològic
TIPOLOGIA:	Tafona
ÚS:	En desús
CRONOLOGIA:	Indeterminada
AUTORIA	
ESTIL	



3. Descripció de l'element

TAFONA DE SON ANTIC CODI:

BE22/A

Tafona adossada a les cases de Son Antic amb doble accés, des de l'interior i des de l'exterior. Bastida en paredat en verd, té planta rectangular i coberta de teula a un aiguavés. Conserva tres graners de volta i gran part de la maquinària: trull tradicional amb peu de sumola i volsosos, jàssera, arbre i tremuja tots de fusta, i una mola; dues premses de biga, una amb tots els elements en situació original, el dibuix d'una creu a la cuixera, i la inscripció AÑO 1882 a la biga, l'altra, en mal estat de conservació, només presenta les dues cuixeres i la inscripció 1729 en una cuixera. Conserva un esportinador de pedra. Hi ha també una premsa mecànica.

BIBLIOGRAFIA:

4. Estat de conservació

ENTORN:	BO	
VOLUMETRIA:	BO	
ESTRUCTURA:	BO	
FAÇANA:	BO	
COBERTES:	BO	
INTERIORS:	BO	
JARDINS:		
ALTRES:	DOLENT	Una biga en mal estat de conservació.

5. Protecció de l'elementNIVELL DE PROTECCIÓ: **A**

PROTECCIÓ LEGAL ESPECÍFICA	Catàleg de les tafones de Mallorca. Consell de Mallorca. Departament de Medi Ambient. Nº reg. 189
USOS PERMESOS:	Segons el règim d'usos establert a les Normes Subsidiàries
DIRECTRIUS D'INTERVENCIÓ:	Admissibles: les permeses a l'article 9 de les Normes. Preferents:
ELEMENTS A CONSERVAR:	Graners. Trull i bigues amb tots els components i inscripcions. Esportinador. Premsa mecànica.

6. Zona de protecció

DESCRIPCIÓ: Sense zona de protecció

1. Identificació espacial

TAFONA DE SA GRANJA CODI:

BE23/A

MUNICIPI:	Esporles
NUCLI/ÀREA:	Esporles
CARRER/PLAÇA /CAMI:	
PARCELA:	10
POLIGON:	9
U.T.M. - X:	463.963,34
U.T.M. - Y:	4.391.363,38
URBÀ/RUSTIC:	RÚSTIC
PLANOL:	SR03
ESCALA:	1/5000

**2. Identificació de l'element**

DENOMINACIÓ	TAFONA DE SA GRANJA
CATEGORIA	Bé Etnològic
TIPOLOGIA:	Tafona
ÚS:	Museogràfic
CRONOLOGIA:	Indeterminada
AUTORIA	
ESTIL	



3. Descripció de l'element

TAFONA DE SA GRANJA CODI:

BE23/A

Tafona integrada a les cases de Sa Granja. Té planta rectangular i coberta plana. La botiga de l'oli està separada de la tafona i coberta amb volta de mig punt. Conserva trull tradicional amb sumola i canaleta amb pastera, jàssera, arbre, tramuja tots de metall i una mola. La premsa és hidràulica. Conserva la fornal.

BIBLIOGRAFIA:

4. Estat de conservació

ENTORN:	BO	
VOLUMETRIA:	BO	
ESTRUCTURA:	BO	
FAÇANA:		
COBERTES:	BO	
INTERIORS:	BO	
JARDINS:		
ALTRES:		

5. Protecció de l'elementNIVELL DE PROTECCIÓ: **A**

PROTECCIÓ LEGAL ESPECÍFICA	Catàleg de les tafones de Mallorca. Consell de Mallorca. Departament de Medi Ambient. Nº reg. 188
USOS PERMESOS:	Segons el règim d'usos establert a les Normes Subsidiàries
DIRECTRIUS D'INTERVENCIÓ:	Admissibles: les permeses a l'article 9 de les Normes. Preferents:
ELEMENTS A CONSERVAR:	Graners. Botiga d'oli. Trull amb tots els components. Premsa hidràulica. Fornal.

6. Zona de protecció

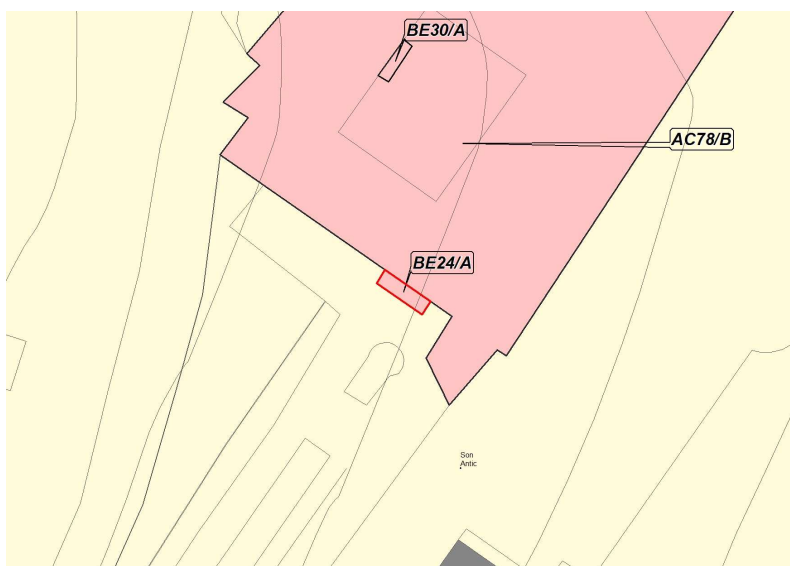
DESCRIPCIÓ: Sense zona de protecció

1. Identificació espacial

RELOTGE DE SOL DE SON ANTIC W CODI:

BE24/A

MUNICIPI:	Esporles
NUCLI/ÀREA:	Son Antic
CARRER/PLAÇA /CAMI:	Carretera de Valldemossa, km 11,5
PARCELA:	71
POLIGON:	4
U.T.M. - X:	463.477,54
U.T.M. - Y:	4.391.389,33
URBÀ/RUSTIC:	RÚSTIC
PLANOL:	SR07
ESCALA:	1/5000

**2. Identificació de l'element**

DENOMINACIÓ	RELOTGE DE SOL DE SON ANTIC W
CATEGORIA	Bé Etnològic
TIPOLOGIA:	Relotge de sol
ÚS:	Ornamental
CRONOLOGIA:	Segle XIX, any 1857
AUTORIA	
ESTIL	



3. Descripció de l'element

RELOTGE DE SOL DE SON ANTIC W CODI:

BE24/A

Rellotge de sol situat a la façana, de model declinant. És de morter de calç i de 100 x 100 cm. Està orientat a Ponent i presenta pintures decoratives i la inscripció MORIOR CUM SOL MORITUR.

BIBLIOGRAFIA:

GARCÍA, M.A., Los relojes de sol de Mallorca. Catálogo, 2006. Núm. Catàleg: 249.

4. Estat de conservació

ENTORN:	BO	
VOLUMETRIA:		
ESTRUCTURA:	BO	
FAÇANA:		
COBERTES:		
INTERIORS:		
JARDINS:		
ALTRES:	REGULAR	Despreniments de la capa pictòrica.

5. Protecció de l'elementNIVELL DE PROTECCIÓ: **A**

PROTECCIÓ LEGAL ESPECÍFICA	Sense protecció legal específica
USOS PERMESOS:	Element que no admet cap ús dels urbanísticament regulats
DIRECTRIUS D'INTERVENCIÓ:	Admissibles: les permeses a l'article 9 de les Normes. Preferents:
ELEMENTS A CONSERVAR:	

6. Zona de protecció

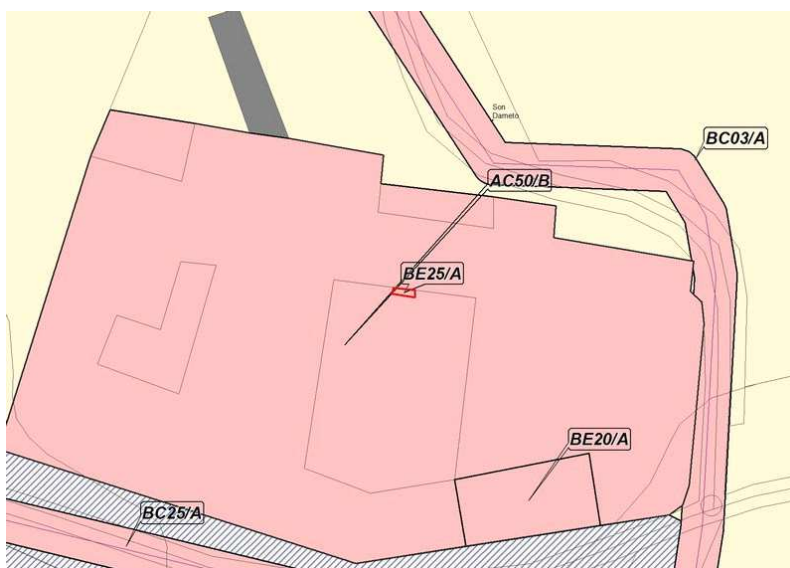
DESCRIPCIÓ: Sense zona de protecció

1. Identificació espacial


RELOTGE DE SOL DE SON DAMETO CODI:

BE25/A

MUNICIPI:	Esporles
NUCLI/ÀREA:	Son Dameto
CARRER/PLAÇA /CAMI:	Carretera Andraitx- Pollença, km 77
PARCELA:	39
POLIGON:	3
U.T.M. - X:	462.206,07
U.T.M. - Y:	4.389.916,17
URBÀ/RÚSTIC:	RÚSTIC
PLANOL:	SR03
ESCALA:	1/5000

**2. Identificació de l'element**

DENOMINACIÓ	RELOTGE DE SOL DE SON DAMETO
CATEGORIA	Bé Etnològic
TIPOLOGIA:	Relotge de sol
ÚS:	Ornamental
CRONOLOGIA:	Segle XIX, 1800
AUTORIA	
ESTIL	



3. Descripció de l'element**RELOTGE DE SOL DE SON DAMETO** CODI:**BE25/A**

Rellotge de sol realitzat amb morter de calç i amb aplicació d'esgrafiats, de 180 x 160 cm. Està ubicat a la clastra, a la façana meridional. Només es distingeixen les línies gravades.

BIBLIOGRAFIA:

GARCÍA, M.A., Los relojes de sol de Mallorca. Catálogo, 2006. Núm. Catàleg: 309.

4. Estat de conservació

ENTORN:	BO	
VOLUMETRIA:		
ESTRUCTURA:	BO	
FAÇANA:		
COBERTES:		
INTERIORS:		
JARDINS:		
ALTRES:	DOLENT	Suport amb eflorescències i completament despintat.

5. Protecció de l'elementNIVELL DE PROTECCIÓ: **A**

PROTECCIÓ LEGAL ESPECÍFICA	Sense protecció legal específica
USOS PERMESOS:	Element que no admet cap ús dels urbanísticament regulats
DIRECTRIUS D'INTERVENCIÓ:	Admissibles: les permeses a l'article 9 de les Normes. Preferents:
ELEMENTS A CONSERVAR:	

6. Zona de protecció

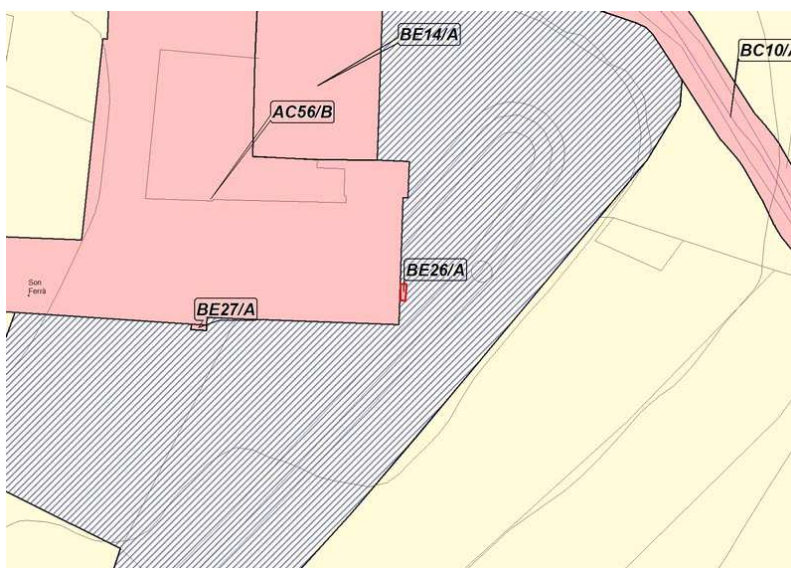
DESCRIPCIÓ: Sense zona de protecció

1. Identificació espacial


RELOTGE DE SOL DE SON FERRÀ E CODI:

BE26/A

MUNICIPI:	Esporles
NUCLI/ÀREA:	Son Ferrà
CARRER/PLAÇA /CAMI:	Carretera de Sobremunt, km 2,4
PARCELA:	13
POLIGON:	9
U.T.M. - X:	461.577,97
U.T.M. - Y:	4.388.934,89
URBÀ/RUSTIC:	RÚSTIC
PLANOL:	SR03
ESCALA:	1/5000

**2. Identificació de l'element**

DENOMINACIÓ	RELOTGE DE SOL DE SON FERRÀ E
CATEGORIA	Bé Etnològic
TIPOLOGIA:	Relotge de sol
ÚS:	Ornamental
CRONOLOGIA:	Segle XVIII, any 1750
AUTORIA	
ESTIL	



3. Descripció de l'element

RELOTGE DE SOL DE SON FERRÀ E CODI:

BE26/A

Rellotge de sol situat en un emplaçament lateral, a la façana est de les cases, orientat a llevant. És de morter de calç i està esgrafiat sobre el mateix morter de la façana. L'estil ha desaparegut.

BIBLIOGRAFIA:

GARCÍA, M.A., Los relojes de sol de Mallorca. Catálogo, 2006. Núm. Catàleg: 410.

4. Estat de conservació

ENTORN:	BO	
VOLUMETRIA:		
ESTRUCTURA:	REGULAR	Manca de l'estil.
FAÇANA:		
COBERTES:		
INTERIORS:		
JARDINS:		
ALTRES:	BO	Esgrafiat.

5. Protecció de l'elementNIVELL DE PROTECCIÓ: **A**

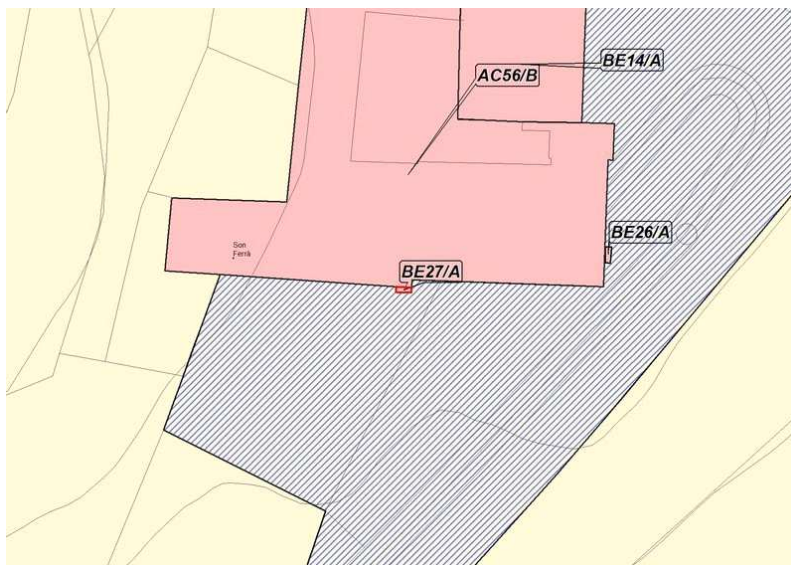
PROTECCIÓ LEGAL ESPECÍFICA	Sense protecció legal específica
USOS PERMESOS:	Element que no admet cap ús dels urbanísticament regulats
DIRECTRIUS D'INTERVENCIÓ:	Admissibles: les permeses a l'article 9 de les Normes. Preferents:
ELEMENTS A CONSERVAR:	

6. Zona de protecció

DESCRIPCIÓ: Sense zona de protecció

1. Identificació espacialRELOTGE DE SOL DE SON FERRÀ S CODI: **BE27/A**

MUNICIPI:	Esporles
NUCLI/ÀREA:	Son Ferrà
CARRER/PLAÇA /CAMI:	Carretera de Sobremunt, km 2,4
PARCELA:	13
POLIGON:	9
U.T.M. - X:	461.621,92
U.T.M. - Y:	4.389.087,95
URBÀ/RUSTIC:	RÚSTIC
PLANOL:	SR06
ESCALA:	1/5000

**2. Identificació de l'element**

DENOMINACIÓ	RELOTGE DE SOL DE SON FERRÀ S
CATEGORIA	Bé Etnològic
TIPOLOGIA:	Relotge de sol
ÚS:	Ornamental
CRONOLOGIA:	Segle XVIII, any 1750
AUTORIA	
ESTIL	



3. Descripció de l'element**RELOTGE DE SOL DE SON FERRÀ S** CODI:**BE27/A**

Rellotge de sol ubicat a la façana lateral, amb orientació sud. És de morter de calç i pintat, de 140 x 180 cm. El suport està molt deteriorat i despintat. L'estil actual no és l'original i no compleix la funció.

BIBLIOGRAFIA:

GARCÍA, M.A., Los relojes de sol de Mallorca. Catálogo, 2006. Núm. Catàleg: 348.

4. Estat de conservació

ENTORN:	BO	
VOLUMETRIA:		
ESTRUCTURA:	REGULAR	Manca l'estil. Suport molt deteriorat.
FAÇANA:		
COBERTES:		
INTERIORS:		
JARDINS:		
ALTRES:	REGULAR	Pèrdues de la pintura.

5. Protecció de l'elementNIVELL DE PROTECCIÓ: **A**

PROTECCIÓ LEGAL ESPECÍFICA	Sense protecció legal específica
USOS PERMESOS:	Element que no admet cap ús dels urbanísticament regulats
DIRECTRIUS D'INTERVENCIÓ:	Admissibles: les permeses a l'article 9 de les Normes. Preferents:
ELEMENTS A CONSERVAR:	

6. Zona de protecció

DESCRIPCIÓ:

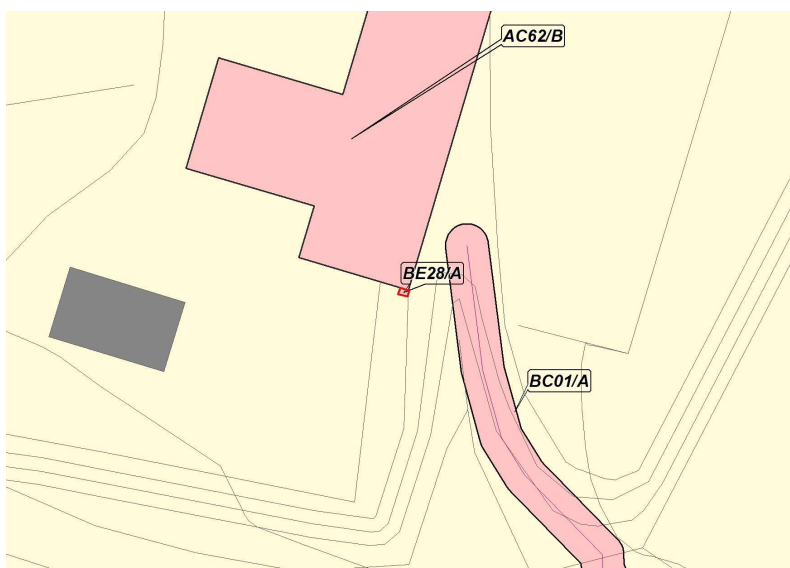
Sense zona de protecció

1. Identificació espacial

RELOTGE DE SOL DE SON MAS CODI:

BE28/A

MUNICIPI:	Esporles
NUCLI/ÀREA:	Son Mas
CARRER/PLAÇA /CAMI:	Camí de Son Mas
PARCELA:	49
POLIGON:	7
U.T.M. - X:	461.786,91
U.T.M. - Y:	4.389.784,98
URBÀ/RÚSTIC:	RÚSTIC
PLANOL:	SR06
ESCALA:	1/5000

**2. Identificació de l'element**

DENOMINACIÓ	RELOTGE DE SOL DE SON MAS
CATEGORIA	Bé Etnològic
TIPOLOGIA:	Relotge de sol
ÚS:	Ornamental
CRONOLOGIA:	Segle XIX, 1847
AUTORIA	
ESTIL	



3. Descripció de l'element

RELOTGE DE SOL DE SON MAS CODI:

BE28/A

Relotge de sol encastat a la cantonada occidental de les cases. Està gravat damunt pedra calissa i duu la data 1847 i la inscripció "LA UNION".

BIBLIOGRAFIA:

GARCÍA, M.A., Los relojes de sol de Mallorca. Catálogo, 2006. Núm. Catàleg: 407.

4. Estat de conservació

ENTORN:	BO	
VOLUMETRIA:		
ESTRUCTURA:	BO	
FAÇANA:		
COBERTES:		
INTERIORS:		
JARDINS:		
ALTRES:		

5. Protecció de l'elementNIVELL DE PROTECCIÓ: **A**

PROTECCIÓ LEGAL ESPECÍFICA	Sense protecció legal específica
USOS PERMESOS:	Element que no admet cap ús dels urbanísticament regulats
DIRECTRIUS D'INTERVENCIÓ:	Admissibles: les permeses a l'article 9 de les Normes. Preferents:
ELEMENTS A CONSERVAR:	

6. Zona de protecció

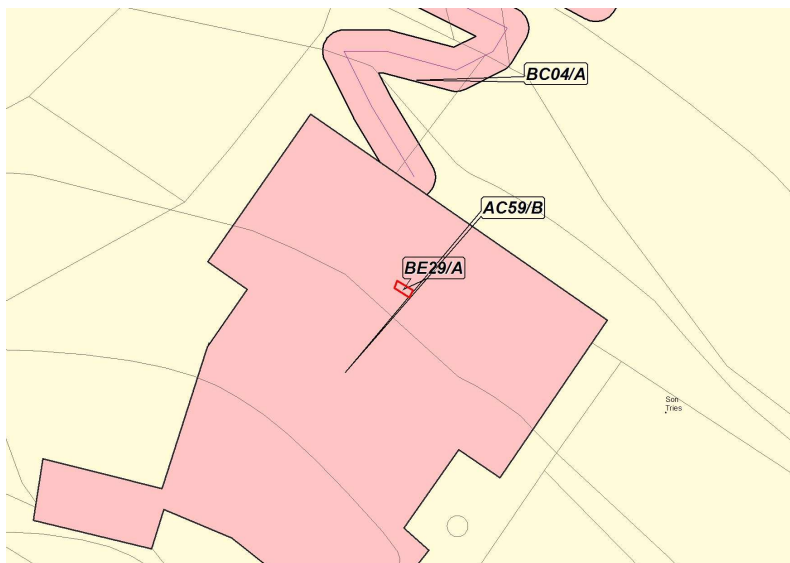
DESCRIPCIÓ: Sense zona de protecció

1. Identificació espacial


RELOTGE DE SOL DE SON TRIES CODI:

BE29/A

MUNICIPI:	Esporles
NUCLI/ÀREA:	Son Tries
CARRER/PLAÇA /CAMI:	Carretera de Sobremunt, km 0,4
PARCELA:	5
POLIGON:	9
U.T.M. - X:	463.945,49
U.T.M. - Y:	4.390.212,17
URBÀ/RÚSTIC:	RÚSTIC
PLANOL:	SR03
ESCALA:	1/5000

**2. Identificació de l'element**

DENOMINACIÓ	RELOTGE DE SOL DE SON TRIES
CATEGORIA	Bé Etnològic
TIPOLOGIA:	Relotge de sol
ÚS:	Ornamental
CRONOLOGIA:	Segle XIX, 1856
AUTORIA	
ESTIL	



3. Descripció de l'element

RELOTGE DE SOL DE SON TRIES

CODI:

BE29/A

Rellotge de sol situat sobre la teulada i visible des de la clastra. Gravat sobre pedra calissa, amb la data de 1856.

BIBLIOGRAFIA:

GARCÍA, M.A., Los relojes de sol de Mallorca. Catálogo, 2006. Núm. Catàleg: 408.

4. Estat de conservació

ENTORN:	BO	
VOLUMETRIA:		
ESTRUCTURA:	BO	
FAÇANA:		
COBERTES:		
INTERIORS:		
JARDINS:		
ALTRES:		

5. Protecció de l'elementNIVELL DE PROTECCIÓ: **A**

PROTECCIÓ LEGAL ESPECÍFICA	Sense protecció legal específica
USOS PERMESOS:	Element que no admet cap ús dels urbanísticament regulats
DIRECTRIUS D'INTERVENCIÓ:	Admissibles: les permeses a l'article 9 de les Normes. Preferents:
ELEMENTS A CONSERVAR:	

6. Zona de protecció

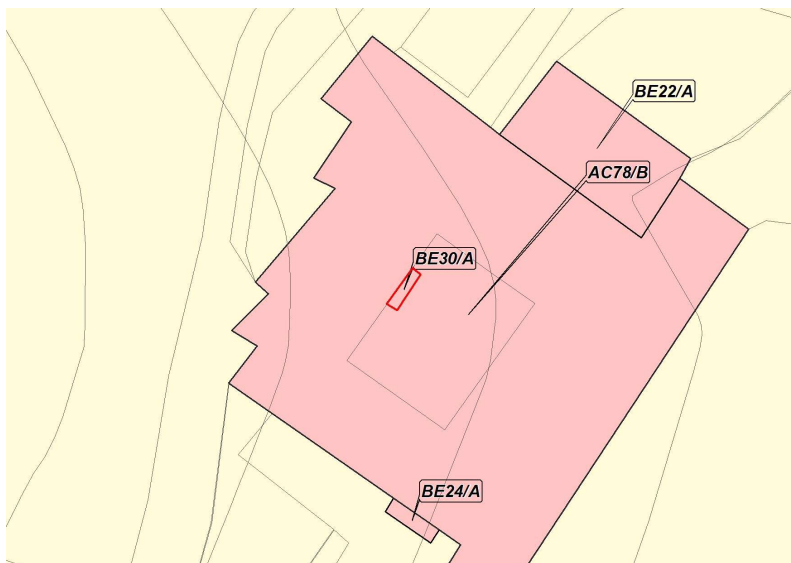
DESCRIPCIÓ:	Sense zona de protecció
-------------	-------------------------

1. Identificació espacial

RELOTGE DE SOL DE SON ANTIC E CODI:

BE30/A

MUNICIPI:	Esporles
NUCLI/ÀREA:	Son Antic
CARRER/PLAÇA /CAMI:	Carretera de Valldemossa, km 11,5
PARCELA:	71
POLIGON:	4
U.T.M. - X:	463.915,96
U.T.M. - Y:	4.390.208,26
URBÀ/RUSTIC:	RÚSTIC
PLANOL:	SR08
ESCALA:	1/5000

**2. Identificació de l'element**

DENOMINACIÓ	RELOTGE DE SOL DE SON ANTIC E
CATEGORIA	Bé Etnològic
TIPOLOGIA:	Relotge de sol
ÚS:	Ornamental
CRONOLOGIA:	Segle XIX, 1857
AUTORIA	M. García, restaurador
ESTIL	



3. Descripció de l'element

RELOTGE DE SOL DE SON ANTIC E CODI:

BE30/A

Rellotge de sol de morter de calç i pintat, de 160 x 120 cm. Situat a la façana est de les cases, sota l'espadanya. Mostra la inscripció SOL ME VOS UMBRA REGYT i la data 1857.

BIBLIOGRAFIA:

GARCÍA, M.A., Los relojes de sol de Mallorca. Catálogo, 2006. Núm. Catàleg: 250.

4. Estat de conservació

ENTORN:	BO	
VOLUMETRIA:		
ESTRUCTURA:	BO	
FAÇANA:		
COBERTES:		
INTERIORS:		
JARDINS:		
ALTRES:	BO	Pintures restaurades.

5. Protecció de l'elementNIVELL DE PROTECCIÓ: **A**

PROTECCIÓ LEGAL ESPECÍFICA	Sense protecció legal específica
USOS PERMESOS:	Element que no admet cap ús dels urbanísticament regulats
DIRECTRIUS D'INTERVENCIÓ:	Admissibles: les permeses a l'article 9 de les Normes. Preferents:
ELEMENTS A CONSERVAR:	

6. Zona de protecció

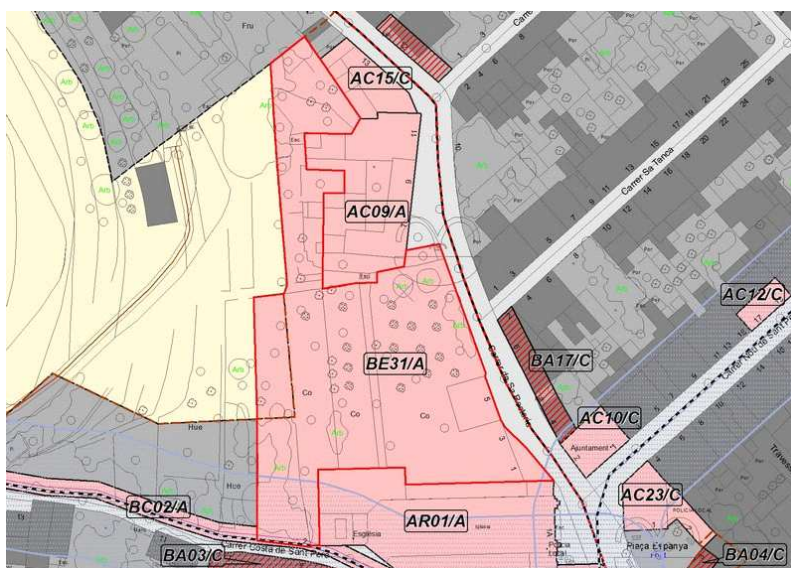
DESCRIPCIÓ: Sense zona de protecció

1. Identificació espacial


HORT DE LA RECTORIA CODI:

BE31/A

MUNICIPI:	Esporles
NUCLI/ÀREA:	
CARRER/PLAÇA /CAMI:	Carrer de la Rectoria i carrer Nou de Sant Pere
PARCELA:	
POLIGON:	
U.T.M. - X:	463.824,51
U.T.M. - Y:	4.390.323,73
URBÀ/RUSTIC:	URBÀ
PLANOL:	SU01
ESCALA:	1/1000

**2. Identificació de l'element**

DENOMINACIÓ	HORT DE LA RECTORIA
CATEGORIA	Bé Etnològic
TIPOLOGIA:	Hort marjat
ÚS:	Hort
CRONOLOGIA:	Datat al segle XIV
AUTORIA	
ESTIL	



3. Descripció de l'element**HORT DE LA RECTORIA** CODI:**BE31/A**

L'hort de la Rectoria conforma un gran hort urbà emplaçat entre l'església parroquial i la rectoria. La documentació constata l'existència de l'hort ja en el segle XIV. Tot i que ha estat objecte d'algunes reformes, conserva els elements definidors, tant pel que fa als elements constructius com en el disseny general de l'espai i del sistema hidràulic.

Presenta una estructura en marjades, construïdes en sentit perpendicular entre les dues edificacions. Està delimitat, respecte el carrer, per mur de paredat en verd acabat en esquena d'ase. El mur està interromput a la part de l'església per l'existència de dues construccions de planta baixa, de construcció recent, alienes al funcionament i a l'estructura original de l'hort (Carrer de la Rectoria, 3 i 5).

Les marjades, de diferents extensions, estan sembrades de tarongers. Els marges integren escales de pedra, integrades en el perfil dels murs. Entre les dues primeres marjades hi ha l'únic camí que comunica en línia recta la rectoria amb la sagristia de l'església. Annex a aquesta, hi ha un petit tancat que forma un berenador amb bancs de pedris entorn una cisterna. En una marjada superior es troba la caseta de l'hort: de planta quadrangular, estructura de paredat tot referit amb morter pintat de groc, coberta amb teulada a dues vessants paral·leles als murs laterals, portal allindanat i ull de bou en eix.

L'aigua de reg procedeix de la font de Son Tries. La sèquia habilitada en l'extrem lateral de la part de la rectoria, és de pedres i morter. Descendeix oberta i coberta en els trams de pas per regar les marjades, a través de ramals que corren paral·lels als marges. A l'alçada de la casa de la rectoria, la sèquia es bifurca en dos ramals: un que continua descendent, per regar les marjades inferiors de l'hort; l'altre corre obert sobre el mur de la pèrgola que delimita la rectoria (AC09/A) i continua per abastir l'abeurador de la font de Son Tries o també denominat de la rectoria. A l'entorn de la carrera de la rectoria, la canal oberta rega petites pasteres ornamentals.

BIBLIOGRAFIA: AADD, Esporles. Guia dels pobles de Mallorca, núm. 48, Mallorca, 2003/Berard, J, Viage a las villas de Mallorca, 1789.

4. Estat de conservació

ENTORN:	REGULAR	Construccions perimetrals poc adequades.
VOLUMETRIA:	BO	
ESTRUCTURA:	BO	
FAÇANA:		
COBERTES:		
INTERIORS:		
JARDINS:		
ALTRES:	BO	Sistema hidràulic en funcionament.

5. Protecció de l'elementNIVELL DE PROTECCIÓ: **A**

PROTECCIÓ LEGAL ESPECÍFICA	Sense protecció legal específica
USOS PERMESOS:	Segons el règim d'usos establert a les Normes Subsidiàries
DIRECTRIUS D'INTERVENCIÓ:	Admissibles: les permeses a l'article 9 de les Normes. Preferents: es mantindrà el mur perimetral actualment existent. Es demoliran les edificacions amb els nº 1, 3 i 5 del carrer de sa Rectoria per tal de recuperar l'espai de l'hort.
ELEMENTS A CONSERVAR:	Sistema hidràulic. Caseta de l'hort. Sistema d'escales entre marjades. Caseta de l'hort. Berenador de la sacristia.

6. Zona de protecció

DESCRIPCIÓ:	Sense zona de protecció
-------------	-------------------------

1. Identificació espacial


TAFONA DE CAN JANER CODI:

BE32/A

MUNICIPI:	Esporles
NUCLI/ÀREA:	Esporles
CARRER/PLAÇA /CAMI:	Carrer Pont, 2
PARCELA:	
POLIGON:	
U.T.M. - X:	463.131,62
U.T.M. - Y:	4.390.603,46
URBÀ/RUSTIC:	URBÀ
PLANOL:	SU01
ESCALA:	1/1000

**2. Identificació de l'element**

DENOMINACIÓ	TAFONA DE CAN JANER
CATEGORIA	Bé Etnològic
TIPOLOGIA:	Tafona
ÚS:	Magatzem
CRONOLOGIA:	Indeterminada
AUTORIA	
ESTIL	



3. Descripció de l'element

TAFONA DE CAN JANER CODI:

BE32/A

Tafona que forma part de les cases de Can Janer des de les que té accés, a més d'un directa des de l'exterior. És de planta rectangular i coberta a doble vessant, amb un forjat intermig que deixa a sobre un espai de magatzem. Conserva el trull amb sumola, jàssera de fusta, arbre de metall, tremuja de fusta i les moles. El motor és elèctric. Conserva premsa hidràulica i forn. A l'actualitat, l'espai és utilitzat com a magatzem.

BIBLIOGRAFIA:

4. Estat de conservació

ENTORN:	BO	
VOLUMETRIA:	REGULAR	
ESTRUCTURA:	BO	
FAÇANA:	BO	
COBERTES:	BO	
INTERIORS:	REGULAR	
JARDINS:		
ALTRES:		

5. Protecció de l'elementNIVELL DE PROTECCIÓ: **A**

PROTECCIÓ LEGAL ESPECÍFICA	Sense protecció legal específica
USOS PERMESOS:	Segons el règim d'usos establert a les Normes Subsidiàries
DIRECTRIUS D'INTERVENCIÓ:	Admissibles: les permeses a l'article 9 de les Normes. Preferents:
ELEMENTS A CONSERVAR:	Trull amb els seus components. Premsa hidràulica. Fornal.

6. Zona de protecció

DESCRIPCIÓ: Sense zona de protecció

1. Identificació espacialFONT DES RAFAL CODI: **BE33/A**

MUNICIPI:	Esporles
NUCLI/ÀREA:	Sa Granja
CARRER/PLAÇA /CAMI:	Carretera Esporles- Banyalbufar, km 1,4
PARCELA:	37
POLIGON:	9
U.T.M. - X:	463.315,62
U.T.M. - Y:	4.390.551,50
URBÀ/RÚSTIC:	RÚSTIC
PLANOL:	SR08
ESCALA:	1/5000

**2. Identificació de l'element**

DENOMINACIÓ	FONT DES RAFAL
CATEGORIA	Bé Etnològic
TIPOLOGIA:	Font
ÚS:	Infraestructura hidràulica
CRONOLOGIA:	Darrer terç del segle XIX
AUTORIA	
ESTIL	



3. Descripció de l'element

FONT DES RAFAL CODI:

BE33/A

Mina de captació d'aigua amb l'entorn de la sortida ordenat com a espai de lleure o berenador. La mina està bastida amb pedra en sec, amb secció d'arc apuntat. La boca pren forma d'arc de mig punt. Les mides que consten a l'inventari són: long. 12 m. // alç. 2'5 m.// ample 1m.

L'espai es conforma sobre una marjada de planta tendent al cercle, al que s'accedeix per una escala en eix a l'ull de la font. Davant de la sortida de l'aigua, dos marges conformaven un espai cobert, la coberta de la qual ha desaparegut. Les parets laterals dels marges estan referits i amb decoracions incises i disposen de banc corregut. La sèquia parteix perpendicular a l'ull de la font i sobre ella, al centre de l'espai, es col·locaren una taula i quatre sients de pedra.

BIBLIOGRAFIA:

4. Estat de conservació

ENTORN:	BO	Restaurat.
VOLUMETRIA:	BO	
ESTRUCTURA:	BO	
FAÇANA:	BO	
COBERTES:	BO	
INTERIORS:		
JARDINS:		
ALTRES:	BO	Berenador.

5. Protecció de l'elementNIVELL DE PROTECCIÓ: **A**

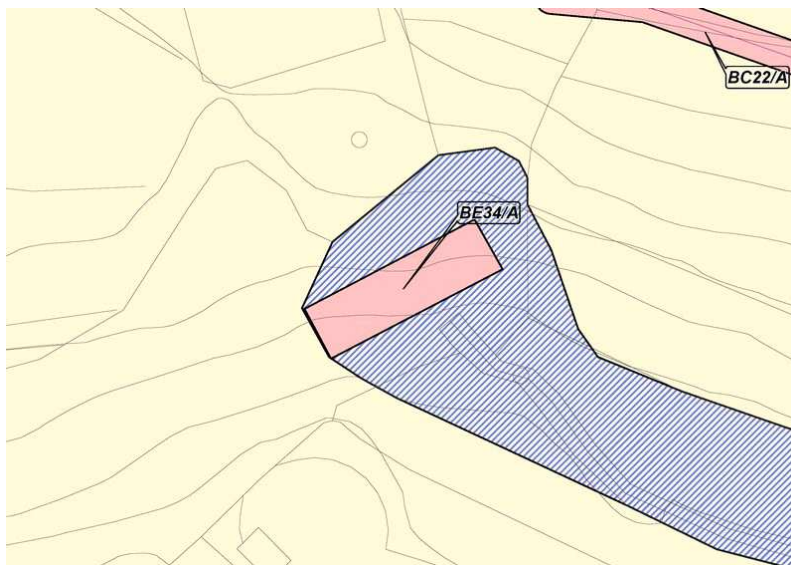
PROTECCIÓ LEGAL ESPECÍFICA	Sense protecció legal específica
USOS PERMESOS:	Comunicacions i Infraestructures
DIRECTRIUS D'INTERVENCIÓ:	Admissibles: les permeses a l'article 9 de les Normes. Preferents: neteja de vegetació invasora.
ELEMENTS A CONSERVAR:	

6. Zona de protecció


DESCRIPCIÓ: Sense zona de protecció

1. Identificació espacialFONT FIGUERA CODI: **BE34/A**

MUNICIPI:	Esporles
NUCLI/ÀREA:	Sa Casa Nova
CARRER/PLAÇA /CAMI:	Carretera de Sobremunt, km 3,1
PARCELA:	35
POLIGON:	9
U.T.M. - X:	462.974,54
U.T.M. - Y:	4.391.097,75
URBÀ/RÚSTIC:	RÚSTIC
PLANOL:	SR08
ESCALA:	1/5000

**2. Identificació de l'element**

DENOMINACIÓ	FONT FIGUERA
CATEGORIA	Bé Etnològic
TIPOLOGIA:	Font
ÚS:	Infraestructura hidràulica
CRONOLOGIA:	Segona meitat del segle XVII
AUTORIA	
ESTIL	



3. Descripció de l'element

FONT FIGUERA CODI:

BE34/A

Font de mina a la sortida de la qual s'aixeca un volum de planta rectangular cobert amb teulada i limitat per dos marges. Tot l'espai està delimitat per bancs correguts adossats als murs laterals. El mur on es troba la sortida de la font està enlluït amb un referit decorat amb pedres enquestades. Sobre la sortida, una data de la que es poden llegir els tres primers números, mentre que el quart està deteriorat; probablement és 1668, la inscripció IHS, tot fet de pedres enquestades i voltades per vasa circular també de pedres enquestades.

A la sortida del volum, l'espai exterior està limitat per un pedrís davant el qual hi ha una taula de pedra, tot conformant un berenador.

En una cota inferior, delimitat per un marge, i en eix amb la sortida d'aigua, hi ha una piqueta de distribució de l'aigua. Està subdividida en dues piquetes per abastir dos safareigos situats a les marjades inferiors. La pica que dóna sortida l'aigua del safareig de la Casa Nova, porta inscrita la data 1890. La pica que porta l'aigua al safareig de Poquet, dóna aigua a dos rentadors.

BIBLIOGRAFIA:

4. Estat de conservació

ENTORN:	BO	
VOLUMETRIA:	BO	
ESTRUCTURA:	BO	
FAÇANA:		
COBERTES:	BO	
INTERIORS:	REGULAR	El referit original presenta pèrdues.
JARDINS:		
ALTRES:	BO	Berenador i piques de distribució de l'aigua.

5. Protecció de l'elementNIVELL DE PROTECCIÓ: **A**

PROTECCIÓ LEGAL ESPECÍFICA	Sense protecció legal específica
USOS PERMESOS:	Comunicacions i Infraestructures
DIRECTRIUS D'INTERVENCIÓ:	Admissibles: les permeses a l'article 9 de les Normes. Preferents: neteja de vegetació invasora i restauració.
ELEMENTS A CONSERVAR:	Pica. Berenador.

6. Zona de protecció

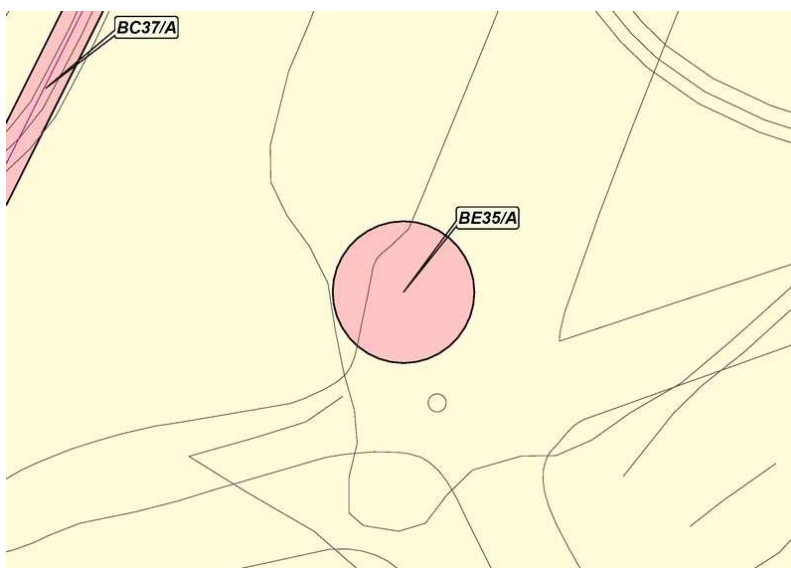
DESCRIPCIÓ: Sense zona de protecció

1. Identificació espacial

FONT DE SES ERMITES CODI:

BE35/A

MUNICIPI:	Esporles
NUCLI/ÀREA:	Son Quint
CARRER/PLAÇA /CAMI:	Camí de ses Ermites
PARCELA:	91
POLIGON:	5
U.T.M. - X:	462.868,90
U.T.M. - Y:	4.391.150,57
URBÀ/RUSTIC:	RÚSTIC
PLANOL:	SR03
ESCALA:	1/5000

**2. Identificació de l'element**

DENOMINACIÓ	FONT DE SES ERMITES
CATEGORIA	Bé Etnològic
TIPOLOGIA:	Font
ÚS:	Infraestructura hidràulica
CRONOLOGIA:	Segle XIX
AUTORIA	
ESTIL	



3. Descripció de l'element

FONT DE SES ERMITES CODI:

BE35/A

Vast sistema de recollida d'aigua compost per una mina de captació d'aigua que fa un recorregut, travessant diferents nivells de marjades, fins arribar a ficar-se dins la mateixa muntanya. Hi ha una sèrie de pous verticals d'aireació/ventilació. En un angle del recorregut hi ha una davallada de pedra per poder accedir a l'interior de la mina. La font està coberta per una volta de mig punt d'uns 2,5 metres d'alçada, per uns 2,5 m d'amplària i 4 m. de fondària, formant un espai cobert a manera de porxada. Devora l'entrada hi ha un safareig on es recull l'aigua.

BIBLIOGRAFIA: Inventari d'Elements Hidràulics, ARCA, 1992, núm. Inventari: 8

4. Estat de conservació

ENTORN:	BO	
VOLUMETRIA:	BO	
ESTRUCTURA:	BO	
FAÇANA:		
COBERTES:	BO	
INTERIORS:	REGULAR	
JARDINS:		
ALTRES:		

5. Protecció de l'elementNIVELL DE PROTECCIÓ: **A**

PROTECCIÓ LEGAL ESPECÍFICA	Sense protecció legal específica
USOS PERMESOS:	Comunicacions i Infraestructures
DIRECTRIUS D'INTERVENCIÓ:	Admissibles: les permeses a l'article 9 de les Normes. Preferents: neteja de la vegetació invasora.
ELEMENTS A CONSERVAR:	Sistema hidràulic. Pous d'oregi. Construcció de la font.

6. Zona de protecció

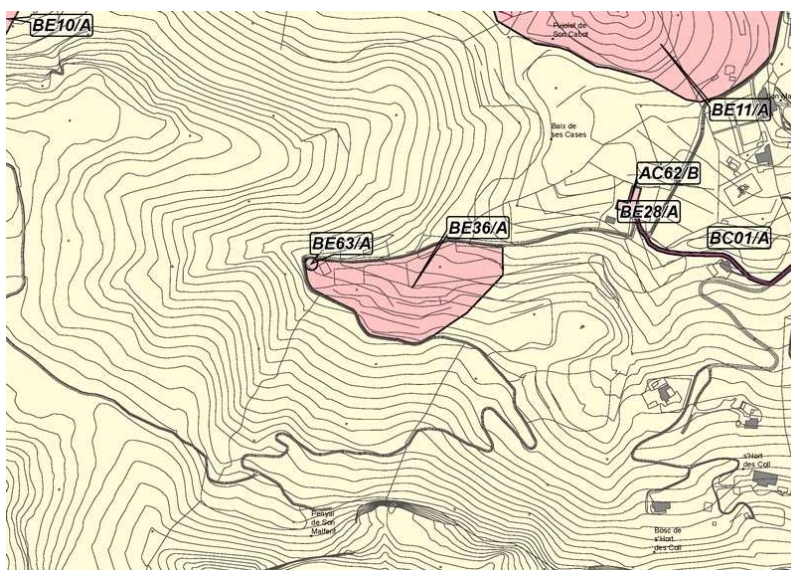
DESCRIPCIÓ: Sense zona de protecció

1. Identificació espacial

MARJADES DE SON MAS CODI:

BE36/A

MUNICIPI:	Esporles
NUCLI/ÀREA:	Son Mas
CARRER/PLAÇA /CAMI:	Son Mas
PARCELA:	49
POLIGON:	7
U.T.M. - X:	463.727,65
U.T.M. - Y:	4.391.549,23
URBÀ/RÚSTIC:	RÚSTIC
PLANOL:	SR06
ESCALA:	1/5000

**2. Identificació de l'element**

DENOMINACIÓ	MARJADES DE SON MAS
CATEGORIA	Bé Etnològic
TIPOLOGIA:	Marges
ÚS:	Agrícola ramader
CRONOLOGIA:	Indeterminada
AUTORIA	
ESTIL	



3. Descripció de l'element

MARJADES DE SON MAS CODI:

BE36/A

Conjunt de marjades amb sistema hidràulic de captació d'aigua i reg (síquies i safareigos), on es troba també la font de Son Mas (BE63/A). Conformat per marges rectilinis, disposats de forma paral·lela contínua. Els paredats són poc adobats i presenta la filada de dalt i la doble filada com a sistema de coronament. L'accés entre marjades es fa mitjançant rampes i escales laterals.

BIBLIOGRAFIA:

4. Estat de conservació

ENTORN:	BO	
VOLUMETRIA:	BO	
ESTRUCTURA:	BO	
FAÇANA:		
COBERTES:		
INTERIORS:		
JARDINS:		
ALTRES:	BO	Sistema de reg.

5. Protecció de l'elementNIVELL DE PROTECCIÓ: **A**

PROTECCIÓ LEGAL ESPECÍFICA	Catàleg i anàlisi dels camps marjats del terme d'Esporles, FODESMA, 1998.
USOS PERMESOS:	Rural
DIRECTRIUS D'INTERVENCIÓ:	Admissibles: les permeses a l'article 9 de les Normes. Preferents:
ELEMENTS A CONSERVAR:	Elements de sistema de reg, escales i rampes entre marjades.

6. Zona de protecció

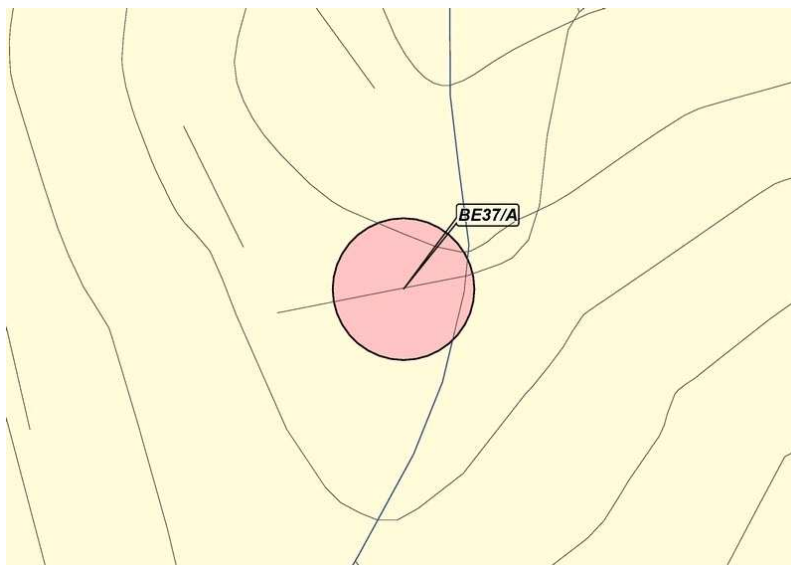
DESCRIPCIÓ: Sense zona de protecció

1. Identificació espacial

MINA DE NA SUREDA CODI:

BE37/A

MUNICIPI:	Esporles
NUCLI/ÀREA:	Na Sureda
CARRER/PLAÇA /CAMI:	Carretera S'Esgleieta- Esporles, km 1,6
PARCELA:	25
POLIGON:	6
U.T.M. - X:	464.266,64
U.T.M. - Y:	4.390.684,93
URBÀ/RUSTIC:	RÚSTIC
PLANOL:	SR03
ESCALA:	1/5000

**2. Identificació de l'element**

DENOMINACIÓ	MINA DE NA SUREDA
CATEGORIA	Bé Etnològic
TIPOLOGIA:	Font
ÚS:	Infraestructura hidràulica
CRONOLOGIA:	Indeterminada
AUTORIA	
ESTIL	



3. Descripció de l'element

MINA DE NA SUREDA CODI:

BE37/A

Mina per a la captació d'aigua. Comença amb un petit safareig, transcorre per davall terra i entre dos marges. Al cap d'uns 50 metres hi ha una cavitat protegida amb coberta voltada de pedra seca a la que s'accedeix des de l'exterior de la mina. Té unes dimensions de alç. 0'60 m. // ample 0'66m. // porf. 30 m.

BIBLIOGRAFIA:

4. Estat de conservació

ENTORN:	BO	
VOLUMETRIA:	BO	
ESTRUCTURA:	BO	
FAÇANA:		
COBERTES:		
INTERIORS:		
JARDINS:		
ALTRES:		

5. Protecció de l'elementNIVELL DE PROTECCIÓ: **A**

PROTECCIÓ LEGAL ESPECÍFICA	Sense protecció legal específica.
USOS PERMESOS:	Comunicacions i Infraestructures
DIRECTRIUS D'INTERVENCIÓ:	Admissibles: les permeses a l'article 9 de les Normes. Preferents: neteja de la vegetació invasora.
ELEMENTS A CONSERVAR:	

6. Zona de protecció

DESCRIPCIÓ: Sense zona de protecció

1. Identificació espacial

SIQUIA DE CANET CODI:

BE38/A

MUNICIPI:	Esporles
NUCLI/ÀREA:	S'Empeltada
CARRER/PLAÇA /CAMI:	S'Empeltada
PARCELA:	10,12,136,16,17,109,1
POLIGON:	6
U.T.M. - X:	462.864,24
U.T.M. - Y:	4.389.255,96
URBÀ/RUSTIC:	RÚSTIC
PLANOL:	SR03
ESCALA:	1/5000

**2. Identificació de l'element**

DENOMINACIÓ	SIQUIA DE CANET
CATEGORIA	Bé Etnològic
TIPOLOGIA:	Síquia
ÚS:	Infraestructura hidràulica
CRONOLOGIA:	Segle XX
AUTORIA	
ESTIL	



3. Descripció de l'element

SIQUIA DE CANET CODI:

BE38/A

Tram de síquia de la Font d'en Baster, que corre vora el camí de les rotes de Canet. De traçat gairebé rectilini, està construïda amb paredat amorterat i arrebossat. Actualment, l'aigua circula entubada.

BIBLIOGRAFIA:

4. Estat de conservació

ENTORN:	BO	
VOLUMETRIA:		
ESTRUCTURA:	REGULAR	
FAÇANA:		
COBERTES:		
INTERIORS:		
JARDINS:		
ALTRES:		

5. Protecció de l'elementNIVELL DE PROTECCIÓ: **A**

PROTECCIÓ LEGAL ESPECÍFICA	Sense protecció legal específica
USOS PERMESOS:	Comunicacions i Infraestructures
DIRECTRIUS D'INTERVENCIÓ:	Admissibles: les permeses a l'article 9 de les Normes. Preferents: neteja de la vegetació invasora.Consolidació estructural.
ELEMENTS A CONSERVAR:	

6. Zona de protecció

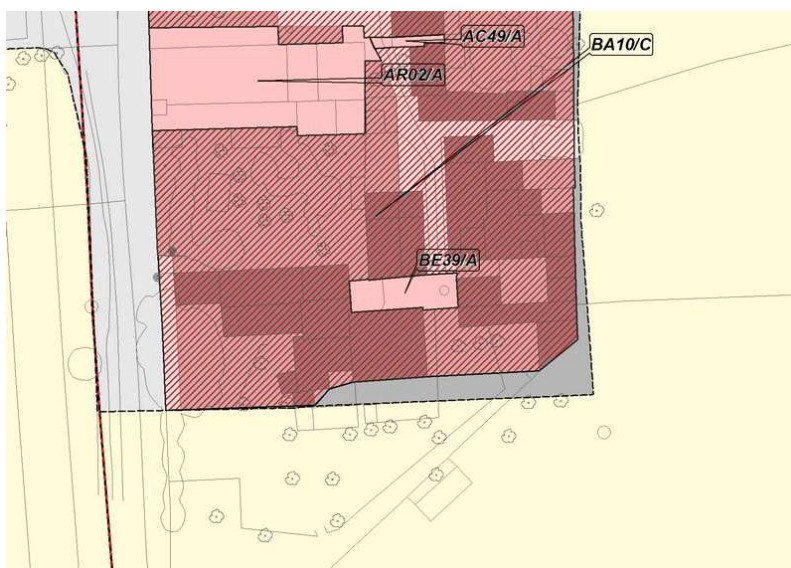
DESCRIPCIÓ:	Sense zona de protecció
-------------	-------------------------

1. Identificació espacial



ALJUB DE SES MONGES CODI:

BE39/A

MUNICIPI:	Esporles
NUCLI/ÀREA:	S'Esgleieta
CARRER/PLAÇA /CAMI:	Plaça de l'Església
PARCELA:	
POLIGON:	
U.T.M. - X:	463.546,23
U.T.M. - Y:	4.389.053,30
URBÀ/RUSTIC:	URBÀ
PLANOL:	SU01
ESCALA:	1/1000

**2. Identificació de l'element**

DENOMINACIÓ	ALJUB DE SES MONGES
CATEGORIA	Bé Etnològic
TIPOLOGIA:	Aljub
ÚS:	Infraestructura hidràulica
CRONOLOGIA:	Segle XVI. Restauració 1998
AUTORIA	
ESTIL	



3. Descripció de l'element

ALJUB DE SES MONGES CODI:

BE39/A

Aljub cobert de volta i rematat per un empedrat, damunt del qual destaca el coll. De planta octogonal, construït amb marès. Les peces de coronament del coll presenten marques tallades per a subjectar els poals. En la primera filada del coll hi ha un orifici per vessar el sobrant d'aigua. La corriola està penjada en una construcció de marès, definida per arc apuntat. Annex al coll hi ha una pica elevada, sobre pilastreta de marès.

BIBLIOGRAFIA:

AADD, Esporles. Guia dels pobles de Mallorca, núm. 48, Mallorca, 2003.

4. Estat de conservació

ENTORN:	BO	
VOLUMETRIA:	BO	
ESTRUCTURA:	BO	
FAÇANA:		
COBERTES:		
INTERIORS:		
JARDINS:		
ALTRES:		

5. Protecció de l'elementNIVELL DE PROTECCIÓ: **A**

PROTECCIÓ LEGAL ESPECÍFICA	Sense protecció legal específica
USOS PERMESOS:	Comunicacions i Infraestructures
DIRECTRIUS D'INTERVENCIÓ:	Admissibles: les permeses a l'article 9 de les Normes. Preferents: mantenir les marques tallades a les peces de remat del coll.
ELEMENTS A CONSERVAR:	Coll de la cisterna.

6. Zona de protecció

DESCRIPCIÓ: Sense zona de protecció

1. Identificació espacial

ALJUB CASES SON CABASPRE CODI:

BE40/A

MUNICIPI:	Esporles
NUCLI/ÀREA:	Son Cabaspre
CARRER/PLAÇA /CAMI:	Camí de Son Cabaspre
PARCELA:	68
POLIGON:	3
U.T.M. - X:	463.593,20
U.T.M. - Y:	4.388.988,86
URBÀ/RUSTIC:	RÚSTIC
PLANOL:	SR03
ESCALA:	1/5000

**2. Identificació de l'element**

DENOMINACIÓ	ALJUB CASES SON CABASPRE
CATEGORIA	Bé Etnològic
TIPOLOGIA:	Aljub
ÚS:	
CRONOLOGIA:	Segle XVIII
AUTORIA	
ESTIL	



3. Descripció de l'element

ALJUB CASES SON CABASPRE CODI:

BE40/A

Depòsit d'aigua de planta irregular excavat al terreny natural de roca. El tancament es resol amb un mur bastit de paredat en verd en el que s'hi obre un accés allindanat. Davant l'accés, espai cobert amb volta de mig punt, que conforma el volum d'una terrassa superior enjardinada.

Actualment s'accedeix a l'aljub per una carrera plana flanquejada per dos marges que s'eleven fins a la cota de la terrassa superior. Es tracta d'una intervenció recent, que substituïa l'accés escalonat original.

BIBLIOGRAFIA:

4. Estat de conservació

ENTORN:	BO	Reformat.
VOLUMETRIA:	BO	
ESTRUCTURA:	BO	
FAÇANA:		
COBERTES:	BO	
INTERIORS:	BO	
JARDINS:		
ALTRES:		

5. Protecció de l'elementNIVELL DE PROTECCIÓ: **A**

PROTECCIÓ LEGAL ESPECÍFICA	Sense protecció legal específica
USOS PERMESOS:	Comunicacions i Infraestructures
DIRECTRIUS D'INTERVENCIÓ:	Admissibles: les permeses a l'article 9 de les Normes. Preferents:
ELEMENTS A CONSERVAR:	

6. Zona de protecció

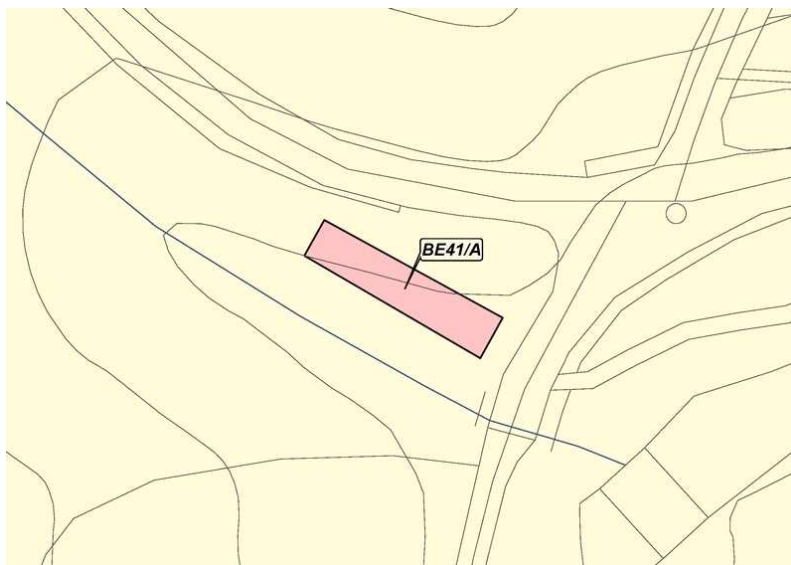
DESCRIPCIÓ:	Sense zona de protecció
-------------	-------------------------

1. Identificació espacial


FONT DE SON CABASPRE CODI:

BE41/A

MUNICIPI:	Esporles
NUCLI/ÀREA:	Son Cabaspre
CARRER/PLAÇA /CAMI:	Camí de Son Cabaspre
PARCELA:	118
POLIGON:	3
U.T.M. - X:	463.800,50
U.T.M. - Y:	4.388.418,11
URBÀ/RUSTIC:	RÚSTIC
PLANOL:	SR06
ESCALA:	1/5000

**2. Identificació de l'element**

DENOMINACIÓ	FONT DE SON CABASPRE
CATEGORIA	Bé Etnològic
TIPOLOGIA:	Font
ÚS:	Infraestructura hidràulica
CRONOLOGIA:	Imprecisa
AUTORIA	
ESTIL	



3. Descripció de l'element

FONT DE SON CABASPRE CODI:

BE41/A

Cavitat excavada a la roca amb dos murs laterals de reforç de pedra en sec. Sèquia central de secció quadrangular, també excavada a la roca. Al fons, surgència d'aigua que abasteix l'hort de Son Cabaspre.

BIBLIOGRAFIA:

4. Estat de conservació

ENTORN:	BO	
VOLUMETRIA:	BO	
ESTRUCTURA:	BO	
FAÇANA:		
COBERTES:		
INTERIORS:		
JARDINS:		
ALTRES:	DOLENT	Sistemes de distribució abandonats.

5. Protecció de l'elementNIVELL DE PROTECCIÓ: **A**

PROTECCIÓ LEGAL ESPECÍFICA	Sense protecció legal específica.
USOS PERMESOS:	Comunicacions i Infraestructures
DIRECTRIUS D'INTERVENCIÓ:	Admissibles: les permeses a l'article 9 de les Normes. Preferents: neteja de la vegetació invasora.
ELEMENTS A CONSERVAR:	

6. Zona de protecció

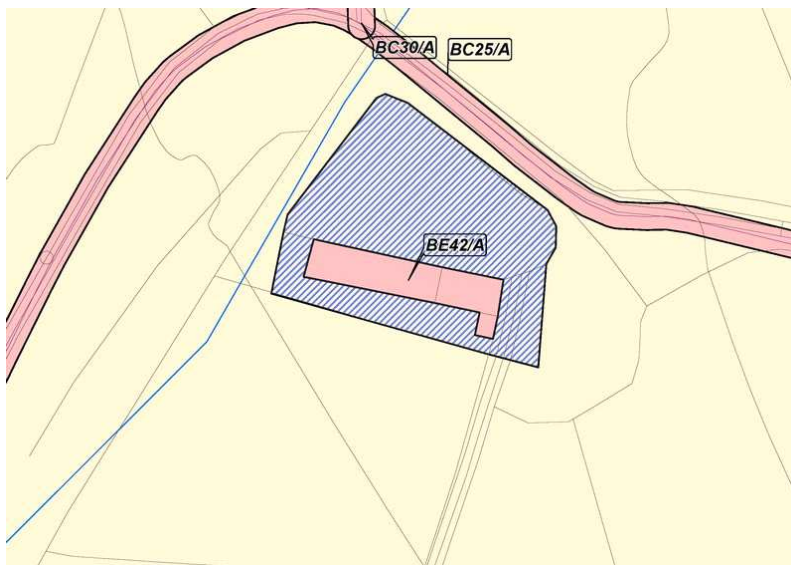
DESCRIPCIÓ:	Sense zona de protecció
-------------	-------------------------

1. Identificació espacial

FONT DE S'HORT CODI:

BE42/A

MUNICIPI:	Esporles
NUCLI/ÀREA:	Son Dameto
CARRER/PLAÇA /CAMI:	Camí de son Dameto
PARCELA:	39
POLIGON:	3
U.T.M. - X:	461.620,77
U.T.M. - Y:	4.387.173,90
URBÀ/RÚSTIC:	RÚSTIC
PLANOL:	SR06
ESCALA:	1/5000

**2. Identificació de l'element**

DENOMINACIÓ	FONT DE S'HORT
CATEGORIA	Bé Etnològic
TIPOLOGIA:	Font
ÚS:	Infraestructura hidràulica
CRONOLOGIA:	Indeterminada
AUTORIA	
ESTIL	



3. Descripció de l'element

FONT DE S'HORT CODI:

BE42/A

Mina per a la captació d'aigua bastida amb marès, definida per volta rebaixada. A la sortida de la mina l'aigua primer passa per una sèquia en trinxera i després amb una canal descoberta va fins a dos grans safareig. Surt un brançal a un altre safareig més al sud també amb una canal oberta.

BIBLIOGRAFIA:

4. Estat de conservació

ENTORN:	BO	
VOLUMETRIA:	BO	
ESTRUCTURA:	BO	
FAÇANA:		
COBERTES:		
INTERIORS:		
JARDINS:		
ALTRES:		

5. Protecció de l'elementNIVELL DE PROTECCIÓ: **A**

PROTECCIÓ LEGAL ESPECÍFICA	Sense protecció legal específica.
USOS PERMESOS:	Comunicacions i Infraestructures
DIRECTRIUS D'INTERVENCIÓ:	Admissibles: les permeses a l'article 9 de les Normes. Preferents: manteniment i neteja de vegetació invasora.
ELEMENTS A CONSERVAR:	Canal oberta. Safareigs.

6. Zona de protecció

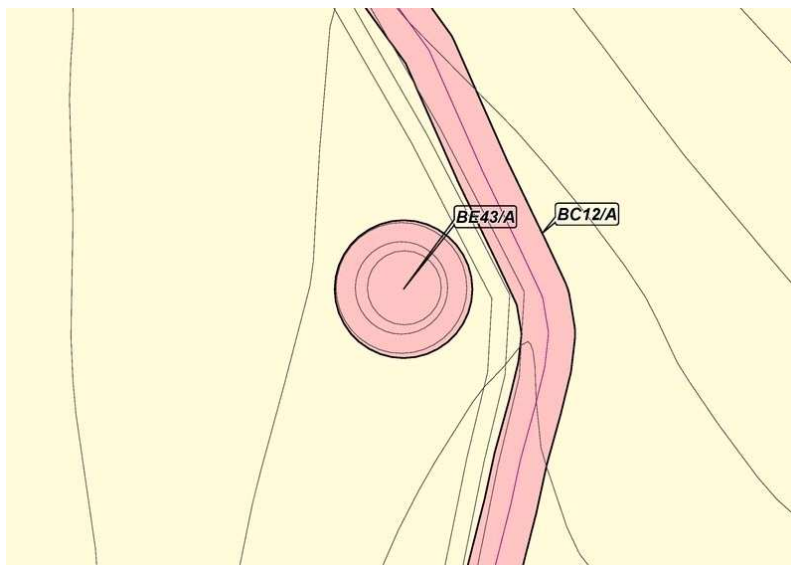
DESCRIPCIÓ: Sense zona de protecció

1. Identificació espacial

FORN DE CALÇ COMA DEN LLOBERA CODI:

BE43/A

MUNICIPI:	Esporles
NUCLI/ÀREA:	Coma den Llobera
CARRER/PLAÇA /CAMI:	Camí Coma den Llobera
PARCELA:	1
POLIGON:	4
U.T.M. - X:	461.620,35
U.T.M. - Y:	4.387.184,27
URBÀ/RUSTIC:	RÚSTIC
PLANOL:	SR01
ESCALA:	1/5000

**2. Identificació de l'element**

DENOMINACIÓ	FORN DE CALÇ COMA DEN LLOBERA
CATEGORIA	Bé Etnològic
TIPOLOGIA:	Forn de calç
ÚS:	En desús
CRONOLOGIA:	Datable al segle XX
AUTORIA	
ESTIL	



3. Descripció de l'element**FORN DE CALÇ COMA DEN LLOBERA**

CODI:

BE43/A

Forn de calç de planta circular bastit en pedra en sec i amb el parament interior amb les juntes referides. El parament exterior és aprofitat per bastir una escala de graons monolítics.

BIBLIOGRAFIA:

4. Estat de conservació

ENTORN:	BO	
VOLUMETRIA:	BO	
ESTRUCTURA:	REGULAR	
FAÇANA:		
COBERTES:		
INTERIORS:		
JARDINS:		
ALTRES:		

5. Protecció de l'elementNIVELL DE PROTECCIÓ: **A**

PROTECCIÓ LEGAL ESPECÍFICA	Sense protecció legal específica
USOS PERMESOS:	Rural
DIRECTRIUS D'INTERVENCIÓ:	Admissibles: les permeses a l'article 9 de les Normes. Preferents: manteniment i consolidació de l'estructura existent.
ELEMENTS A CONSERVAR:	

6. Zona de protecció

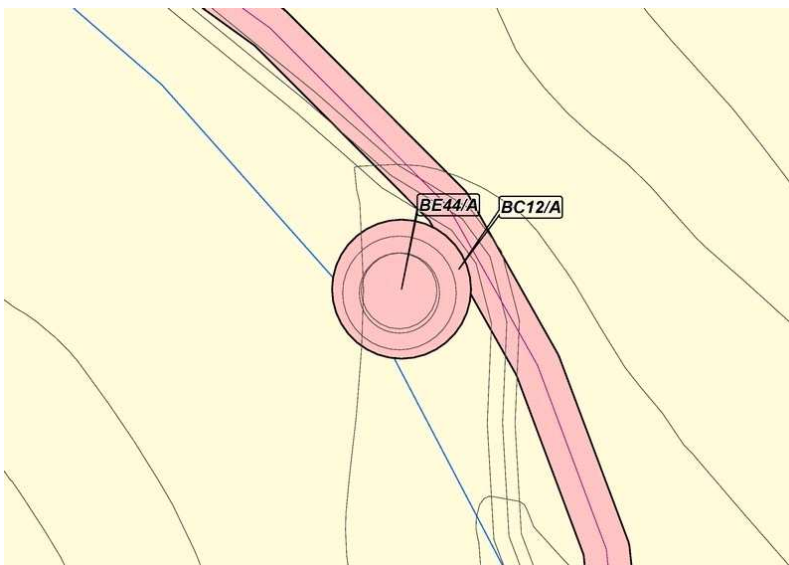
DESCRIPCIÓ: Sense zona de protecció

1. Identificació espacial

FORN DE CALÇ COMA DEN LLOBERA CODI:

BE44/A

MUNICIPI:	Esporles
NUCLI/ÀREA:	Coma den Llobera
CARRER/PLAÇA /CAMI:	Camí Coma den Llobera
PARCELA:	1
POLIGON:	4
U.T.M. - X:	462.445,78
U.T.M. - Y:	4.387.053,03
URBÀ/RUSTIC:	RÚSTIC
PLANOL:	SR03
ESCALA:	1/5000

**2. Identificació de l'element**

DENOMINACIÓ	FORN DE CALÇ COMA DEN LLOBERA
CATEGORIA	Bé Etnològic
TIPOLOGIA:	Forn de calç
ÚS:	En desús
CRONOLOGIA:	Datable al segle XX
AUTORIA	
ESTIL	



3. Descripció de l'element**FORN DE CALÇ COMA DEN LLOBERA**

CODI:

BE44/A

Forn de calç de planta circular, construït amb pedra en sec amb les juntes referides a la cara interior.

BIBLIOGRAFIA:

4. Estat de conservació

ENTORN:	BO	
VOLUMETRIA:	REGULAR	
ESTRUCTURA:	REGULAR	
FAÇANA:		
COBERTES:		
INTERIORS:		
JARDINS:		
ALTRES:		

5. Protecció de l'elementNIVELL DE PROTECCIÓ: **A**

PROTECCIÓ LEGAL ESPECÍFICA	Sense protecció legal específica
USOS PERMESOS:	Rural
DIRECTRIUS D'INTERVENCIÓ:	Admissibles: les permeses a l'article 9 de les Normes. Preferents: manteniment i consolidació de l'estructura existent. Neteja de vegetació invasora.
ELEMENTS A CONSERVAR:	

6. Zona de protecció

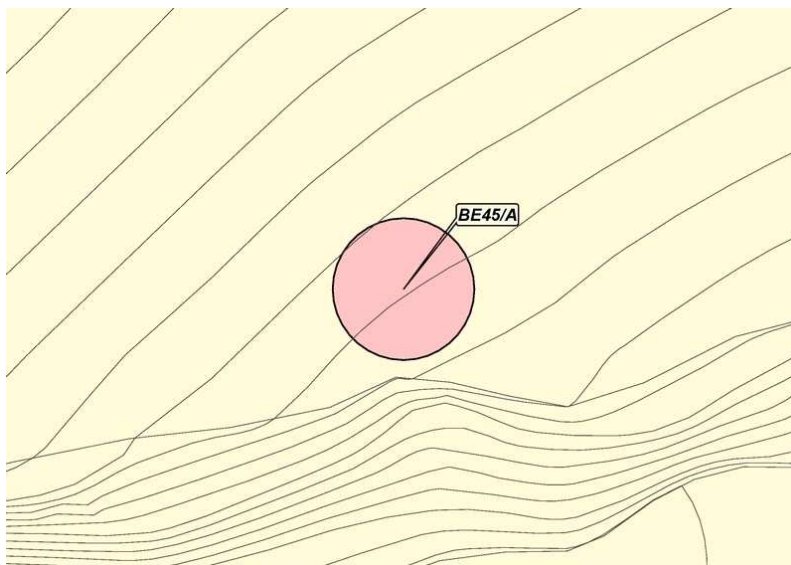
DESCRIPCIÓ: Sense zona de protecció

1. Identificació espacial

FORN DE PA DE CARBONER CODI:

BE45/A

MUNICIPI:	Esporles
NUCLI/ÀREA:	Son Cabaspre
CARRER/PLAÇA /CAMI:	Moleta de Son Cabaspre
PARCELA:	1
POLIGON:	4
U.T.M. - X:	462.712,48
U.T.M. - Y:	4.386.966,40
URBÀ/RUSTIC:	RÚSTIC
PLANOL:	SR03
ESCALA:	1/5000

**2. Identificació de l'element**

DENOMINACIÓ	FORN DE PA DE CARBONER
CATEGORIA	Bé Etnològic
TIPOLOGIA:	Forn
ÚS:	En desús
CRONOLOGIA:	Datable al segle XX
AUTORIA	
ESTIL	



3. Descripció de l'element

FORN DE PA DE CARBONER CODI:

BE45/A

Forn de carboner de planta circular i coberta semiesfèrica. Construit amb paredat en sec.

BIBLIOGRAFIA:

4. Estat de conservació

ENTORN:	BO	
VOLUMETRIA:	BO	
ESTRUCTURA:	REGULAR	
FAÇANA:		
COBERTES:		
INTERIORS:		
JARDINS:		
ALTRES:		

5. Protecció de l'elementNIVELL DE PROTECCIÓ: **A**

PROTECCIÓ LEGAL ESPECÍFICA	Sense protecció legal específica
USOS PERMESOS:	Rural
DIRECTRIUS D'INTERVENCIÓ:	Admissibles: les permeses a l'article 9 de les Normes. Preferents: manteniment i consolidació de l'estructura existent.
ELEMENTS A CONSERVAR:	

6. Zona de protecció

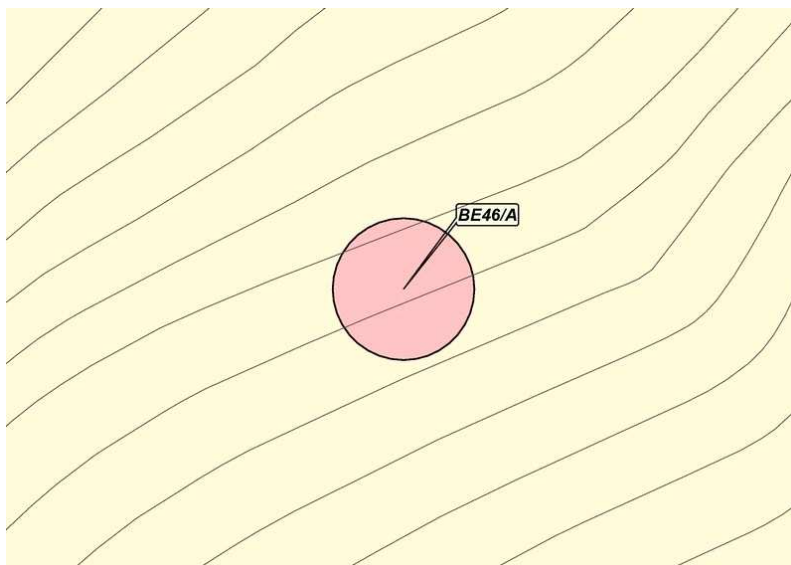
DESCRIPCIÓ: Sense zona de protecció

1. Identificació espacial


ALJUB DE SA MOLETA CODI:

BE46/A

MUNICIPI:	Esporles
NUCLI/ÀREA:	Son Cabaspre
CARRER/PLAÇA /CAMI:	Moleta de Son Cabaspre
PARCELA:	1
POLIGON:	4
U.T.M. - X:	462.867,54
U.T.M. - Y:	4.387.113,36
URBÀ/RUSTIC:	RÚSTIC
PLANOL:	SR06
ESCALA:	1/5000

**2. Identificació de l'element**

DENOMINACIÓ	ALJUB DE SA MOLETA
CATEGORIA	Bé Etnològic
TIPOLOGIA:	Aljub
ÚS:	Magatzem d'aigua
CRONOLOGIA:	Datable al segle XIX
AUTORIA	
ESTIL	



3. Descripció de l'element

ALJUB DE SA MOLETA CODI:

BE46/A

Aljub de planta rectangular adossat a les roques de la Mola, de les que recull l'aigua d'escorrentia. Bastit en paredat en verd, coberta de volta de mig punt i exterior permeable. A la part posterior, buit allindanat per on entra l'aigua d'escorrentia. A sobre, coll cilíndric. A la façana lliura, buit finestró rectangular de ventilació. Al costat hi ha un mur d'una filada de pedra en sec que delimita l'abeurador amb l'interior referit.

BIBLIOGRAFIA:

4. Estat de conservació

ENTORN:	BO	
VOLUMETRIA:	BO	
ESTRUCTURA:	BO	
FAÇANA:	BO	
COBERTES:	BO	
INTERIORS:	BO	
JARDINS:		
ALTRES:		

5. Protecció de l'elementNIVELL DE PROTECCIÓ: **A**

PROTECCIÓ LEGAL ESPECÍFICA	Sense protecció legal específica
USOS PERMESOS:	Comunicacions i Infraestructures
DIRECTRIUS D'INTERVENCIÓ:	Admissibles: les permeses a l'article 9 de les Normes. Preferents: manteniment i consolidació de l'estructura existent.
ELEMENTS A CONSERVAR:	

6. Zona de protecció

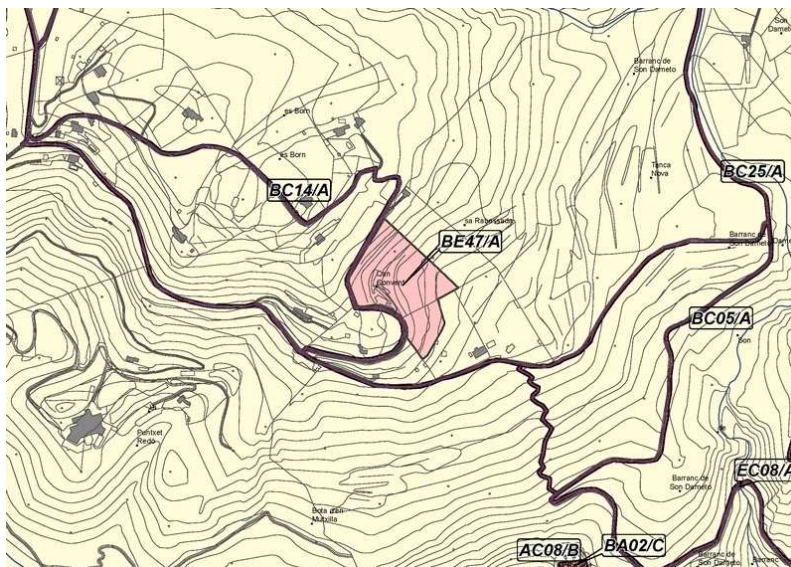
DESCRIPCIÓ:	Sense zona de protecció
-------------	-------------------------

1. Identificació espacial

MARJADES DE CAN COVENT CODI:

BE47/A

MUNICIPI:	Esporles
NUCLI/ÀREA:	Es Mirant de Mar
CARRER/PLAÇA /CAMI:	Can Covent
PARCELA:	11
POLIGON:	3
U.T.M. - X:	462.627,52
U.T.M. - Y:	4.391.056,24
URBÀ/RÚSTIC:	RÚSTIC
PLANOL:	SR06
ESCALA:	1/5000

**2. Identificació de l'element**

DENOMINACIÓ	MARJADES DE CAN COVENT
CATEGORIA	Bé Etnològic
TIPOLOGIA:	Marjades
ÚS:	Agrícola ramader
CRONOLOGIA:	Indeterminada
AUTORIA	
ESTIL	



3. Descripció de l'element**MARJADES DE CAN COVENT** CODI:**BE47/A**

Seguint de marjades de traçat còncau, disposades de forma paral·lela contínua. Els marges destaquen per: les seves dimensionsl altitudinals, la longitud -que abarca tota la propietat-, el sistema d'accessos ben desenvolupat (escales laterals, rampes), i uns paredats de pedrany molt treballats, que en alguns casos presenta categoria de quasi adobat.

BIBLIOGRAFIA:

4. Estat de conservació

ENTORN:	BO	
VOLUMETRIA:	BO	
ESTRUCTURA:	BO	
FAÇANA:		
COBERTES:		
INTERIORS:		
JARDINS:		
ALTRES:		

5. Protecció de l'elementNIVELL DE PROTECCIÓ: **A**

PROTECCIÓ LEGAL ESPECÍFICA	Catàleg i anàlisi dels camps marjats del terme d'Esporles, FODESMA, 1998.
USOS PERMESOS:	Rural
DIRECTRIUS D'INTERVENCIÓ:	Admissibles: les permeses a l'article 9 de les Normes. Preferents:
ELEMENTS A CONSERVAR:	Escales i rampes entre marges.

6. Zona de protecció

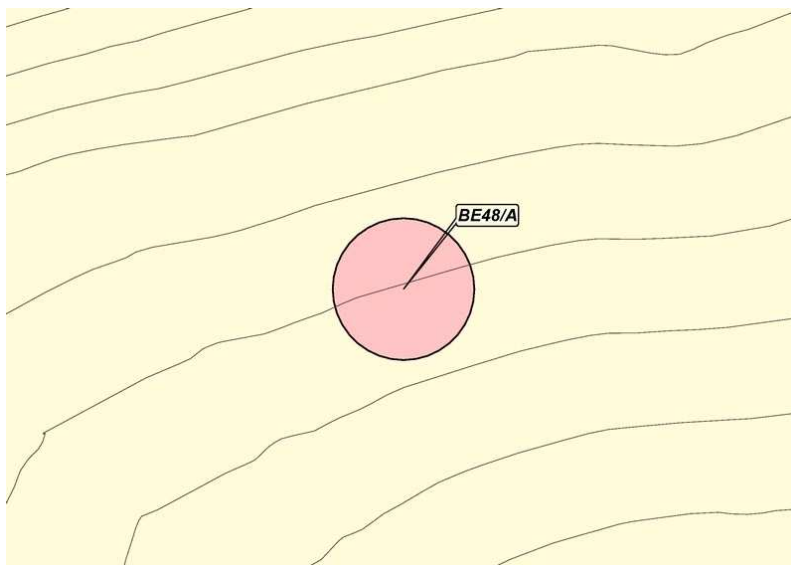
DESCRIPCIÓ: Sense zona de protecció

1. Identificació espacial


FONT NOVA DE SON FERRÀ CODI:

BE48/A

MUNICIPI:	Esporles
NUCLI/ÀREA:	Son Ferrà
CARRER/PLAÇA /CAMI:	Carretera de Sobremunt, km 2,4
PARCELA:	13
POLIGON:	9
U.T.M. - X:	461.219,14
U.T.M. - Y:	4.390.580,60
URBÀ/RUSTIC:	RÚSTIC
PLANOL:	SR06
ESCALA:	1/5000

**2. Identificació de l'element**

DENOMINACIÓ	FONT NOVA DE SON FERRÀ
CATEGORIA	Bé Etnològic
TIPOLOGIA:	Font
ÚS:	Infraestructura hidràulica
CRONOLOGIA:	Indeterminada
AUTORIA	
ESTIL	



3. Descripció de l'element

FONT NOVA DE SON FERRÀ CODI:

BE48/A

Mina de captació d'aigua bastida en sec, amb boca de 0'80 x 0'40 m, situada en una marjada del bosc de Son Ferrà. Des de la seva boca surt una canonada circular de ciment d'uns 12 cm. de diàmetre (avui destruïda en molts trams).

BIBLIOGRAFIA:

4. Estat de conservació

ENTORN:	BO	
VOLUMETRIA:		
ESTRUCTURA:	BO	
FAÇANA:		
COBERTES:		
INTERIORS:		
JARDINS:		
ALTRES:		

5. Protecció de l'elementNIVELL DE PROTECCIÓ: **A**

PROTECCIÓ LEGAL ESPECÍFICA	Sense protecció legal específica.
USOS PERMESOS:	Comunicacions i Infraestructures
DIRECTRIUS D'INTERVENCIÓ:	Admissibles: les permeses a l'article 9 de les Normes. Preferents: manteniment i neteja de vegetació invasora.
ELEMENTS A CONSERVAR:	

6. Zona de protecció

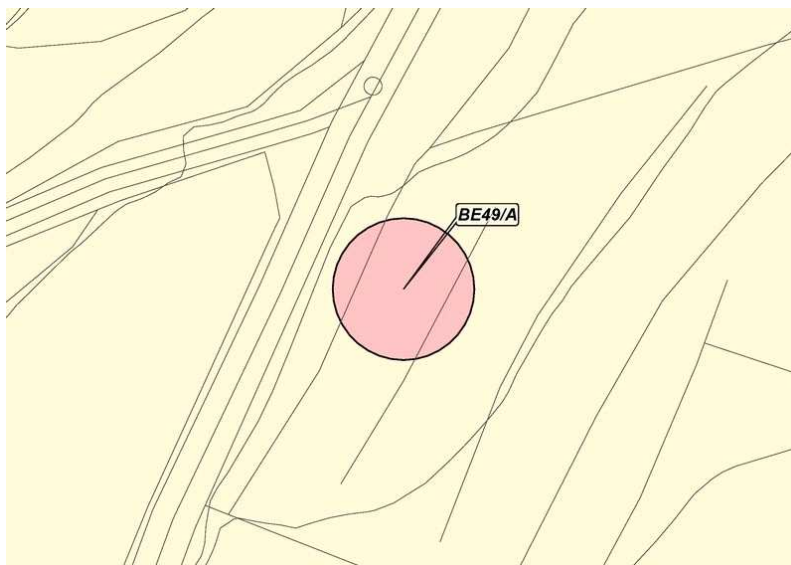
DESCRIPCIÓ: Sense zona de protecció

1. Identificació espacial


FONT DE S'HORT DE SON FERRÀ CODI:

BE49/A

MUNICIPI:	Esporles
NUCLI/ÀREA:	Son Ferrà
CARRER/PLAÇA /CAMI:	Carretera de Sobremunt, km 2,4
PARCELA:	51
POLIGON:	7
U.T.M. - X:	464.962,44
U.T.M. - Y:	4.393.069,43
URBÀ/RUSTIC:	RÚSTIC
PLANOL:	SR06
ESCALA:	1/5000

**2. Identificació de l'element**

DENOMINACIÓ	FONT DE S'HORT DE SON FERRÀ
CATEGORIA	Bé Etnològic
TIPOLOGIA:	Font de mina
ÚS:	Infraestructura hidràulica
CRONOLOGIA:	Indefinida
AUTORIA	
ESTIL	



3. Descripció de l'element

FONT DE S'HORT DE SON FERRÀ CODI:

BE49/A

Mina de captació d'aigua, de construcció tradicional de paredat de pedra en sec, amb coberta de volta apuntada. La boca té unes dimensions aproximades de 0'80 x 1'20 metres.

A la dreta de la boca hi ha una motobomba dins una caseta que recull l'aigua d'una canonada. També a fora hi ha un safareig que està tapat amb unes plaques ondulades de plàstic.

BIBLIOGRAFIA:

4. Estat de conservació

ENTORN:	DOLENT	
VOLUMETRIA:	BO	
ESTRUCTURA:	BO	
FAÇANA:	REGULAR	
COBERTES:	REGULAR	
INTERIORS:	REGULAR	
JARDINS:		
ALTRES:		

5. Protecció de l'elementNIVELL DE PROTECCIÓ: **A**

PROTECCIÓ LEGAL ESPECÍFICA	Sense protecció legal específica.
USOS PERMESOS:	Comunicacions i Infraestructures
DIRECTRIUS D'INTERVENCIÓ:	Admissibles: les permeses a l'article 9 de les Normes. Preferents: procurar una coberta adequada al safareig.
ELEMENTS A CONSERVAR:	

6. Zona de protecció

DESCRIPCIÓ: Sense zona de protecció

1. Identificació espacial

FONT DEN BASSINA CODI:

BE50/A

MUNICIPI:	Esporles
NUCLI/ÀREA:	Son Vich
CARRER/PLAÇA /CAMI:	Carretera Puigpunyent- Esporles, km 8,1
PARCELA:	1
POLIGON:	10
U.T.M. - X:	467.913,80
U.T.M. - Y:	4.390.984,39
URBÀ/RÚSTIC:	RÚSTIC
PLANOL:	SR03
ESCALA:	1/5000

**2. Identificació de l'element**

DENOMINACIÓ	FONT DEN BASSINA
CATEGORIA	Bé Etnològic
TIPOLOGIA:	Font
ÚS:	Infraestructura hidràulica
CRONOLOGIA:	
AUTORIA	
ESTIL	



3. Descripció de l'element

FONT DEN BASSINA CODI:

BE50/A

Mina de captació d'aigua que culmina en una galeria construïda sota un marge que sustenta el camí de la vall de Superna. Aquest darrer tram culmina en forma d'arc rebaixat, el mateix que, amb tractament de buit apareix al marge.

L'aigua accedeix directament i soterradament a una bassa de planta quadrangular que, vist l'espai enjardinat que l'envolta, tendria una funció ornamental. Entre la bassa i la font es distribueixen un conjunt de bancs ombrejats per plataners.

A la marjada inferior, un safareig de planta rectangular i parets atalussades, inicia el recorregut productiu de l'aigua de la font.

BIBLIOGRAFIA:

4. Estat de conservació

ENTORN:	BO	
VOLUMETRIA:	BO	
ESTRUCTURA:	BO	
FAÇANA:		
COBERTES:	BO	
INTERIORS:		
JARDINS:		
ALTRES:		

5. Protecció de l'elementNIVELL DE PROTECCIÓ: **A**

PROTECCIÓ LEGAL ESPECÍFICA	Sense protecció legal específica.
USOS PERMESOS:	Comunicacions i Infraestructures
DIRECTRIUS D'INTERVENCIÓ:	Admissibles: les permeses a l'article 9 de les Normes. Preferents:
ELEMENTS A CONSERVAR:	

6. Zona de protecció

DESCRIPCIÓ: Sense zona de protecció

1. Identificació espacial


SA PICA REDONA CODI:

BE51/A

MUNICIPI:	Esporles
NUCLI/ÀREA:	Son Poquet
CARRER/PLAÇA /CAMI:	Carretera de Sobremunt, km 2,7
PARCELA:	14
POLIGON:	9
U.T.M. - X:	467.896,54
U.T.M. - Y:	4.390.949,62
URBÀ/RUSTIC:	RÚSTIC
PLANOL:	SR03
ESCALA:	1/5000

**2. Identificació de l'element**

DENOMINACIÓ	SA PICA REDONA
CATEGORIA	Bé Etnològic
TIPOLOGIA:	Font
ÚS:	Infraestructura hidràulica
CRONOLOGIA:	Indefinida
AUTORIA	
ESTIL	



3. Descripció de l'element

SA PICA REDONA CODI:

BE51/A

Mina de captació d'aigua bastida amb pedra en sec i coberta apuntada. La boca està voltada de peces escairades que dibuixen un arc rebaixat. A la sortida, una piqueta monolítica cilíndrica serveix d'abeurador. El sobrant alimenta un aljub del que parteix la sèquia de distribució de l'aigua.

BIBLIOGRAFIA:

4. Estat de conservació

ENTORN:	BO	
VOLUMETRIA:	BO	
ESTRUCTURA:	BO	
FAÇANA:		
COBERTES:	-	
INTERIORS:	BO	
JARDINS:		
ALTRES:		

5. Protecció de l'elementNIVELL DE PROTECCIÓ: **A**

PROTECCIÓ LEGAL ESPECÍFICA	Sense protecció legal específica.
USOS PERMESOS:	Comunicacions i Infraestructures
DIRECTRIUS D'INTERVENCIÓ:	Admissibles: les permeses a l'article 9 de les Normes. Preferents: manteniment i neteja de vegetació invasora.
ELEMENTS A CONSERVAR:	

6. Zona de protecció

DESCRIPCIÓ: Sense zona de protecció

1. Identificació espacial



FONT DE DALT DE SON TRIES CODI:

BE52/A

MUNICIPI:	Esporles
NUCLI/ÀREA:	Son Tries
CARRER/PLAÇA /CAMI:	Carretera de Sobremunt, km 1,5
PARCELA:	5
POLIGON:	9
U.T.M. - X:	467.881,54
U.T.M. - Y:	4.389.582,16
URBÀ/RÚSTIC:	RÚSTIC
PLANOL:	SR01
ESCALA:	1/5000

**2. Identificació de l'element**

DENOMINACIÓ	FONT DE DALT DE SON TRIES
CATEGORIA	Bé Etnològic
TIPOLOGIA:	Font
ÚS:	Infraestructura hidràulica
CRONOLOGIA:	Segona meitat del segle XIX
AUTORIA	
ESTIL	



3. Descripció de l'element

FONT DE DALT DE SON TRIES CODI:

BE52/A

Mina de captació d'aigua amb l'entorn de la sortida ordenat com espai de lleure. L'espai es conforma sobre una superfície de planta circular limitada per un marge de pedra en sec al que s'obre una escala en eix amb l'actual accés a la font. La sortida de la font va ser modificada adossant un petit volum amb accés d'arc rebaixat. Una sèquia divideix longitudinalment el cercle. Al bell mig de la sèquia, si va adaptar un berenador constituït per taula de peu cilíndric amb roda de molí i sis seients al seu voltant.

Adossades al marge, parteixen dues sèquies per a la distribució de l'aigua .

BIBLIOGRAFIA:

4. Estat de conservació

ENTORN:	BO	
VOLUMETRIA:	BO	
ESTRUCTURA:	BO	
FAÇANA:		
COBERTES:		
INTERIORS:		
JARDINS:		
ALTRES:		

5. Protecció de l'elementNIVELL DE PROTECCIÓ: **A**

PROTECCIÓ LEGAL ESPECÍFICA	Sense protecció legal específica.
USOS PERMESOS:	Comunicacions i Infraestructures
DIRECTRIUS D'INTERVENCIÓ:	Admissibles: les permeses a l'article 9 de les Normes. Preferents:
ELEMENTS A CONSERVAR:	Berenador. Síquia oberta. Esgraons entre marges.

6. Zona de protecció

DESCRIPCIÓ: Sense zona de protecció

1. Identificació espacial

ALJUB DE SON FERRÀ CODI:

BE53/A

MUNICIPI:	Esporles
NUCLI/ÀREA:	Son Ferra
CARRER/PLAÇA /CAMI:	Carretera de Sobremunt, Km 2,4
PARCELA:	13
POLIGON:	9
U.T.M. - X:	464.623,23
U.T.M. - Y:	4.392.727,26
URBÀ/RÚSTIC:	RÚSTIC
PLANOL:	SR03
ESCALA:	1/5000

**2. Identificació de l'element**

DENOMINACIÓ	ALJUB DE SON FERRÀ
CATEGORIA	Bé Etnològic
TIPOLOGIA:	Aljub
ÚS:	Magatzem d'aigua
CRONOLOGIA:	Datable al segle XVIII
AUTORIA	
ESTIL	



3. Descripció de l'element

ALJUB DE SON FERRÀ CODI:

BE53/A

Aljub de planta rectangular, murs atalussats i coberta de volta de canó. Construïda de paredat en verd, amb les cantoneres de marès i coberta emmacada amb dos colls. En un dels costats curts té un sobreexidor en forma de finestró rectangular.

BIBLIOGRAFIA:

4. Estat de conservació

ENTORN:	BO	
VOLUMETRIA:	BO	
ESTRUCTURA:	BO	
FAÇANA:	-	
COBERTES:	BO	
INTERIORS:		
JARDINS:		
ALTRES:		

5. Protecció de l'elementNIVELL DE PROTECCIÓ: **A**

PROTECCIÓ LEGAL ESPECÍFICA	Sense protecció legal específica
USOS PERMESOS:	Comunicacions i Infraestructures
DIRECTRIUS D'INTERVENCIÓ:	Admissibles: les permeses a l'article 9 de les Normes. Preferents: manteniment net de vegetació invasora, especialment a la coberta.
ELEMENTS A CONSERVAR:	

6. Zona de protecció

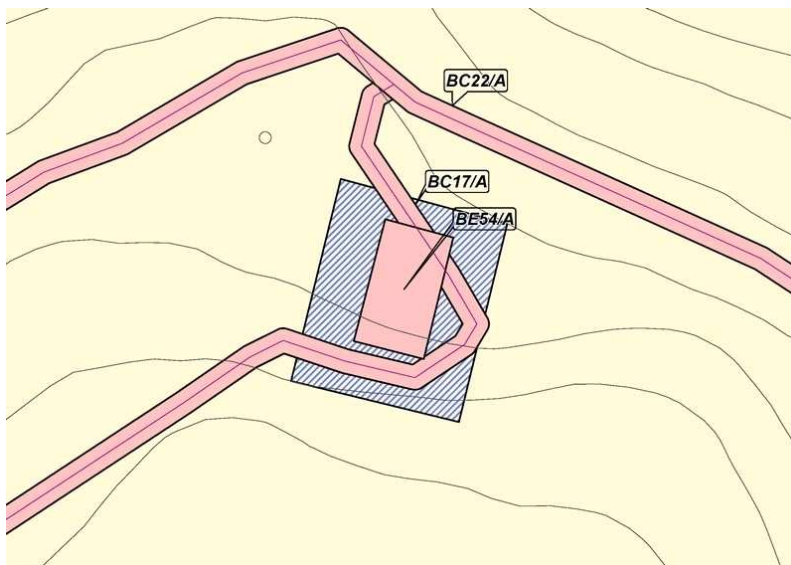
DESCRIPCIÓ: Sense zona de protecció

1. Identificació espacial

ALJUB DE SON VICH CODI:

BE54/A

MUNICIPI:	Esporles
NUCLI/ÀREA:	Mola del Ram
CARRER/PLAÇA /CAMI:	Camí de sa Fita del Ram
PARCELA:	11
POLIGON:	11
U.T.M. - X:	464.787,78
U.T.M. - Y:	4.393.113,15
URBÀ/RÚSTIC:	RÚSTIC
PLANOL:	SR07
ESCALA:	1/5000

**2. Identificació de l'element**

DENOMINACIÓ	ALJUB DE SON VICH
CATEGORIA	Bé Etnològic
TIPOLOGIA:	Aljub
ÚS:	Magatzem d'aigua
CRONOLOGIA:	Segle XIX
AUTORIA	
ESTIL	



3. Descripció de l'element

ALJUB DE SON VICH CODI:

BE54/A

Aljub coneguda popularment per bassa de Son Vic, que segons la tradició, fou construïda el darrer quart del segle XIX per margers d'Esporles.

Construcció de planta rectangular, parcialment excavada, amb murs perimetrals atalusats, construïda amb paredat en sec. L'estructura arquitectònica integra dos àmbits coberts amb volta de mig punt, rematades amb sostre pla permeable que actua com a captador i filtre d'aigua.

Un àmbit recull també l'aigua d'escorrentia, destinat a abeurador d'animals, que accedeixen per un lateral que resta obert. Al voltant hi ha caminois marcats per conduir l'aigua al dipòsit.

L'aljub pròpiament dita, destinada a consum humà, té un coll a la coberta per permetre l'extracció de l'aigua.

BIBLIOGRAFIA:

AADD, Esporles. Guia dels pobles de Mallorca, núm. 48, Mallorca, 2003.

4. Estat de conservació

ENTORN:	BO	
VOLUMETRIA:	BO	
ESTRUCTURA:	BO	
FAÇANA:	BO	
COBERTES:	BO	
INTERIORS:	BO	
JARDINS:		
ALTRES:		

5. Protecció de l'elementNIVELL DE PROTECCIÓ: **A**

PROTECCIÓ LEGAL ESPECÍFICA	Sense protecció legal específica
USOS PERMESOS:	Comunicacions i Infraestructures
DIRECTRIUS D'INTERVENCIÓ:	Admissibles: les permeses a l'article 9 de les Normes. Preferents: manteniment i neteja.
ELEMENTS A CONSERVAR:	

6. Zona de protecció

DESCRIPCIÓ: S'estableix un entorn de protecció per tal de preservar les sèquies o caminois de conducció d'aigua al dipòsit per a animals.

1. Identificació espacial

MARGE DE S'ESCORXERA CODI:

BE55/B

MUNICIPI:	Esporles
NUCLI/ÀREA:	Son Fort
CARRER/PLAÇA /CAMI:	Carretera de Banyalbufar
PARCELA:	63
POLIGON:	9
U.T.M. - X:	462.981,04
U.T.M. - Y:	4.389.267,75
URBÀ/RÚSTIC:	RÚSTIC
PLANOL:	SR06
ESCALA:	1/5000

**2. Identificació de l'element**

DENOMINACIÓ	MARGE DE S'ESCORXERA
CATEGORIA	Bé Etnològic
TIPOLOGIA:	Marge
ÚS:	Agrícola ramader
CRONOLOGIA:	Segona meitat del s. XIX
AUTORIA	
ESTIL	



3. Descripció de l'element**MARGE DE S'ESCORXERA**

CODI:

BE55/B

Marge de pedra en sec, situat a la carretera de Banyalbufar. A destacar, la perfecta col·locació de la pedra amb fàbrica de paredat concertat de pedra.
Segurament és obra original de la construcció de la carretera Esporles-Banyalbufar a la segona meitat del segle XIX.

BIBLIOGRAFIA:

4. Estat de conservació

ENTORN:	REGULAR	
VOLUMETRIA:	BO	
ESTRUCTURA:	REGULAR	Deteriorament dels perfils.
FAÇANA:		
COBERTES:		
INTERIORS:		
JARDINS:		
ALTRES:		

5. Protecció de l'elementNIVELL DE PROTECCIÓ: **B**

PROTECCIÓ LEGAL ESPECÍFICA	Sense protecció legal específica
USOS PERMESOS:	Rural
DIRECTRIUS D'INTERVENCIÓ:	Admissibles: les permeses a l'article 10 de les Normes. Preferents: consolidació dels perfils en els que s'han perdut pedres de remat. Neteja de vegetació invasora.
ELEMENTS A CONSERVAR:	

6. Zona de protecció

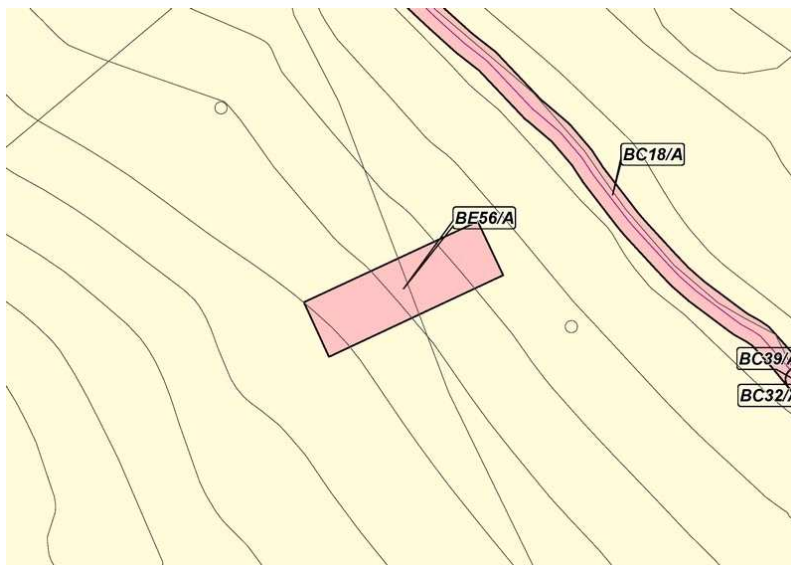
DESCRIPCIÓ: Sense zona de protecció

1. Identificació espacial

BASSA DE SON TRIES CODI:

BE56/A

MUNICIPI:	Esporles
NUCLI/ÀREA:	Son Tries
CARRER/PLAÇA /CAMI:	Bosc de son Tries
PARCELA:	9
POLIGON:	5
U.T.M. - X:	464.651,19
U.T.M. - Y:	4.393.208,06
URBÀ/RUSTIC:	RÚSTIC
PLANOL:	SR06
ESCALA:	1/5000

**2. Identificació de l'element**

DENOMINACIÓ	BASSA DE SON TRIES
CATEGORIA	Bé Etnològic
TIPOLOGIA:	Aljub
ÚS:	Magatzem d'aigua
CRONOLOGIA:	Segle XIX
AUTORIA	
ESTIL	



3. Descripció de l'element

BASSA DE SON TRIES CODI:

BE56/A

Aljub d'aproximadament 4 x 2'5m, construïda amb paredat de pedra i morter, amb coberta avoltada.
Destinada al consum d'animals.

BIBLIOGRAFIA:

4. Estat de conservació

ENTORN:	BO	
VOLUMETRIA:	BO	
ESTRUCTURA:	REGULAR	
FAÇANA:		
COBERTES:		
INTERIORS:		
JARDINS:		
ALTRES:		

5. Protecció de l'elementNIVELL DE PROTECCIÓ: **A**

PROTECCIÓ LEGAL ESPECÍFICA	Sense protecció legal específica
USOS PERMESOS:	Comunicacions i Infraestructures
DIRECTRIUS D'INTERVENCIÓ:	Admissibles: les permeses a l'article 9 de les Normes. Preferents: consolidació i neteja de vegetació invasora.
ELEMENTS A CONSERVAR:	

6. Zona de protecció

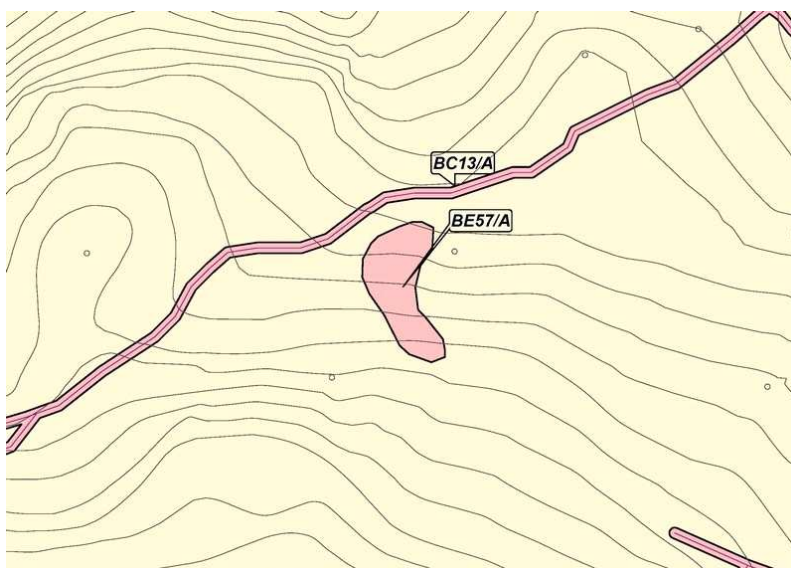
DESCRIPCIÓ: Sense zona de protecció

1. Identificació espacial


ROTLOS DE CARBONER A MOLA DEL RAM CODI:

BE57/A

MUNICIPI:	Esporles
NUCLI/ÀREA:	Mola del Ram
CARRER/PLAÇA /CAMI:	Mola del Ram
PARCELA:	12,5,9,37,13,11,40,14,
POLIGON:	9
U.T.M. - X:	468.359,29
U.T.M. - Y:	4.390.544,10
URBÀ/RUSTIC:	RÚSTIC
PLANOL:	SR03
ESCALA:	1/5000

**2. Identificació de l'element**

DENOMINACIÓ	ROTLOS DE CARBONER A MOLA DEL RAM
CATEGORIA	Bé Etnològic
TIPOLOGIA:	Rotllos de carboner
ÚS:	En desús
CRONOLOGIA:	Datables al s. XIX
AUTORIA	
ESTIL	



3. Descripció de l'element**ROTLOS DE CARBONER A MOLA DEL RAM** CODI:**BE57/A**

Ranxo de carboner que comparteix els elements comuns amb la casa de neu situada vora d'ell (BE04/A). El conjunt està format per diverses sitges i barraques bastides en pedra en sec. Al centre del conjunt, conserva el pou amb coll cilíndric.

BIBLIOGRAFIA:

4. Estat de conservació

ENTORN:	BO	
VOLUMETRIA:	BO	
ESTRUCTURA:	REGULAR	
FAÇANA:		
COBERTES:	DOLENT	Manquen les cobertes d'elements vegetals.
INTERIORS:		
JARDINS:		
ALTRES:		

5. Protecció de l'elementNIVELL DE PROTECCIÓ: **A**

PROTECCIÓ LEGAL ESPECÍFICA	Sense protecció legal específica
USOS PERMESOS:	Rural
DIRECTRIUS D'INTERVENCIÓ:	Admissibles: les permeses a l'article 9 de les Normes. Preferents: consolidació de les estructures existents. Manteniment net de vegetació invasora.
ELEMENTS A CONSERVAR:	

6. Zona de protecció

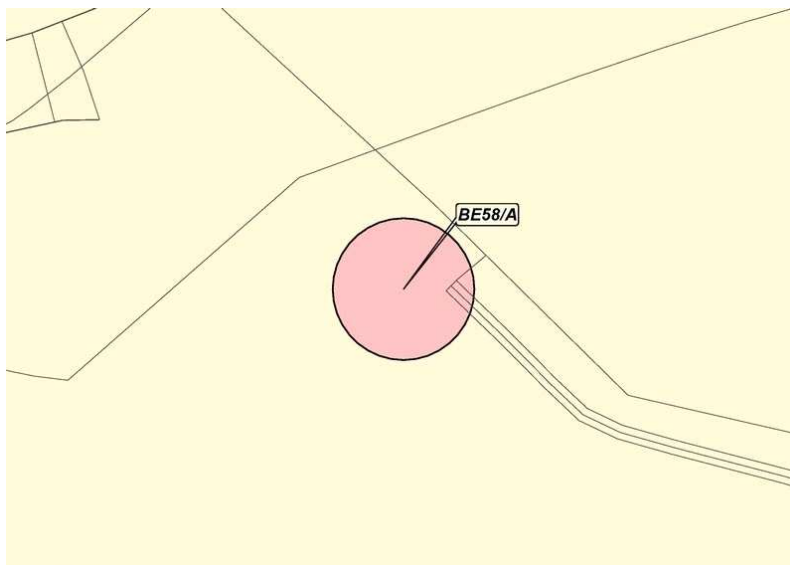
DESCRIPCIÓ: S'estableix un entorn de protecció de deu metres.

1. Identificació espacial

FONT DE SON QUINT CODI:

BE58/A

MUNICIPI:	Esporles
NUCLI/ÀREA:	Son Quint
CARRER/PLAÇA /CAMI:	carretera S'Esgleieta- Esporles, km 4,2
PARCELA:	88
POLIGON:	5
U.T.M. - X:	463.236,81
U.T.M. - Y:	4.389.413,83
URBÀ/RUSTIC:	RÚSTIC
PLANOL:	SR03
ESCALA:	1/5000

**2. Identificació de l'element**

DENOMINACIÓ	FONT DE SON QUINT
CATEGORIA	Bé Etnològic
TIPOLOGIA:	Font
ÚS:	Infraestructura hidràulica
CRONOLOGIA:	Indefinida
AUTORIA	
ESTIL	



3. Descripció de l'element

FONT DE SON QUINT CODI:

BE58/A

Mina bastida en construcció de pedra en sec, coberta de volta d'arc rebaixat. A la sortida, una caneleta llavorada en pedra, connecta directament amb dos safareigs de planta rectangular. Actualment la font està seca.

BIBLIOGRAFIA:

4. Estat de conservació

ENTORN:	BO	
VOLUMETRIA:	BO	
ESTRUCTURA:	REGULAR	La mina es conserva bé, però els safareigs presenten deficiències.
FAÇANA:		
COBERTES:		
INTERIORS:		
JARDINS:		
ALTRES:		

5. Protecció de l'elementNIVELL DE PROTECCIÓ: **A**

PROTECCIÓ LEGAL ESPECÍFICA	Sense protecció legal específica.
USOS PERMESOS:	Comunicacions i Infraestructures
DIRECTRIUS D'INTERVENCIÓ:	Admissibles: les permeses a l'article 9 de les Normes. Preferents: neteja de vegetació invasora. Consolidació estructural dels safareigs.
ELEMENTS A CONSERVAR:	Safareigs.

6. Zona de protecció

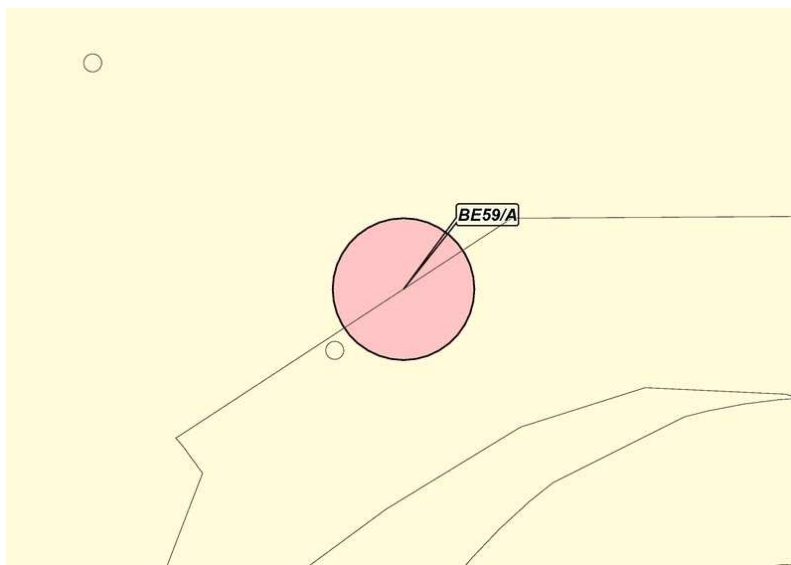
DESCRIPCIÓ: Sense zona de protecció

1. Identificació espacial

FONT DE SON QUINT (2) CODI:

BE59/A

MUNICIPI:	Esporles
NUCLI/ÀREA:	Son Quint
CARRER/PLAÇA /CAMI:	carretera S'Esgleieta- Esporles, km 4,2
PARCELA:	88
POLIGON:	5
U.T.M. - X:	463.481,32
U.T.M. - Y:	4.389.001,28
URBÀ/RUSTIC:	RÚSTIC
PLANOL:	SR03
ESCALA:	1/5000

**2. Identificació de l'element**

DENOMINACIÓ	FONT DE SON QUINT (2)
CATEGORIA	Bé Etnològic
TIPOLOGIA:	Font
ÚS:	Infraestructura hidràulica
CRONOLOGIA:	Segle XIX
AUTORIA	
ESTIL	



3. Descripció de l'element

FONT DE SON QUINT (2) CODI:

BE59/A

Mina per a la captació d'aigua d'uns cent metres de llargària amb sis pous de ventilació i un pou de captació, tot fet amb pedra seca i en bon estat. Dos pous estan tapats amb sengles pedres llises.

BIBLIOGRAFIA:

4. Estat de conservació

ENTORN:	REGULAR	
VOLUMETRIA:	REGULAR	
ESTRUCTURA:	REGULAR	
FAÇANA:		
COBERTES:	REGULAR	
INTERIORS:	REGULAR	
JARDINS:		
ALTRES:		

5. Protecció de l'elementNIVELL DE PROTECCIÓ: **A**

PROTECCIÓ LEGAL ESPECÍFICA	Sense protecció legal específica.
USOS PERMESOS:	Comunicacions i Infraestructures
DIRECTRIUS D'INTERVENCIÓ:	Només es permetran obres de conservació i restauració, d'acord amb l'article 41 de la Llei 12/1998 del Patrimoni Històric de les Illes Balears.
ELEMENTS A CONSERVAR:	Pous de ventilació.

6. Zona de protecció

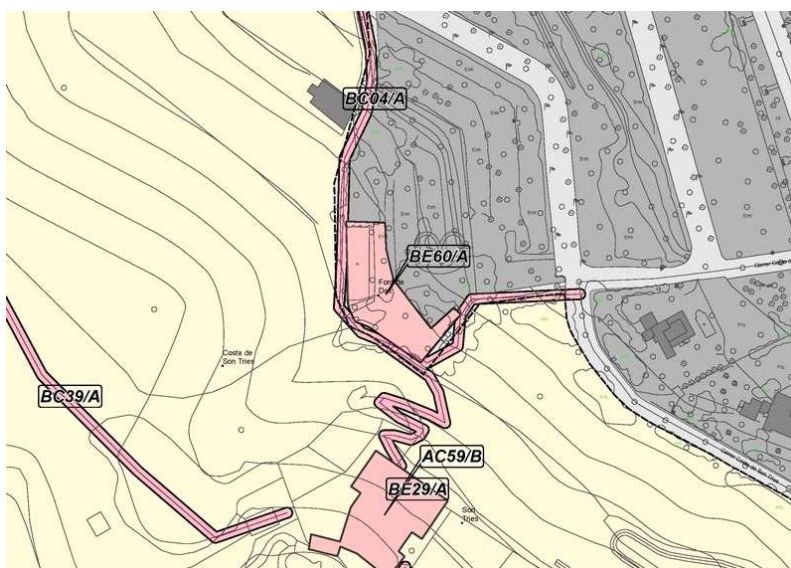
DESCRIPCIÓ: Sense zona de protecció

1. Identificació espacial

FONT DE SON TRIAS DE BAIX CODI:

BE60/A

MUNICIPI:	Esporles
NUCLI/ÀREA:	Son Trias
CARRER/PLAÇA /CAMI:	Carretera de Sobremunt, km 0,2
PARCELA:	5
POLIGON:	9
U.T.M. - X:	463.255,00
U.T.M. - Y:	4.389.840,83
URBÀ/RÚSTIC:	RÚSTIC
PLANOL:	SU01
ESCALA:	1/5000

**2. Identificació de l'element**

DENOMINACIÓ	FONT DE SON TRIAS DE BAIX
CATEGORIA	Bé Etnològic
TIPOLOGIA:	Font
ÚS:	Infraestructura hidràulica
CRONOLOGIA:	Indeterminada
AUTORIA	
ESTIL	



3. Descripció de l'element

FONT DE SON TRIAS DE BAIX CODI:

BE60/A

Mina de captació d'aigua amb surgència incorporada en un espai cobert, de planta rectangular i coberta de mig punt. Bastida de paredat en verd. A l'exterior té llavadors i safareig, de manera que la mina dona origen a un petit sistema hidràulic.

BIBLIOGRAFIA:

4. Estat de conservació

ENTORN:	BO	
VOLUMETRIA:	BO	
ESTRUCTURA:	BO	
FAÇANA:	BO	
COBERTES:	BO	
INTERIORS:	BO	
JARDINS:		
ALTRES:	BO	Safareig.

5. Protecció de l'elementNIVELL DE PROTECCIÓ: **A**

PROTECCIÓ LEGAL ESPECÍFICA	Sense protecció legal específica.
USOS PERMESOS:	Comunicacions i Infraestructures
DIRECTRIUS D'INTERVENCIÓ:	Només es permetran obres de conservació i restauració, d'acord amb l'article 41 de la Llei 12/1998 del Patrimoni Històric de les Illes Balears.
ELEMENTS A CONSERVAR:	Llavadors i safareig.

6. Zona de protecció

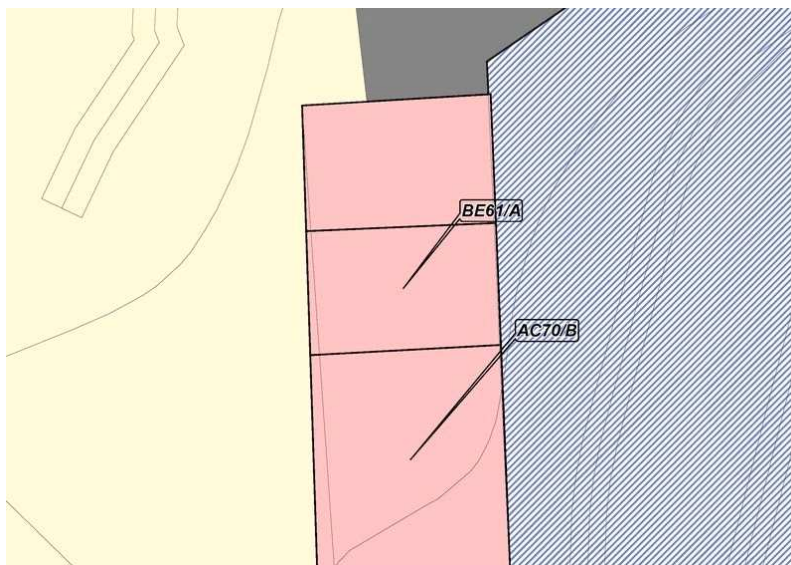
DESCRIPCIÓ: Sense zona de protecció

1. Identificació espacial

TAFONA DES POUET DE SOBREMUNT CODI:

BE61/A

MUNICIPI:	Esporles
NUCLI/ÀREA:	Esporles
CARRER/PLAÇA /CAMI:	
PARCELA:	22
POLIGON:	9
U.T.M. - X:	463.315,26
U.T.M. - Y:	4.389.812,44
URBÀ/RÚSTIC:	RÚSTIC
PLANOL:	SR03
ESCALA:	1/5000

**2. Identificació de l'element**

DENOMINACIÓ	TAFONA DES POUET DE SOBREMUNT
CATEGORIA	Bé Etnològic
TIPOLOGIA:	Tafona
ÚS:	En desús
CRONOLOGIA:	Indeterminada
AUTORIA	
ESTIL	



3. Descripció de l'element**TAFONA DES POUET DE SOBREMUNT**

CODI:

BE61/A

Tafona adossada a les cases des Pouet de Sobremunt, amb accés des de l'exterior. Bastida amb paredat en verd, té planta rectangular, paviment empedrat i coberta de teulada a un aiguavés. L'ingrés és allindanat, amb jàsera de fusta i una finestra de semblants característiques en eix. Conserva el trull tradicional, amb sumola/volsosos, jàsera, arbre i tremuja tots de fusta, un una mola. La premsa és mecànica. Conserva la fornal.

BIBLIOGRAFIA:

4. Estat de conservació

ENTORN:	BO	
VOLUMETRIA:	BO	
ESTRUCTURA:	BO	
FAÇANA:	BO	
COBERTES:	BO	
INTERIORS:	DOLENT	Actualment, taller.
JARDINS:		
ALTRES:		

5. Protecció de l'elementNIVELL DE PROTECCIÓ: **A**

PROTECCIÓ LEGAL ESPECÍFICA	Catàleg de les tafones de Mallorca. Consell de Mallorca. Departament de Medi Ambient. Nº reg. 185
USOS PERMESOS:	Segons el règim d'usos establert a les Normes Subsidiàries
DIRECTRIUS D'INTERVENCIÓ:	Admissibles: les permeses a l'article 9 de les Normes. Preferents:
ELEMENTS A CONSERVAR:	Trull tradicional. Fornal. Premsa mecànica.

6. Zona de protecció

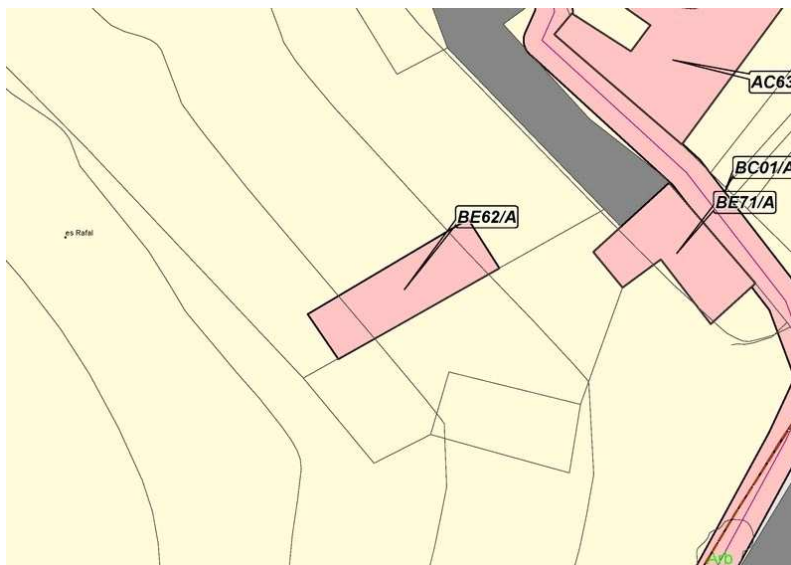
DESCRIPCIÓ: Sense zona de protecció

1. Identificació espacial

ALJUB DES RAFAL CODI:

BE62/A

MUNICIPI:	Esporles
NUCLI/ÀREA:	Es Rafal
CARRER/PLAÇA /CAMI:	Camí des Rafal
PARCELA:	76
POLIGON:	7
U.T.M. - X:	462.147,55
U.T.M. - Y:	4.391.117,41
URBÀ/RUSTIC:	RÚSTIC
PLANOL:	SR03
ESCALA:	1/5000

**2. Identificació de l'element**

DENOMINACIÓ	ALJUB DES RAFAL
CATEGORIA	Bé Etnològic
TIPOLOGIA:	Aljub
ÚS:	Magatzem d'aigua
CRONOLOGIA:	Segle XVIII, 1787
AUTORIA	
ESTIL	



3. Descripció de l'element

ALJUB DES RAFAL CODI:

BE62/A

Aljub de planta rectangular, bastit en paredat en verd amb cantoneres de marès i volta de mig punt, permeable.

BIBLIOGRAFIA:

4. Estat de conservació

ENTORN:	BO	
VOLUMETRIA:	BO	
ESTRUCTURA:	DOLENT	
FAÇANA:		
COBERTES:	DOLENT	Coberta esfondrada.
INTERIORS:		
JARDINS:		
ALTRES:		

5. Protecció de l'elementNIVELL DE PROTECCIÓ: **A**

PROTECCIÓ LEGAL ESPECÍFICA	Sense protecció legal específica
USOS PERMESOS:	Comunicacions i Infraestructures
DIRECTRIUS D'INTERVENCIÓ:	Admissibles: les permeses a l'article 9 de les Normes. Preferents: manteniment net de vegetació.
ELEMENTS A CONSERVAR:	

6. Zona de protecció

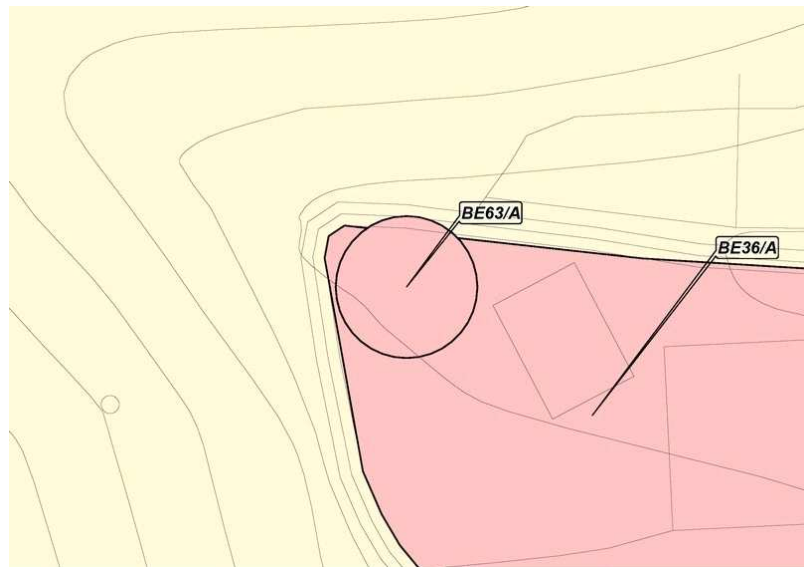
DESCRIPCIÓ: Sense zona de protecció

1. Identificació espacial

FONT DE SON MAS CODI:

BE63/A

MUNICIPI:	Esporles
NUCLI/ÀREA:	Son Mas
CARRER/PLAÇA /CAMI:	Camí de Son Mas
PARCELA:	49
POLIGON:	7
U.T.M. - X:	468.213,44
U.T.M. - Y:	4.388.601,49
URBÀ/RUSTIC:	RÚSTIC
PLANOL:	SR03
ESCALA:	1/5000

**2. Identificació de l'element**

DENOMINACIÓ	FONT DE SON MAS
CATEGORIA	Bé Etnològic
TIPOLOGIA:	Font
ÚS:	Infraestructura hidràulica
CRONOLOGIA:	Indeterminada
AUTORIA	
ESTIL	



3. Descripció de l'element

FONT DE SON MAS CODI:

BE63/A

Mina de captació d'aigua amb la surgència integrada en un espai cobert, de planta rectangular i coberta de mig punt. Bastit de paredat en verd. L'espai disposa de rentadores als mura laterals. A l'exterior, un berenador amb mobiliari de pedra.

BIBLIOGRAFIA:

4. Estat de conservació

ENTORN:	BO	
VOLUMETRIA:	BO	
ESTRUCTURA:	BO	
FAÇANA:	BO	
COBERTES:	BO	
INTERIORS:	BO	
JARDINS:	BO	
ALTRES:		

5. Protecció de l'elementNIVELL DE PROTECCIÓ: **A**

PROTECCIÓ LEGAL ESPECÍFICA	Sense protecció legal específica
USOS PERMESOS:	Comunicacions i Infraestructures
DIRECTRIUS D'INTERVENCIÓ:	Admissibles: les permeses a l'article 9 de les Normes. Preferents:
ELEMENTS A CONSERVAR:	Rentadores i mobiliari de pedra del berenador.

6. Zona de protecció

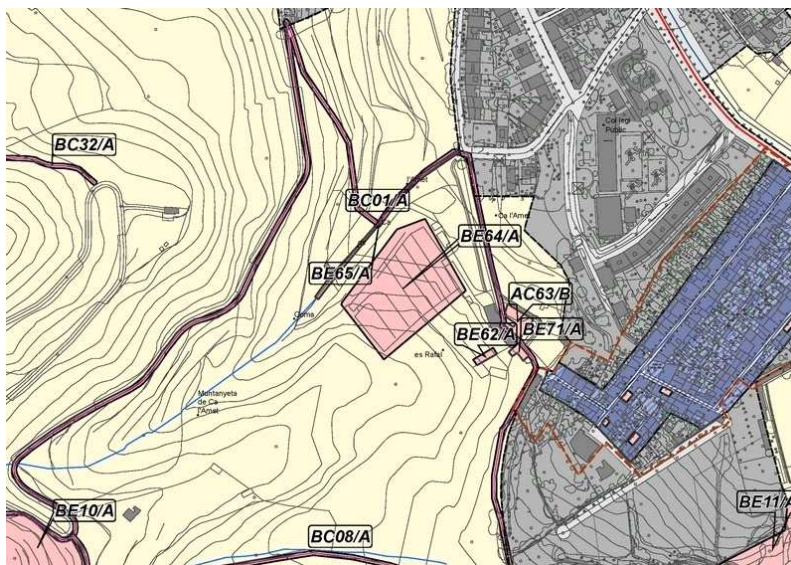
DESCRIPCIÓ: Sense zona de protecció

1. Identificació espacial



MUNTANYETA CA L'AMET CODI:

BE64/A

MUNICIPI:	Esporles
NUCLI/ÀREA:	Ca l'Amet
CARRER/PLAÇA /CAMI:	Coma de Ca l'Amet
PARCELA:	33
POLIGON:	7
U.T.M. - X:	462.811,62
U.T.M. - Y:	4.388.474,03
URBÀ/RÚSTIC:	RÚSTIC
PLANOL:	SR03
ESCALA:	1/5000

**2. Identificació de l'element**

DENOMINACIÓ	MUNTANYETA CA L'AMET
CATEGORIA	Bé Etnològic
TIPOLOGIA:	Marges
ÚS:	Agrícola ramader
CRONOLOGIA:	Indeterminada
AUTORIA	
ESTIL	



3. Descripció de l'element

MUNTANYETA CA L'AMET

CODI:

BE64/A

Marjades de l'antiga vinya de Can Pieres. Formen un camp marjat molt geometritzat amb una disposició paral·lela contínua amb murs rectilinis de considerable alçada i que contenen terrasses estretes.

BIBLIOGRAFIA:

4. Estat de conservació

ENTORN:	BO	
VOLUMETRIA:	BO	
ESTRUCTURA:	REGULAR	Esboldrecs.
FAÇANA:		
COBERTES:		
INTERIORS:		
JARDINS:		
ALTRES:		

5. Protecció de l'elementNIVELL DE PROTECCIÓ: **A**

PROTECCIÓ LEGAL ESPECÍFICA	Catàleg i anàlisi dels camps marjats del terme d'Esporles, FODESMA, 1998.
USOS PERMESOS:	Rural
DIRECTRIUS D'INTERVENCIÓ:	Admissibles: les permeses a l'article 9 de les Normes. Preferents: consolidació estructural i restauració dels marges amb esboldrecs.
ELEMENTS A CONSERVAR:	

6. Zona de protecció

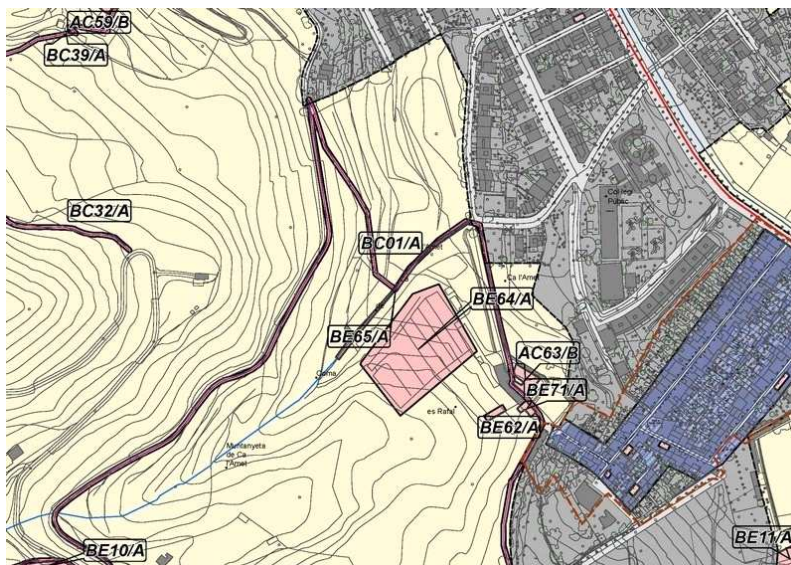
DESCRIPCIÓ: Sense zona de protecció

1. Identificació espacial

TORRENTÓ DE CA L'AMET CODI:

BE65/A

MUNICIPI:	Esporles
NUCLI/ÀREA:	Ca l'Amet
CARRER/PLAÇA /CAMI:	Coma de Ca l'Amet
PARCELA:	33
POLIGON:	7
U.T.M. - X:	462.674,36
U.T.M. - Y:	4.388.514,36
URBÀ/RÚSTIC:	RÚSTIC
PLANOL:	SR03
ESCALA:	1/5000

**2. Identificació de l'element**

DENOMINACIÓ	TORRENTÓ DE CA L'AMET
CATEGORIA	Bé Etnològic
TIPOLOGIA:	Torrentó
ÚS:	Infraestructura hidràulica
CRONOLOGIA:	Indeterminada
AUTORIA	
ESTIL	



3. Descripció de l'element

TORRENTÓ DE CA L'AMET

CODI:

BE65/A

Torrent empedrat que recull les aigües de la Coma de ca l'Amet. Corre encaixat entre marges de pedra seca.

BIBLIOGRAFIA:

4. Estat de conservació

ENTORN:		
VOLUMETRIA:		
ESTRUCTURA:	REGULAR	
FAÇANA:		
COBERTES:		
INTERIORS:		
JARDINS:		
ALTRES:		

5. Protecció de l'elementNIVELL DE PROTECCIÓ: **A**

PROTECCIÓ LEGAL ESPECÍFICA	Sense protecció legal específica
USOS PERMESOS:	Comunicacions i Infraestructures
DIRECTRIUS D'INTERVENCIÓ:	Admissibles: les permeses a l'article 9 de les Normes. Preferents: neteja de vegetació invasora i consolidació estructural.
ELEMENTS A CONSERVAR:	

6. Zona de protecció

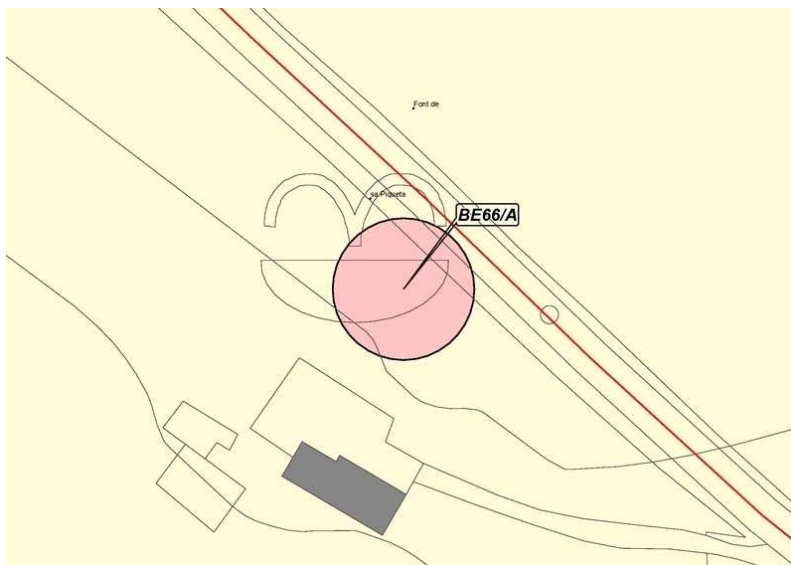
DESCRIPCIÓ: Sense zona de protecció

1. Identificació espacial

FONT I ABEURADOR DE SA PIQUETA CODI:

BE66/A

MUNICIPI:	Esporles
NUCLI/ÀREA:	Coll den Portell
CARRER/PLAÇA /CAMI:	Carretera d'Esporles a Establiments, km 10,4
PARCELA:	15
POLIGON:	7
U.T.M. - X:	462.729,72
U.T.M. - Y:	4.388.131,89
URBÀ/RUSTIC:	RÚSTIC
PLANOL:	SR03
ESCALA:	1/5000

**2. Identificació de l'element**

DENOMINACIÓ	FONT I ABEURADOR DE SA PIQUETA
CATEGORIA	Bé Etnològic
TIPOLOGIA:	Font
ÚS:	Infraestructura hidràulica
CRONOLOGIA:	Indeterminada
AUTORIA	
ESTIL	



3. Descripció de l'element

FONT I ABEURADOR DE SA PIQUETA CODI:

BE66/A

Abeurador en forma de bassa de planta rectangular que reb l'aigua directament d'una perforació a la marjada posterior. A ambdós laterals, murs de grans pedres escairades i col·locades en sec, que enllacen la piqueta amb el marge colindant.

BIBLIOGRAFIA:

4. Estat de conservació

ENTORN:	BO	
VOLUMETRIA:		
ESTRUCTURA:	REGULAR	
FAÇANA:		
COBERTES:		
INTERIORS:		
JARDINS:		
ALTRES:		

5. Protecció de l'elementNIVELL DE PROTECCIÓ: **A**

PROTECCIÓ LEGAL ESPECÍFICA	Sense protecció legal específica
USOS PERMESOS:	Comunicacions i Infraestructures
DIRECTRIUS D'INTERVENCIÓ:	Admissibles: les permeses a l'article 9 de les Normes. Preferents:
ELEMENTS A CONSERVAR:	

6. Zona de protecció

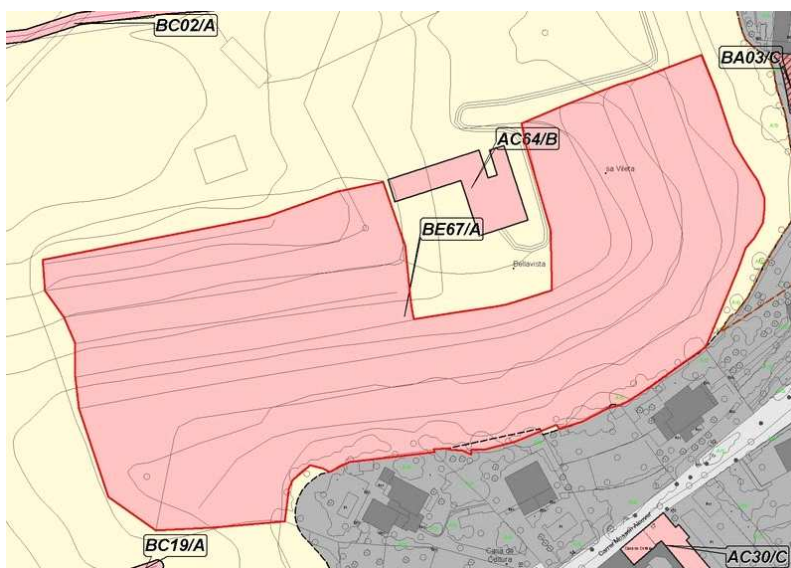
DESCRIPCIÓ: Sense zona de protecció

1. Identificació espacial

MARGES DE BELLAVISTA CODI:

BE67/A

MUNICIPI:	Esporles
NUCLI/ÀREA:	Bellavista
CARRER/PLAÇA /CAMI:	Bellavista
PARCELA:	3
POLIGON:	9
U.T.M. - X:	463.920,36
U.T.M. - Y:	4.392.226,96
URBÀ/RÚSTIC:	RÚSTIC
PLANOL:	SR03
ESCALA:	1/5000

**2. Identificació de l'element**

DENOMINACIÓ	MARGES DE BELLAVISTA
CATEGORIA	Bé Etnològic
TIPOLOGIA:	Marges
ÚS:	Agrícola ramader
CRONOLOGIA:	
AUTORIA	
ESTIL	



3. Descripció de l'element

MARGES DE BELLAVISTA CODI:

BE67/A

Conjunt de marges distribuïts en cinc nivells, que envolten la vessant sud del turó de Bellavista. Els marges presenten pedres més grans a la base i, en general, tot i estar bastides en pedra en sec, les pedres utilitzades foren escairades i presenten la cara vista plana.

BIBLIOGRAFIA:

4. Estat de conservació

ENTORN:	BO	
VOLUMETRIA:		
ESTRUCTURA:	BO	
FAÇANA:		
COBERTES:		
INTERIORS:		
JARDINS:		
ALTRES:		

5. Protecció de l'elementNIVELL DE PROTECCIÓ: **A**

PROTECCIÓ LEGAL ESPECÍFICA	Sense protecció legal específica
USOS PERMESOS:	Rural
DIRECTRIUS D'INTERVENCIÓ:	Admissibles: les permeses a l'article 9 de les Normes. Preferents: neteja de vegetació invasora.
ELEMENTS A CONSERVAR:	Els elements de paret seca que formen el conjunt marjat.

6. Zona de protecció

DESCRIPCIÓ: Sense zona de protecció

1. Identificació espacial


TAFONA DE CAN FAVA CODI:

BE68/A

MUNICIPI:	Esporles
NUCLI/ÀREA:	Esporles
CARRER/PLAÇA /CAMI:	
PARCELA:	31
POLIGON:	8
U.T.M. - X:	463.756,92
U.T.M. - Y:	4.392.233,51
URBÀ/RÚSTIC:	RÚSTIC
PLANOL:	SR03
ESCALA:	1/5000

**2. Identificació de l'element**

DENOMINACIÓ	TAFONA DE CAN FAVA
CATEGORIA	Bé Etnològic
TIPOLOGIA:	Tafona
ÚS:	En desús
CRONOLOGIA:	Indefinida
AUTORIA	
ESTIL	



3. Descripció de l'element

TAFONA DE CAN FAVA CODI:

BE68/A

Tafona que forma part de les cases de can Fava. Té accés des de l'exterior. Bastida amb paredat en verd, és de planta rectangular i coberta plana. Ocupant el volum de l'antic edifici, s'ha introduït un forjat intermig, originant una planta superior unida a l'habitatge. L'altura del forjat se situa al límit de les restes de l'ús original: graner de volta i trull, només amb peu de sumola. Té premsa de biga i es conserven el quintar i el bassi en situació original. No es conserva el paviment original, però s'han deixat vistes les síquies i els elements de la tafona.

BIBLIOGRAFIA:

4. Estat de conservació

ENTORN:	REGULAR	
VOLUMETRIA:	DOLENT	Interposició d'un forjat intermig.
ESTRUCTURA:	BO	
FAÇANA:	BO	
COBERTES:	BO	Rehabilitat.
INTERIORS:	REGULAR	Rehabilitat.
JARDINS:		
ALTRES:		

5. Protecció de l'elementNIVELL DE PROTECCIÓ: **A**

PROTECCIÓ LEGAL ESPECÍFICA	Catàleg de les tafones de Mallorca. Consell de Mallorca. Departament de Medi Ambient. Nº reg. 184
USOS PERMESOS:	Segons el règim d'usos establert a les Normes Subsidiàries
DIRECTRIUS D'INTERVENCIÓ:	Admissibles: les permeses a l'article 9 de les Normes. Preferents:
ELEMENTS A CONSERVAR:	Graner. Trull. Biga de fusta amb el quintar i el bassi.

6. Zona de protecció

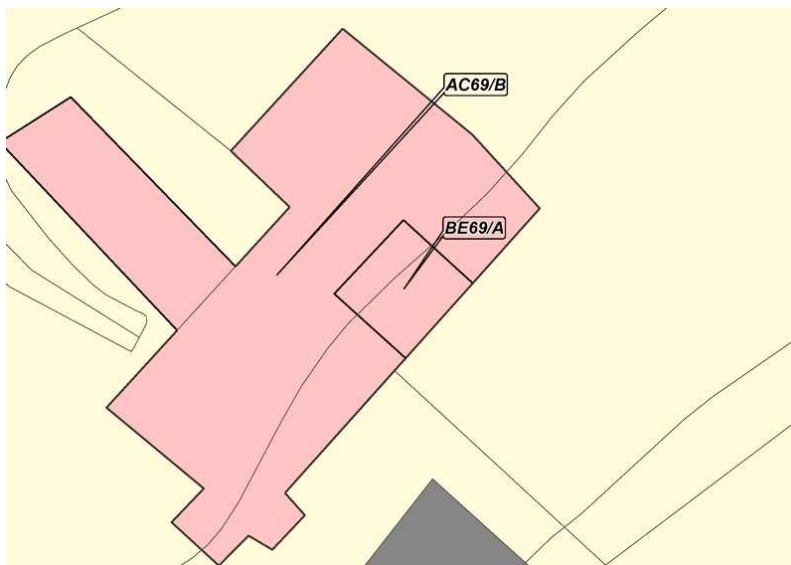
DESCRIPCIÓ: Sense zona de protecció

1. Identificació espacial

TAFONA DE CAN MANENT CODI:

BE69/A

MUNICIPI:	Esporles
NUCLI/ÀREA:	Esporles
CARRER/PLAÇA /CAMI:	
PARCELA:	9
POLIGON:	9
U.T.M. - X:	462.195,55
U.T.M. - Y:	4.391.125,45
URBÀ/RUSTIC:	RÚSTIC
PLANOL:	SR03
ESCALA:	1/5000

**2. Identificació de l'element**

DENOMINACIÓ	TAFONA DE CAN MANENT
CATEGORIA	Bé Etnològic
TIPOLOGIA:	Tafona
ÚS:	En desús
CRONOLOGIA:	Indeterminada
AUTORIA	
ESTIL	



3. Descripció de l'element

TAFONA DE CAN MANENT CODI:

BE69/A

Tafona que forma part de les cases de can Manent, des de les que té l'accés, a més d'accés directa des de l'exterior. Bastida de paredat en verd, té planta rectangular i coberta d'una vessant. Conserva gran part de la maquinària i un dels graners.

BIBLIOGRAFIA:

4. Estat de conservació

ENTORN:	BO	
VOLUMETRIA:	BO	
ESTRUCTURA:	BO	
FAÇANA:	BO	
COBERTES:	BO	
INTERIORS:	REGULAR	Rehabilitat.
JARDINS:		
ALTRES:		

5. Protecció de l'elementNIVELL DE PROTECCIÓ: **A**

PROTECCIÓ LEGAL ESPECÍFICA	Catàleg de les tafones de Mallorca. Consell de Mallorca. Departament de Medi Ambient. Nº reg. 186
USOS PERMESOS:	Segons el règim d'usos establert a les Normes Subsidiàries
DIRECTRIUS D'INTERVENCIÓ:	Admissibles: les permeses a l'article 9 de les Normes. Preferents:
ELEMENTS A CONSERVAR:	Maquinària de la tafona.

6. Zona de protecció

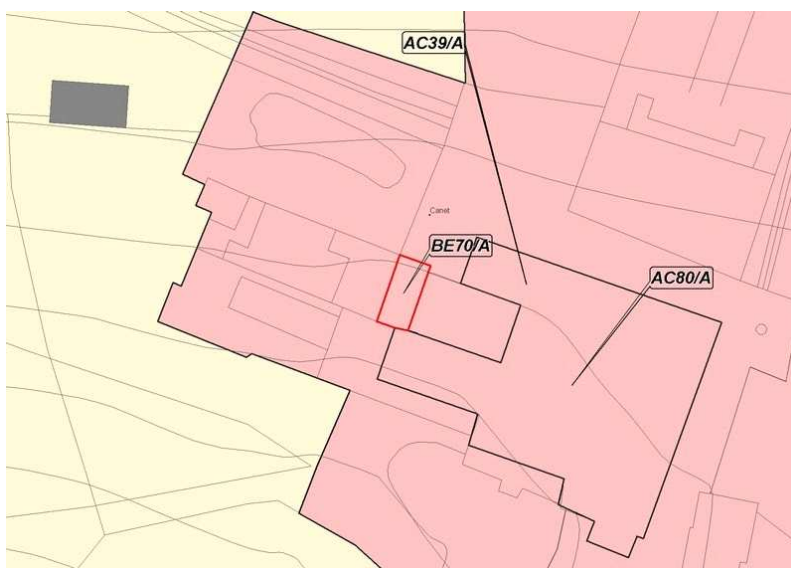
DESCRIPCIÓ: Sense zona de protecció

1. Identificació espacial

TAFONA DE CANET CODI:

BE70/A

MUNICIPI:	Esporles
NUCLI/ÀREA:	Esporles
CARRER/PLAÇA /CAMI:	
PARCELA:	36
POLIGON:	6
U.T.M. - X:	463.296,13
U.T.M. - Y:	4.389.809,15
URBÀ/RÚSTIC:	RÚSTIC
PLANOL:	SR03
ESCALA:	1/5000

**2. Identificació de l'element**

DENOMINACIÓ	TAFONA DE CANET
CATEGORIA	Bé Etnològic
TIPOLOGIA:	Tafona
ÚS:	En desús
CRONOLOGIA:	Indeterminada
AUTORIA	
ESTIL	



3. Descripció de l'element

TAFONA DE CANET CODI:

BE70/A

Tafona que forma part de les cases de Canet, des de les que té accés i també directament des de l'exterior. Bastida amb paredat en verd, té planta rectangular, graners i botiga d'oli. Actualment s'ha reconvertit en un espai enjardinat, tot i mantenint el paviment, els murs perimetrals i els graners de volta. Les parts de la maquinària conservades, totes les de pedra, conformen els elements decoratius de l'espai enjardinat.

BIBLIOGRAFIA:

4. Estat de conservació

ENTORN:	REGULAR	
VOLUMETRIA:	DOLENT	
ESTRUCTURA:	REGULAR	
FAÇANA:	DOLENT	
COBERTES:	DOLENT	Inexistent.
INTERIORS:	DOLENT	Reconvertit.
JARDINS:		
ALTRES:		

5. Protecció de l'elementNIVELL DE PROTECCIÓ: **A**

PROTECCIÓ LEGAL ESPECÍFICA	Catàleg de les tafones de Mallorca. Consell de Mallorca. Departament de Medi Ambient. Nº reg. 187
USOS PERMESOS:	Segons el règim d'usos establert a les Normes Subsidiàries
DIRECTRIUS D'INTERVENCIÓ:	Admissibles: les permeses a l'article 9 de les Normes. Preferents:
ELEMENTS A CONSERVAR:	Maquinària de la tafona.

6. Zona de protecció

DESCRIPCIÓ: Sense zona de protecció

1. Identificació espacial


TAFONA DES RAFAL CODI:

BE71/A

MUNICIPI:	Esporles
NUCLI/ÀREA:	Esporles
CARRER/PLAÇA /CAMI:	
PARCELA:	76
POLIGON:	7
U.T.M. - X:	468.611,10
U.T.M. - Y:	4.390.608,83
URBÀ/RÚSTIC:	RÚSTIC
PLANOL:	SR03
ESCALA:	1/5000

**2. Identificació de l'element**

DENOMINACIÓ	TAFONA DES RAFAL
CATEGORIA	Bé Etnològic
TIPOLOGIA:	Tafona
ÚS:	En desús
CRONOLOGIA:	Indeterminada
AUTORIA	
ESTIL	



3. Descripció de l'element

TAFONA DES RAFAL CODI:

BE71/A

Tafona aïllada de les cases des Rafal. Bastida en paredat en verd, té planta rectangular i coberta de teula a una vessant. La zona del premsat està separada de la del trull per un arc de mig punt i una escala de tres graons. Conserva dos graners de compartiment. Conserva gran part de la maquinària original. El trull tradicional amb peu amb sumola/volsosos, jàssera, arbre i tremuja tots de fusta, i una mola. La premsa de biga conserva els elements en situació original i les inscripcions 1787, a la cuixera, i "Se hizo el año (...) portada de va(lencia)", a la biga. Es completa amb la fornai i l'esportinador.

BIBLIOGRAFIA:

4. Estat de conservació

ENTORN:	BO	
VOLUMETRIA:	BO	
ESTRUCTURA:	BO	
FAÇANA:	BO	
COBERTES:	BO	
INTERIORS:	BO	
JARDINS:		
ALTRES:		

5. Protecció de l'elementNIVELL DE PROTECCIÓ: **A**

PROTECCIÓ LEGAL ESPECÍFICA	Catàleg de les tafones de Mallorca. Consell de Mallorca. Departament de Medi Ambient. Nº reg. 176
USOS PERMESOS:	Segons el règim d'usos establert a les Normes Subsidiàries
DIRECTRIUS D'INTERVENCIÓ:	Admissibles: les permeses a l'article 9 de les Normes. Preferents:
ELEMENTS A CONSERVAR:	Graners. Trull tradicional amb elements. Biga amb els elements en el lloc original i les inscripcions. Fornai. Esportinador.

6. Zona de protecció

DESCRIPCIÓ: Sense zona de protecció

1. Identificació espacial



FONT DE L'HORT DEN COLL CODI:

BE72/A

MUNICIPI:	Esporles
NUCLI/ÀREA:	Esporles
CARRER/PLAÇA /CAMI:	
PARCELA:	66
POLIGON:	7
U.T.M. - X:	464.493,44
U.T.M. - Y:	4.389.322,77
URBÀ/RÚSTIC:	RÚSTIC
PLANOL:	SR06
ESCALA:	1/5000

**2. Identificació de l'element**

DENOMINACIÓ	FONT DE L'HORT DEN COLL
CATEGORIA	Bé Etnològic
TIPOLOGIA:	Font
ÚS:	Infraestructura hidràulica
CRONOLOGIA:	Indeterminada
AUTORIA	
ESTIL	



3. Descripció de l'element

FONT DE L'HORT DEN COLL CODI:

BE72/A

Mina de captació d'aigua amb la surgència a un espai cobert amb volta de mig punt, bastit en paredat en verd. Bancs laterals a l'espai cobert. A l'exterior, espai enjardinat amb bernaador format per bancs adossats i taula de pedra central. L'aigua és canalitzada a l'exterior a través de síquia lateral que abasteix un safareig.

BIBLIOGRAFIA:

Inventari d'Elements Hidràulics, ARCA, 1992, núm. Inventari: 6

4. Estat de conservació

ENTORN:	BO	
VOLUMETRIA:	BO	
ESTRUCTURA:	BO	
FAÇANA:	BO	
COBERTES:	BO	
INTERIORS:	BO	Restaurat.
JARDINS:	BO	
ALTRES:		

5. Protecció de l'elementNIVELL DE PROTECCIÓ: **A**

PROTECCIÓ LEGAL ESPECÍFICA	Sense protecció legal específica
USOS PERMESOS:	Comunicacions i Infraestructures
DIRECTRIUS D'INTERVENCIÓ:	Admissibles: les permeses a l'article 9 de les Normes. Preferents:
ELEMENTS A CONSERVAR:	Bancs i taula.

6. Zona de protecció

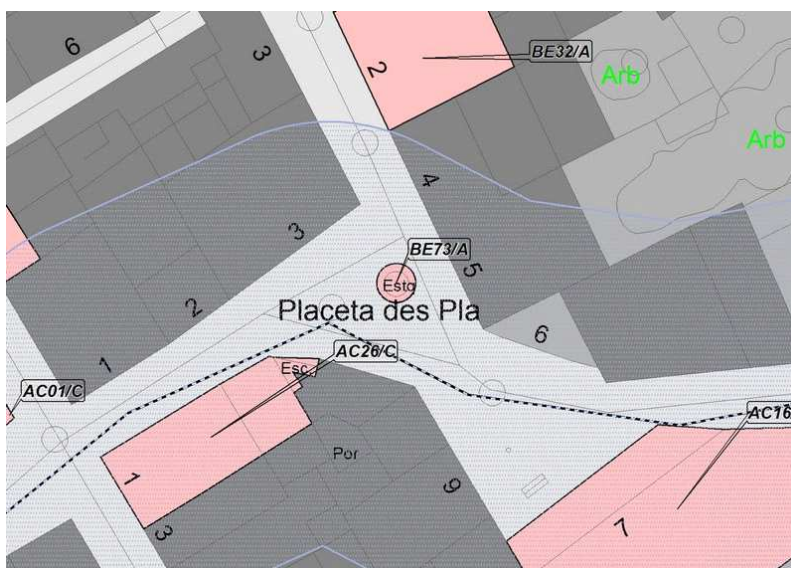
DESCRIPCIÓ: Sense zona de protecció

1. Identificació espacial

BROLLADOR DE LA PLACETA DES PLA CODI:

BE73/A

MUNICIPI:	Esporles
NUCLI/ÀREA:	
CARRER/PLAÇA /CAMI:	Placeta des Pla
PARCELA:	
POLIGON:	
U.T.M. - X:	463.904,54
U.T.M. - Y:	4.391.208,38
URBÀ/RUSTIC:	URBÀ
PLANOL:	SU01
ESCALA:	1/1000

**2. Identificació de l'element**

DENOMINACIÓ	BROLLADOR DE LA PLACETA DES PLA
CATEGORIA	Bé Etnològic
TIPOLOGIA:	Brollador
ÚS:	Infraestructura hidràulica
CRONOLOGIA:	
AUTORIA	
ESTIL	



3. Descripció de l'element**BROLLADOR DE LA PLACETA DES PLA** CODI:**BE73/A**

Brollador públic, emplaçat en un lateral de la placeta des Pla. La pica és de paredat, de planta circular, referida a la cara interior i amb aplicat de pedra a l'exterior, tot encerclat per empedrat. La vora és de peces de pedra disposades en pla. El brollador pròpiament dit és una petita columna de fundició, ornamentada amb relleus motllurats i fulles d'acant, disposat al centre de la pica. Al cap damunt, quatre sortidors.

BIBLIOGRAFIA:

4. Estat de conservació

ENTORN:	BO	
VOLUMETRIA:	BO	
ESTRUCTURA:	REGULAR	Peces de la vora trencades.
FAÇANA:		
COBERTES:		
INTERIORS:		
JARDINS:		
ALTRES:		

5. Protecció de l'elementNIVELL DE PROTECCIÓ: **A**

PROTECCIÓ LEGAL ESPECÍFICA	Sense protecció legal específica
USOS PERMESOS:	Element que no admet cap ús dels urbanísticament regulats
DIRECTRIUS D'INTERVENCIÓ:	Admissibles: les permeses a l'article 9 de les Normes. Preferents: conservació del brollador pròpiament dit. Restauració i consolidació de la vora de pedres planes.
ELEMENTS A CONSERVAR:	Encerclat empedrat.

6. Zona de protecció

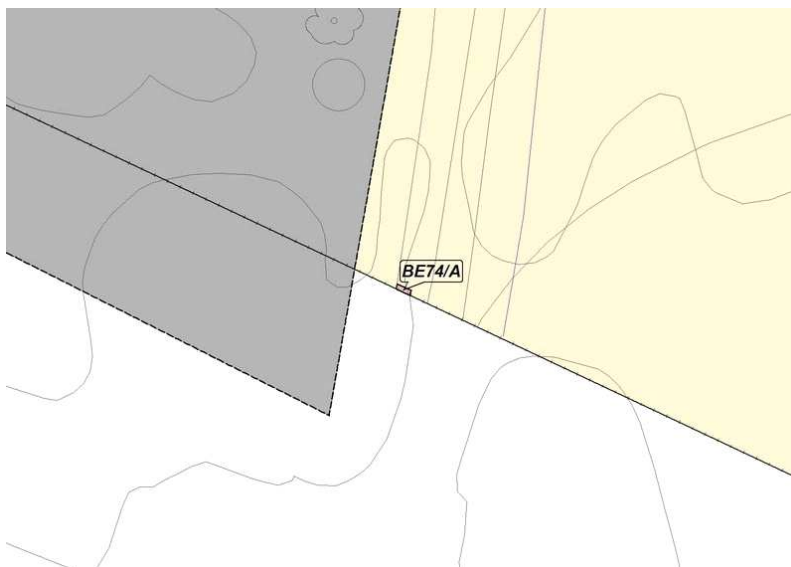
DESCRIPCIÓ: Sense zona de protecció

1. Identificació espacial

FITA DE TERME CODI:

BE74/A

MUNICIPI:	Esporles
NUCLI/ÀREA:	Ses Rotgetes
CARRER/PLAÇA /CAMI:	Camí de Can Mayol
PARCELA:	16
POLIGON:	6
U.T.M. - X:	464.908,22
U.T.M. - Y:	4.390.239,35
URBÀ/RUSTIC:	RÚSTIC
PLANOL:	SR07
ESCALA:	1/5000

**2. Identificació de l'element**

DENOMINACIÓ	FITA DE TERME
CATEGORIA	Bé d'Interès Paisatgístic i
TIPOLOGIA:	Fita de terme
ÚS:	Fita de terme
CRONOLOGIA:	
AUTORIA	
ESTIL	



3. Descripció de l'element

FITA DE TERME CODI:

BE74/A

Fita de terme inserida en un mur de pedra en sec. Monolit paral·lelepíped de pedra calcària.

BIBLIOGRAFIA:

4. Estat de conservació

ENTORN:	DOLENT	
VOLUMETRIA:	BO	
ESTRUCTURA:		
FAÇANA:		
COBERTES:		
INTERIORS:		
JARDINS:		
ALTRES:		

5. Protecció de l'elementNIVELL DE PROTECCIÓ: **A**

PROTECCIÓ LEGAL ESPECÍFICA	Sense protecció legal específica
USOS PERMESOS:	Element que no admet cap ús dels urbanísticament regulats
DIRECTRIUS D'INTERVENCIÓ:	Admissibles: les permeses a l'article 9 de les Normes. Preferents: Netejar la vegetació que envolta la fita. Resituar en el lloc original.
ELEMENTS A CONSERVAR:	

6. Zona de protecció

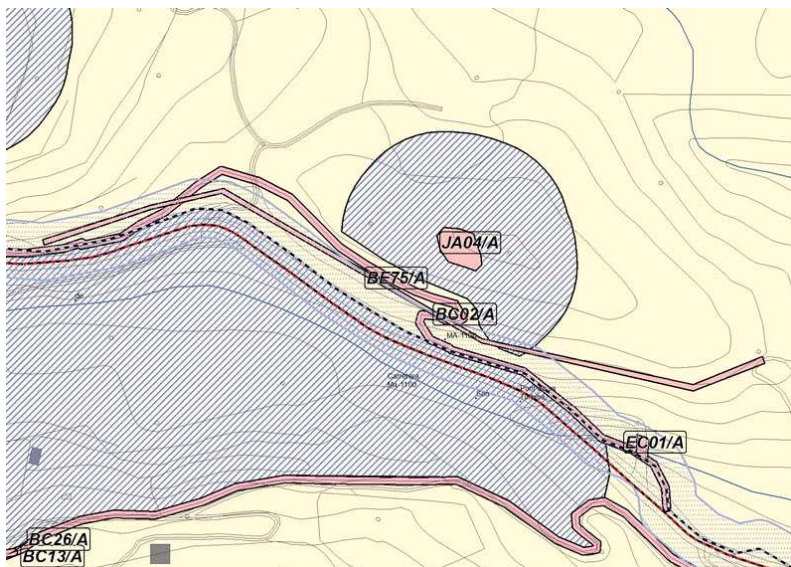
DESCRIPCIÓ: Sense zona de protecció

1. Identificació espacial


SÍQUIA DE SA TURBINA CODI:

BE75/A

MUNICIPI:	Esporles
NUCLI/ÀREA:	
CARRER/PLAÇA /CAMI:	
PARCELA:	
POLIGON:	
U.T.M. - X:	462.749,14
U.T.M. - Y:	4.391.230,89
URBÀ/RÚSTIC:	RÚSTIC
PLANOL:	SU03
ESCALA:	1/5000

**2. Identificació de l'element**

DENOMINACIÓ	SÍQUIA DE SA TURBINA
CATEGORIA	Bé Etnològic
TIPOLOGIA:	Síquia
ÚS:	Infraestructura hidràulica
CRONOLOGIA:	Segle XIX
AUTORIA	
ESTIL	



3. Descripció de l'element

SÍQUIA DE SA TURBINA CODI:

BE75/A

La síquia de sa Turbina és una infraestructura hidràulica que fou construïda a iniciativa de Joan Riutort a la dècada de 1870 per tal d'abastir l'aigua per crear la força motriu per alimentar telers mecànics per ala fabricació de cotó. La síquia canalitza l'aigua procedent de Sa Granja i corre oberta adossada als marges. Està construïda amb pedres i presenta les cares interiors referides. Presenta una amplada considerable, de poc més d'un metre, per tal de canalitzar el major volum d'aigua possible. El recorregut finalitza a l'alçada del pont de sa Turbina.

A l'actualitat la canalització d'aigua està entubada.

BIBLIOGRAFIA:

AADD, Esporles. Guia dels pobles de Mallorca, núm. 48, Mallorca, 2003.

4. Estat de conservació

ENTORN:	BO	
VOLUMETRIA:	BO	
ESTRUCTURA:	REGULAR	
FAÇANA:		
COBERTES:		
INTERIORS:		
JARDINS:		
ALTRES:		

5. Protecció de l'elementNIVELL DE PROTECCIÓ: **A**

PROTECCIÓ LEGAL ESPECÍFICA	Sense protecció legal específica
USOS PERMESOS:	Comunicacions i Infraestructures
DIRECTRIUS D'INTERVENCIÓ:	Admissibles: les permeses a l'article 9 de les Normes. Preferent: conservació i consolidació del referit de les cares interiors.
ELEMENTS A CONSERVAR:	La síquia en la seva totalitat.

6. Zona de protecció

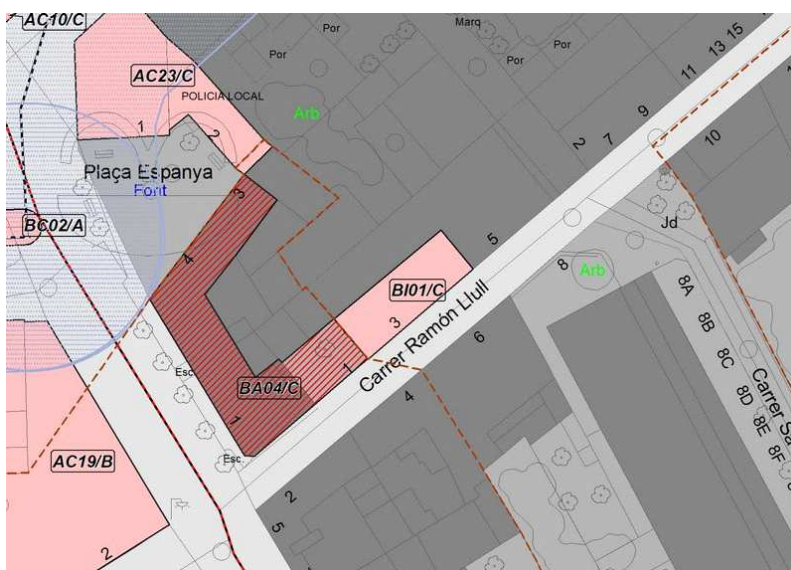
DESCRIPCIÓ:	Sense zona de protecció
-------------	-------------------------

1. Identificació espacial

ANTIGA FÀBRICA TÈXIL CAN FORTUNY CODI:

BI01/C

MUNICIPI:	Esporles
NUCLI/ÀREA:	Esporles
CARRER/PLAÇA /CAMI:	Carrer Ramon Llull, 3
PARCELA:	
POLIGON:	
U.T.M. - X:	463.989,01
U.T.M. - Y:	4.390.862,01
URBÀ/RUSTIC:	URBÀ
PLANOL:	SU01
ESCALA:	1/1000

**2. Identificació de l'element**

DENOMINACIÓ	ANTIGA FÀBRICA TÈXIL CAN FORTUNY
CATEGORIA	Arquitectura Civil
TIPOLOGIA:	Fàbrica
ÚS:	Sociocultural
CRONOLOGIA:	Segle XIX, 1886
AUTORIA	
ESTIL	



3. Descripció de l'element**ANTIGA FÀBRICA TÈXIL CAN FORTUNY** CODI:**BI01/C**

Antiga fàbrica tèxtil rehabilitada recentment per donar-li un ús sociocultural. Té una estructura de tres pisos i dues crugies. La façana està ordenada en successius eixos verticals a on s'obren les grans finestres, que constitueixen el testimoni més evident de la tipologia de fàbrica bastida al segle XIX.

El sistema constructiu es de murs de càrrega a les façanes, arrebossats i pintats. La rehabilitació va conservar els pilars de ferro colat existents, essent els forjats de nova construcció. La coberta és de teula àrab a dos aiguavessos. L'edifici formava part d'una construcció molt més llarga destinada a fàbrica tèxtil.

BIBLIOGRAFIA:

AADD, Esporles. Guia dels pobles de Mallorca, núm. 48, Mallorca, 2003 / JM Escartín (1991) El procés d'industrialització a Esporles 1830-1960.

4. Estat de conservació

ENTORN:	BO	
VOLUMETRIA:	BO	
ESTRUCTURA:	BO	Rehabilitat
FAÇANA:	BO	Rehabilitat
COBERTES:	BO	
INTERIORS:		Rehabilitat
JARDINS:		
ALTRES:		

5. Protecció de l'elementNIVELL DE PROTECCIÓ: **C**

PROTECCIÓ LEGAL ESPECÍFICA	Sense protecció legal específica
USOS PERMESOS:	Segons el règim d'usos establert a les Normes Subsidiàries
DIRECTRIUS D'INTERVENCIÓ:	Admissibles: les permeses a l'article 11 de les normes. Preferents:
ELEMENTS A CONSERVAR:	

6. Zona de protecció

DESCRIPCIÓ: Sense zona de protecció

1. Identificació espacial

FÀBRICA DE CARTRÓ CODI:

BI02/C

MUNICIPI:	Esporles
NUCLI/ÀREA:	Esporles
CARRER/PLAÇA /CAMI:	Carrer de can Campos, 12
PARCELA:	
POLIGON:	
U.T.M. - X:	463.961,89
U.T.M. - Y:	4.391.196,93
URBÀ/RUSTIC:	URBÀ
PLANOL:	SU01
ESCALA:	1/1000

**2. Identificació de l'element**

DENOMINACIÓ	FÀBRICA DE CARTRÓ
CATEGORIA	Arquitectura Civil
TIPOLOGIA:	Fàbrica
ÚS:	Residencial
CRONOLOGIA:	Segle XIX
AUTORIA	
ESTIL	



3. Descripció de l'element

FÀBRICA DE CARTRÓ CODI:

BI02/C

Antic edifici construït per albergar la fàbrica de cartró de can Magre i actualment rehabilitat com a habitatge. Situada a la vora del torrent, es conserva la nau principal, amb els buits allindanats, distribuïts en eixos, que s'obren a la façana del torrent. L'antiga casa dels amos ha estat també rehabilitada.

BIBLIOGRAFIA: AADD, Esporles. Guia dels pobles de Mallorca, núm. 48, Mallorca, 2003 / JM Escartín (1991) El procés d'industrialització a Esporles 1830-1960.

4. Estat de conservació

ENTORN:	REGULAR	
VOLUMETRIA:	DOLENT	Gairebé desapareguda.
ESTRUCTURA:	DOLENT	
FAÇANA:	REGULAR	
COBERTES:	REGULAR	
INTERIORS:		Rehabilitat.
JARDINS:		
ALTRES:		

5. Protecció de l'elementNIVELL DE PROTECCIÓ: **C**

PROTECCIÓ LEGAL ESPECÍFICA	Sense protecció legal específica
USOS PERMESOS:	Segons el règim d'usos establert a les Normes Subsidiàries
DIRECTRIUS D'INTERVENCIÓ:	Admissibles: les permeses a l'article 11 de les normes. Preferents:
ELEMENTS A CONSERVAR:	

6. Zona de protecció

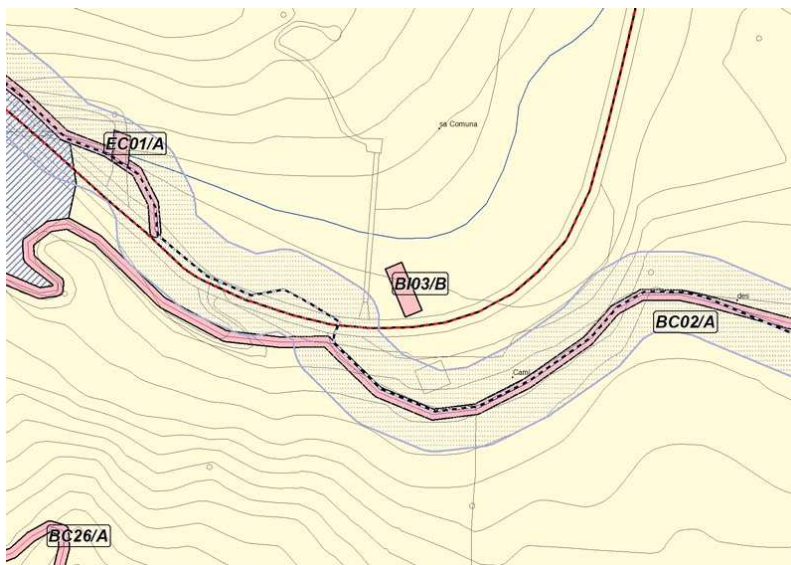
DESCRIPCIÓ: Sense zona de protecció

1. Identificació espacial

SA TURBINA CODI:

BI03/B

MUNICIPI:	Esporles
NUCLI/ÀREA:	Sa Comuna
CARRER/PLAÇA /CAMI:	Carretera Esporles- Banyalbufar, km 1,4
PARCELA:	20
POLIGON:	2
U.T.M. - X:	463.967,37
U.T.M. - Y:	4.390.759,12
URBÀ/RUSTIC:	RÚSTIC
PLANOL:	SR03
ESCALA:	1/5000

**2. Identificació de l'element**

DENOMINACIÓ	SA TURBINA
CATEGORIA	Enginyeria Civil
TIPOLOGIA:	Conjunt industrial
ÚS:	En desús
CRONOLOGIA:	Finals del segle XIX, projecte de 1892
AUTORIA	
ESTIL	



3. Descripció de l'element

SA TURBINA CODI:

BI03/B

Conjunt fabril bastit a finals del segle XIX per donar electricitat a Esporles. Obtenia l'energia del molí hidràulic i es completava amb algunes estructures de molins hidràulics preexistents. Del molí es conserven els dos cups, les canalitzacions i l'edifici de la turbina. L'edifici industrial on es trobaven la maquinària i els telers està arrassat a nivell de fonaments. La part conservada està bastida amb paredat en verd amarterat.

BIBLIOGRAFIA: GORRIES, A., Palma i les aigües d'Esporles, Palma, 2006.

4. Estat de conservació

ENTORN:	BO	
VOLUMETRIA:	REGULAR	Bona al molí, dolenta a la resta.
ESTRUCTURA:	REGULAR	
FAÇANA:	REGULAR	
COBERTES:	DOLENT	
INTERIORS:	REGULAR	Regular al molí, dolenta a la resta.
JARDINS:		
ALTRES:		

5. Protecció de l'elementNIVELL DE PROTECCIÓ: **B**

PROTECCIÓ LEGAL ESPECÍFICA	Sense protecció legal específica
USOS PERMESOS:	Segons el règim d'usos establert a les Normes Subsidiàries
DIRECTRIUS D'INTERVENCIÓ:	Admissibles: les permeses a l'article 10 de les Normes. Preferents: recuperar la volumetria i consolidació estructural.
ELEMENTS A CONSERVAR:	Tots els elements que conformen el conjunt fabril.

6. Zona de protecció

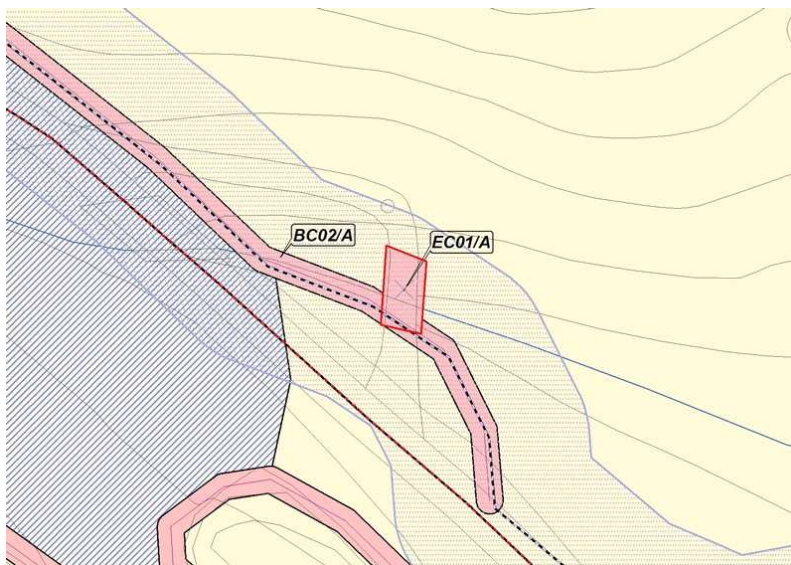
DESCRIPCIÓ: Sense zona de protecció

1. Identificació espacial

PONT DE SA TURBINA CODI:

EC01/A

MUNICIPI:	Esporles
NUCLI/ÀREA:	Esporles
CARRER/PLAÇA /CAMI:	
PARCELA:	
POLIGON:	
U.T.M. - X:	464.022,88
U.T.M. - Y:	4.390.149,32
URBÀ/RUSTIC:	RÚSTIC
PLANOL:	SR03
ESCALA:	1/5000

**2. Identificació de l'element**

DENOMINACIÓ	PONT DE SA TURBINA
CATEGORIA	Enginyeria civil
TIPOLOGIA:	Pont
ÚS:	Via de comunicació
CRONOLOGIA:	Segle XIX
AUTORIA	
ESTIL	



3. Descripció de l'element

PONT DE SA TURBINA CODI:

EC01/A

Pont de volta de canó, bastit de paredat en verd. Els arcs i la volta són de marès. A la part superior es tanca amb murs de paredat en verd. En un lateral, l'estructura del pont és reforçada per un ràfec de paredat.

BIBLIOGRAFIA:

4. Estat de conservació

ENTORN:	REGULAR	
VOLUMETRIA:	BO	
ESTRUCTURA:	BO	
FAÇANA:		
COBERTES:	BO	
INTERIORS:		
JARDINS:		
ALTRES:		

5. Protecció de l'elementNIVELL DE PROTECCIÓ: **A**

PROTECCIÓ LEGAL ESPECÍFICA	Sense protecció legal específica
USOS PERMESOS:	Comunicacions i Infraestructures
DIRECTRIUS D'INTERVENCIÓ:	Admissibles: les permeses a l'article 9 de les Normes. Preferents: mantenir l'estructura del pont neta de vegetació invasora.
ELEMENTS A CONSERVAR:	Baranes de tancament. Ràfec.

6. Zona de protecció

DESCRIPCIÓ: Sense zona de protecció

1. Identificació espacial

PONT DEL CARRER MAJOR CODI:

EC02/A

MUNICIPI:	Esporles
NUCLI/ÀREA:	Esporles
CARRER/PLAÇA /CAMI:	Carrer Major- Carretera Banyabufar
PARCELA:	
POLIGON:	
U.T.M. - X:	464.045,86
U.T.M. - Y:	4.390.136,74
URBÀ/RÚSTIC:	RÚSTIC
PLANOL:	SR03
ESCALA:	1/5000

**2. Identificació de l'element**

DENOMINACIÓ	PONT DEL CARRER MAJOR
CATEGORIA	Enginyeria civil
TIPOLOGIA:	Pont
ÚS:	Via de comunicació
CRONOLOGIA:	Darrer terç del segle XIX
AUTORIA	
ESTIL	



3. Descripció de l'element**PONT DEL CARRER MAJOR** CODI:**EC02/A**

Pont que comunica el nucli amb la carretera de Banyalbufar-Valldemossa. Construït amb pedra. Definit per un gran arc rebaixat de marès que recolza sobre murs verticals i angles reforçats amb pilars fins a l'arrancada de l'arc. Presenta remats en voladís a banda i banda, articulats per mènsules disposades a ritme regular. A la part superior, el pont està protegit amb barana de ferro, mentre que els angles en corva, són de murs de paredat, referits amb paredat i requadrats per lloses de marès.

BIBLIOGRAFIA: AADD, Esporles. Guia dels pobles de Mallorca, núm. 48, Mallorca, 2003.

4. Estat de conservació

ENTORN:	BO	
VOLUMETRIA:	-	
ESTRUCTURA:	BO	
FAÇANA:		
COBERTES:		
INTERIORS:		
JARDINS:		
ALTRES:		

5. Protecció de l'elementNIVELL DE PROTECCIÓ: **A**

PROTECCIÓ LEGAL ESPECÍFICA	Sense protecció legal específica
USOS PERMESOS:	Comunicacions i Infraestructures
DIRECTRIUS D'INTERVENCIÓ:	Admissibles: les permeses a l'article 9 de les Normes. Preferents: eliminar les pintades als murs interiors. Conservació i consolidació de l'estructura.
ELEMENTS A CONSERVAR:	

6. Zona de protecció

DESCRIPCIÓ: Sense zona de protecció

1. Identificació espacial

PONT DEL CARRER NOU DE SANT PERE CODI:

EC03/A

MUNICIPI:	Esporles
NUCLI/ÀREA:	Esporles
CARRER/PLAÇA /CAMI:	Carrer Nou de Sant Pere, 35-37
PARCELA:	
POLIGON:	
U.T.M. - X:	464.072,29
U.T.M. - Y:	4.390.175,77
URBÀ/RUSTIC:	URBÀ
PLANOL:	SU01
ESCALA:	1/1000

**2. Identificació de l'element**

DENOMINACIÓ	PONT DEL CARRER NOU DE SANT PERE
CATEGORIA	Enginyeria Civil
TIPOLOGIA:	Pont
ÚS:	Via de comunicació
CRONOLOGIA:	
AUTORIA	
ESTIL	



3. Descripció de l'element**PONT DEL CARRER NOU DE SANT PERE** CODI:**EC03/A**

Pont d'una sola volta sobre el torrent d'Esporles que dona continuïtat al carrer Nou de Sant pere fins al carrer Major. Es tracta d'una obra d'enginyeria de carreteres típica de la segona meitat del segle XIX.

La plataforma del pont descansa sobre una volta de canó rebaixada acabada lateralment amb sengles arcs de dovelles de marès. Les arracadess de la volta descansen sobre brancals de marès sobre un fonament de pedra calissa picada.

La plataforma ha sofert diverses rehabilitacions i reforçaments al llarg del temps, mancant les baranes originals del pont que molt probablement serien de paredat.

BIBLIOGRAFIA:

4. Estat de conservació

ENTORN:	REGULAR	
VOLUMETRIA:	BO	
ESTRUCTURA:	REGULAR	
FAÇANA:		
COBERTES:		
INTERIORS:		
JARDINS:		
ALTRES:		

5. Protecció de l'elementNIVELL DE PROTECCIÓ: **A**

PROTECCIÓ LEGAL ESPECÍFICA	Sense protecció legal específica
USOS PERMESOS:	Comunicacions i Infraestructures
DIRECTRIUS D'INTERVENCIÓ:	Admissibles: les permeses a l'article 9 de les Normes. Preferents:
ELEMENTS A CONSERVAR:	

6. Zona de protecció

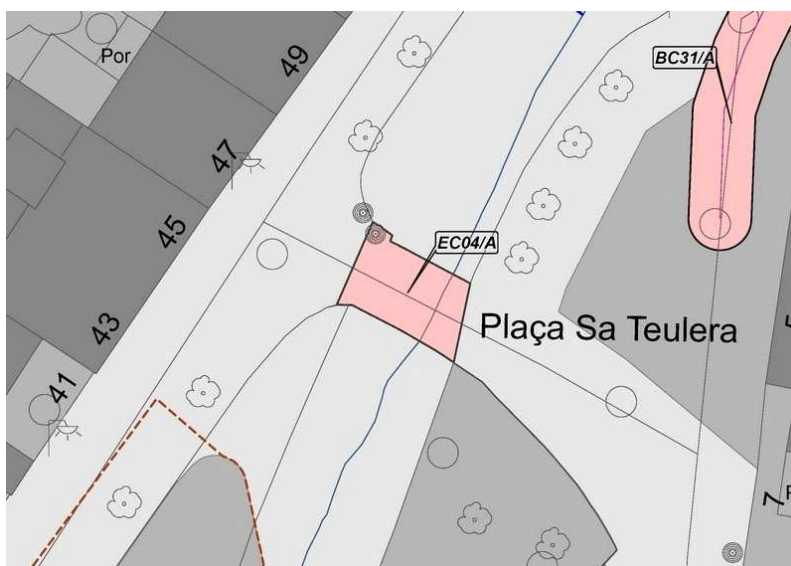
DESCRIPCIÓ: Sense zona de protecció

1. Identificació espacial

PONT DE SA TEULERA CODI:

EC04/A

MUNICIPI:	Esporles
NUCLI/ÀREA:	Esporles
CARRER/PLAÇA /CAMI:	Carrer Mateu Font- Placeta de sa Teulera
PARCELA:	
POLIGON:	
U.T.M. - X:	464.041,26
U.T.M. - Y:	4.390.172,44
URBÀ/RUSTIC:	URBÀ
PLANOL:	SU01
ESCALA:	1/1000

**2. Identificació de l'element**

DENOMINACIÓ	PONT DE SA TEULERA
CATEGORIA	Enginyeria Civil
TIPOLOGIA:	Pont.
ÚS:	Via de comunicació
CRONOLOGIA:	Finals del segle XIX o principis del segle XX
AUTORIA	
ESTIL	



3. Descripció de l'element

PONT DE SA TEULERA CODI:

EC04/A

Pont d'una sola volta sobre el torrent de na Sastre que enllaça els carrers Mateu Font i Sa Llum. La plataforma del pont descansa sobre una volta de canó de quasi mig punt. La volta està actualment arrebossada i les seves arrancades descansen sobre brancals de paredat adobat de sala de pedra calissa.

La plataforma ha sofert diverses rehabilitacions i reforçaments al llarg del temps, mancant les baranes originals del pont.

BIBLIOGRAFIA:

4. Estat de conservació

ENTORN:	BO	
VOLUMETRIA:	BO	
ESTRUCTURA:	BO	
FAÇANA:		
COBERTES:		
INTERIORS:		
JARDINS:		
ALTRES:		

5. Protecció de l'elementNIVELL DE PROTECCIÓ: **A**

PROTECCIÓ LEGAL ESPECÍFICA	Sense protecció legal específica
USOS PERMESOS:	Comunicacions i Infraestructures
DIRECTRIUS D'INTERVENCIÓ:	Admissibles: les permeses a l'article 9 de les Normes. Preferents: eliminar elements impropis i pintades.
ELEMENTS A CONSERVAR:	

6. Zona de protecció

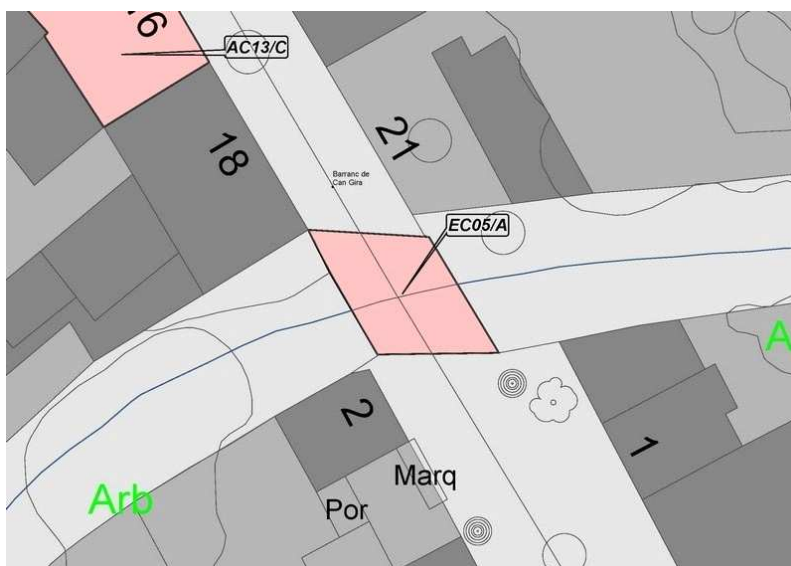
DESCRIPCIÓ: Sense zona de protecció

1. Identificació espacial

PONT DE SA CREU CODI:

EC05/A

MUNICIPI:	Esporles
NUCLI/ÀREA:	Esporles
CARRER/PLAÇA /CAMI:	Carrers Sa Creu, 18- Can Arboç, 2
PARCELA:	
POLIGON:	
U.T.M. - X:	463.505,55
U.T.M. - Y:	4.391.431,94
URBÀ/RUSTIC:	URBÀ
PLANOL:	SU01
ESCALA:	1/1000

**2. Identificació de l'element**

DENOMINACIÓ	PONT DE SA CREU
CATEGORIA	Enginyeria Civil
TIPOLOGIA:	Pont
ÚS:	Via de comunicació
CRONOLOGIA:	Finals del segle XIX o principis del segle XX
AUTORIA	
ESTIL	



3. Descripció de l'element

PONT DE SA CREU CODI:

EC05/A

Pont d'una sola volta sobre el torrent de na Sastre que connecta els carrers de Sa Creu i Can Arboç.
La plataforma del pont descansa sobre una volta de canó rebaixada acabada lateralment amb sengles arcs de dovelles de marès. Les baranes són de paredat parcialment amorterada.

BIBLIOGRAFIA:

4. Estat de conservació

ENTORN:	BO	
VOLUMETRIA:	BO	
ESTRUCTURA:	REGULAR	Pèrdues en el referit que propicien la invasió de vegetació.
FAÇANA:		
COBERTES:		
INTERIORS:		
JARDINS:		
ALTRES:		

5. Protecció de l'elementNIVELL DE PROTECCIÓ: **A**

PROTECCIÓ LEGAL ESPECÍFICA	Sense protecció legal específica
USOS PERMESOS:	Comunicacions i Infraestructures
DIRECTRIUS D'INTERVENCIÓ:	Admissibles: les permeses a l'article 9 de les Normes. Preferents: es restaurarà el morter per tal d'eliminar els elements vegetals que podrien propiciar problemes en l'estructura de coronament.
ELEMENTS A CONSERVAR:	

6. Zona de protecció

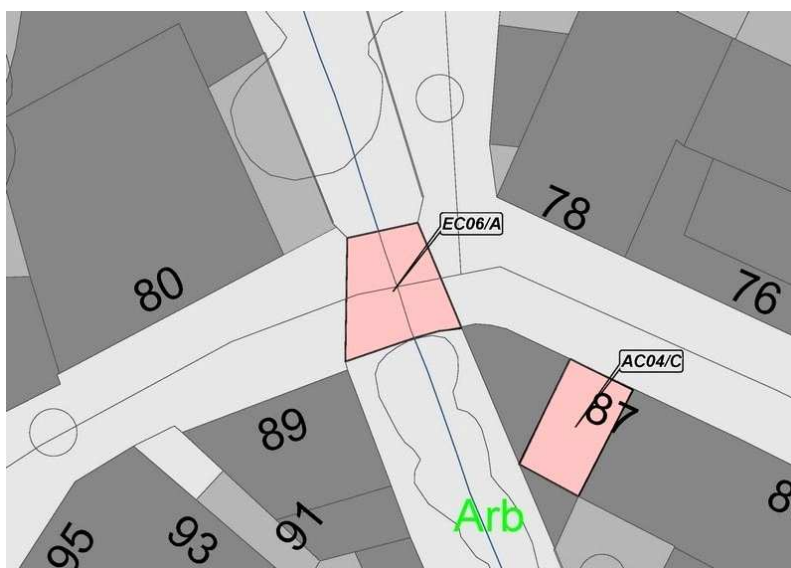
DESCRIPCIÓ:	Sense zona de protecció
-------------	-------------------------

1. Identificació espacial

PONT DES XARAGALL CODI:

EC06/A

MUNICIPI:	Esporles
NUCLI/ÀREA:	Esporles
CARRER/PLAÇA /CAMI:	Carrer Major, 78-80
PARCELA:	
POLIGON:	
U.T.M. - X:	463.555,91
U.T.M. - Y:	4.391.362,77
URBÀ/RUSTIC:	URBÀ
PLANOL:	SU01
ESCALA:	1/1000

**2. Identificació de l'element**

DENOMINACIÓ	PONT DES XARAGALL
CATEGORIA	Enginyeria Civil
TIPOLOGIA:	Pont
ÚS:	Via de comunicació
CRONOLOGIA:	Datable al segle XVIII
AUTORIA	
ESTIL	



3. Descripció de l'element

PONT DES XARAGALL CODI:

EC06/A

Pont d'una sola volta que dona continuïtat al carrer Major. Es tracta d'una obra d'enginyeria popular datada probablement a finals del segle XVIII.

La volta és de canó rebaixada i acabada lateralment amb sengles arcs de dovelles de pedra calissa. Les arrancades de la volta descansen sobre roca. Les baranes són de paredat parcialment amorterada en els angles, mentre que resta vist al coronament de la volta, que semblen haver estat sobreelevats.

BIBLIOGRAFIA:

4. Estat de conservació

ENTORN:	BO	
VOLUMETRIA:	BO	
ESTRUCTURA:	REGULAR	Pèrdues de morter i creixement de vegetació en els límits del dovellat.
FAÇANA:		
COBERTES:		
INTERIORS:		
JARDINS:		
ALTRES:		

5. Protecció de l'elementNIVELL DE PROTECCIÓ: **A**

PROTECCIÓ LEGAL ESPECÍFICA	Sense protecció legal específica
USOS PERMESOS:	Comunicacions i Infraestructures
DIRECTRIUS D'INTERVENCIÓ:	Admissibles: les permeses a l'article 9 de les Normes. Preferents: eliminar la vegetació per evitar problemes estructurals.
ELEMENTS A CONSERVAR:	

6. Zona de protecció

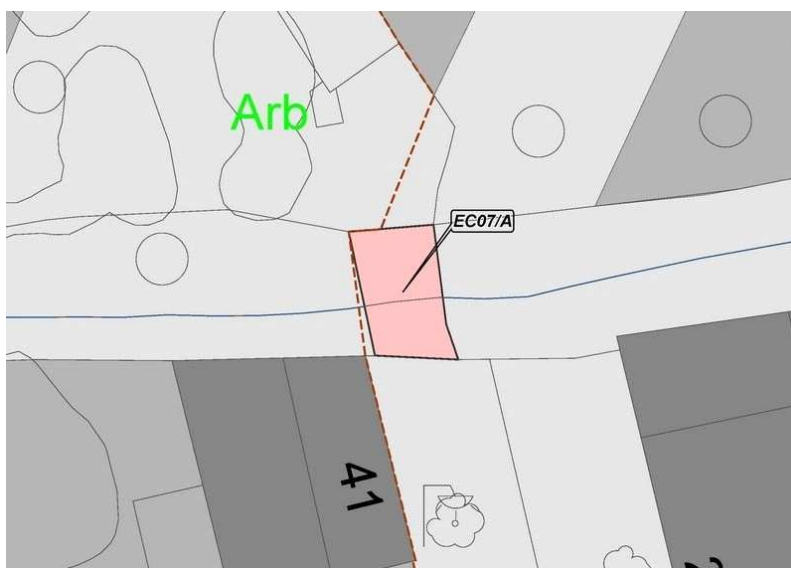
DESCRIPCIÓ: Sense zona de protecció

1. Identificació espacial



PONT DEL CARRER DE LA PAU CODI:

EC07/A

MUNICIPI:	Esporles
NUCLI/ÀREA:	Esporles
CARRER/PLAÇA /CAMI:	Carrer Major, 78-80
PARCELA:	
POLIGON:	
U.T.M. - X:	469.293,15
U.T.M. - Y:	4.389.974,91
URBÀ/RUSTIC:	URBÀ
PLANOL:	SU01
ESCALA:	1/1000

**2. Identificació de l'element**

DENOMINACIÓ	PONT DEL CARRER DE LA PAU
CATEGORIA	Enginyeria Civil
TIPOLOGIA:	Pont
ÚS:	Via de comunicació
CRONOLOGIA:	
AUTORIA	
ESTIL	



3. Descripció de l'element**PONT DEL CARRER DE LA PAU** CODI:**EC07/A**

Pont d'una sola volta que dóna continuïtat al carrer de la Pau. Es tracta d'una obra d'enginyeria popular datada probablement al segle XIX.

La volta és de canó rebaixada i acabada lateralment amb sengles arcs de dovelles poc escairades de pedra. Les arracades de la volta descansen sobre roca. Les baranes són de paredat, en el que s'evidencien diferents intervencions parcials. Tot i això, presenta algun fragment esbrandit.

BIBLIOGRAFIA:

4. Estat de conservació

ENTORN:	BO	
VOLUMETRIA:	REGULAR	Fragments de la barana esbrandits.
ESTRUCTURA:	REGULAR	Invasió de vegetació en tot el paredat.
FAÇANA:		
COBERTES:		
INTERIORS:		
JARDINS:		
ALTRES:		

5. Protecció de l'elementNIVELL DE PROTECCIÓ: **A**

PROTECCIÓ LEGAL ESPECÍFICA	Sense protecció legal específica
USOS PERMESOS:	Comunicacions i Infraestructures
DIRECTRIUS D'INTERVENCIÓ:	Admissibles: les permeses a l'article 9 de les Normes. Preferents: s'intervindrà amb tendència a la consolidació de les parts ara semiesbucades i l'eliminació de la vegetació.
ELEMENTS A CONSERVAR:	

6. Zona de protecció

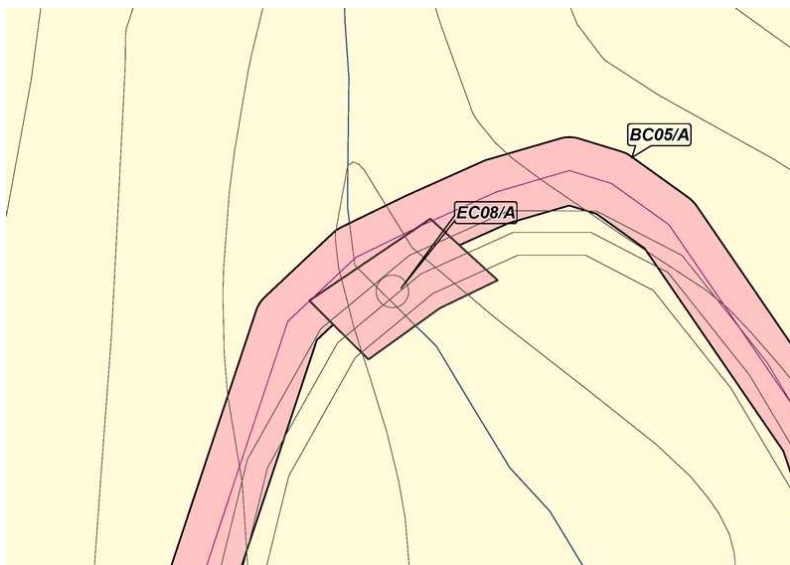
DESCRIPCIÓ: Sense zona de protecció

1. Identificació espacial


PONT CAMÍ DE SON DAMETO CODI:

EC08/A

MUNICIPI:	Esporles
NUCLI/ÀREA:	Esporles
CARRER/PLAÇA /CAMI:	Camí de Son Dameto
PARCELA:	39
POLIGON:	3
U.T.M. - X:	469.271,11
U.T.M. - Y:	4.390.006,66
URBÀ/RUSTIC:	RÚSTIC
PLANOL:	SR03
ESCALA:	1/5000

**2. Identificació de l'element**

DENOMINACIÓ	PONT CAMÍ DE SON DAMETO
CATEGORIA	Enginyeria Civil
TIPOLOGIA:	Pont
ÚS:	Via de comunicació
CRONOLOGIA:	Datable al segle XIX
AUTORIA	
ESTIL	



3. Descripció de l'element**PONT CAMÍ DE SON DAMETO** CODI:**EC08/A**

Pont situat al camí de Son Dameto. Està construït de paredat en verd. La plataforma del pont descansa sobre una volta de canó, amb les arracades situades sobre roca viva. El front de la volta és un arc de mig punt articulat per dovelles escairades de pedra calissa. L'arc està requadrat per faixes de marès; l'espai entre la llinda i l'arc, estava enlluït amb morter, actualment gairebé desaparegut. No es conserva la barana superior de tancament.

BIBLIOGRAFIA:

4. Estat de conservació

ENTORN:	REGULAR	
VOLUMETRIA:	BO	
ESTRUCTURA:	BO	
FAÇANA:		
COBERTES:		
INTERIORS:		
JARDINS:		
ALTRES:	DOLENT	Pèrdues de referit.

5. Protecció de l'elementNIVELL DE PROTECCIÓ: **A**

PROTECCIÓ LEGAL ESPECÍFICA	Sense protecció legal específica
USOS PERMESOS:	Comunicacions i Infraestructures
DIRECTRIUS D'INTERVENCIÓ:	Admissibles: les permeses a l'article 9 de les Normes. Preferents: recuperar els tancaments superiors adequats.
ELEMENTS A CONSERVAR:	

6. Zona de protecció

DESCRIPCIÓ: Sense zona de protecció

1. Identificació espacialMOLÍ DE CAN ROCA CODI: **EC09/A**

MUNICIPI:	Esporles
NUCLI/ÀREA:	
CARRER/PLAÇA /CAMI:	
PARCELA:	128
POLIGON:	4
U.T.M. - X:	,00
U.T.M. - Y:	,00
URBÀ/RÚSTIC:	RÚSTIC
PLANOL:	SR07
ESCALA:	1/5000

**2. Identificació de l'element**

DENOMINACIÓ	MOLÍ DE CAN ROCA
CATEGORIA	Enginyeria Civil
TIPOLOGIA:	Molí d'aigua
ÚS:	En desús
CRONOLOGIA:	Documentat al segle XV
AUTORIA	
ESTIL	



3. Descripció de l'element

MOLÍ DE CAN ROCA CODI:

EC09/A

Molí fariner d'aigua, la construcció original del qual està modificada per haver-se habilitat com a habitatge. Conserva, però, un alt valor patrimonial pel fet de formar part del BIC en categoria de Monument del Sistema hidràulic de la síquia d'en Baster. L'obrador està ubicat als baixos de l'edifici actual. Presenta una volta creuada de mig punt, probablement d'origen medieval. La roda vertical, de mida gran, es troba en perfecte estat. Dins l'obrador hi ha dos jocs de moles complets i una grua. Un joc d'engranatges permetia accionar a través de politges un embarrat que donava gir a unes corretges que transmetien energia als porgadors i elements auxiliars. Es conserven en perfecte estat. La maquinària és de finals del segle XIX, fabricada per "Melcior Garcies, Xina", de Manacor. El 1926 és la darrera data documentada del seu funcionament.

BIBLIOGRAFIA: GORRIES, A., Palma i les aigües d'Esporles, Palma, 2006.

4. Estat de conservació

ENTORN:	REGULAR	
VOLUMETRIA:	REGULAR	
ESTRUCTURA:	REGULAR	
FAÇANA:		
COBERTES:		
INTERIORS:	REGULAR	
JARDINS:		
ALTRES:	BO	Maquinària.

5. Protecció de l'elementNIVELL DE PROTECCIÓ: **A**

PROTECCIÓ LEGAL ESPECÍFICA	BIC MONUMENT. BOE Núm 192, de 24/05/2005.
USOS PERMESOS:	Comunicacions i Infraestructures
DIRECTRIUS D'INTERVENCIÓ:	Només es permetran obres de conservació i restauració, d'acord amb l'article 41 de la Llei 12/1998 del Patrimoni Històric de les Illes Balears.
ELEMENTS A CONSERVAR:	Obrador, ormetjos i la maquinària que s'han relacionat a la descripció.

6. Zona de protecció

DESCRIPCIÓ: La zona de protecció és de 4m, tal com estableix la declaració del BIC:

1. Identificació espacial

MOLI DE CAN MAVI CODI:

EC10/A

MUNICIPI:	Esporles
NUCLI/ÀREA:	Sa Granja
CARRER/PLAÇA /CAMI:	Carretera Esporles- Puigpunyent
PARCELA:	82
POLIGON:	9
U.T.M. - X:	463.969,43
U.T.M. - Y:	4.390.728,15
URBÀ/RUSTIC:	RÚSTIC
PLANOL:	SR03
ESCALA:	1/5000

**2. Identificació de l'element**

DENOMINACIÓ	MOLI DE CAN MAVI
CATEGORIA	Enginyeria Civil
TIPOLOGIA:	Conjunt de molins fariners i flassaders
ÚS:	En desús
CRONOLOGIA:	Medieval, reconstruït al segle XVI i al XIX
AUTORIA	
ESTIL	



3. Descripció de l'element

MOLI DE CAN MAVI CODI:

EC10/A

Conjunt de molins flassaders adossats a l'antic molí fariner de can Mavi. Es conserven les sèquies, el cup del molí fariner i part de l'estructura arquitectònica del molí flassader. De les diverses edificacions que albergaven aquest darrer molí tant sols es conserven els murs de càrrega i les piques de batanar. Tot el conjunt està bastit en paredat en verd amb cantoneres de marès.

BIBLIOGRAFIA:

CAÑELLAS, 1993. GORRIES, A., Palma i les aigües d'Esporles, Palma, 2006.

4. Estat de conservació

ENTORN:	BO	
VOLUMETRIA:	DOLENT	
ESTRUCTURA:	DOLENT	
FAÇANA:	DOLENT	
COBERTES:	DOLENT	Desaparegudes
INTERIORS:		
JARDINS:		
ALTRES:		

5. Protecció de l'elementNIVELL DE PROTECCIÓ: **A**

PROTECCIÓ LEGAL ESPECÍFICA	Sense protecció legal específica
USOS PERMESOS:	Segons el règim d'usos establert a les Normes Subsidiàries
DIRECTRIUS D'INTERVENCIÓ:	Admissibles: les permeses a l'article 9 de les Normes. Preferents: conservació estructural amb atenció especial per la manca de coberta.
ELEMENTS A CONSERVAR:	

6. Zona de protecció

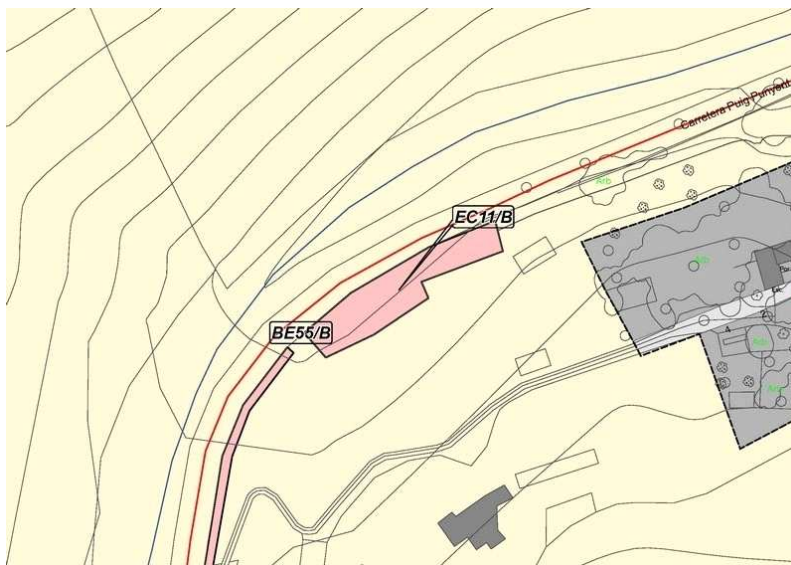
DESCRIPCIÓ: Sense zona de protecció

1. Identificació espacial

MOLI DE CAN ROIG CODI:

EC11/B

MUNICIPI:	Esporles
NUCLI/ÀREA:	Can Roig
CARRER/PLAÇA /CAMI:	Carretera Esporles- Banyalbufar
PARCELA:	63
POLIGON:	9
U.T.M. - X:	463.596,37
U.T.M. - Y:	4.391.357,09
URBÀ/RUSTIC:	RÚSTIC
PLANOL:	SR03
ESCALA:	1/5000

**2. Identificació de l'element**

DENOMINACIÓ	MOLI DE CAN ROIG
CATEGORIA	Enginyeria Civil
TIPOLOGIA:	Molí
ÚS:	En desús
CRONOLOGIA:	Entre els segles XVIII i XIX
AUTORIA	
ESTIL	



3. Descripció de l'element**MOLI DE CAN ROIG**

CODI:

EC11/B

Restes du-ne antic molí hidràulic integrats en una casa construïda aprofitant part de l'estructura i fonaments del molí.

Es conserva la petjada de la sínia sobre l'actual mur de façana lateral de la casa.

Es conserven també altres elements menors, com part de la canaleta que forma un arc (aqüeducte) abans d'arribar a la casa.

BIBLIOGRAFIA:

4. Estat de conservació

ENTORN:	DOLENT	
VOLUMETRIA:	DOLENT	Augment de volum.
ESTRUCTURA:	REGULAR	
FAÇANA:	REGULAR	
COBERTES:	DOLENT	Parcialment esbucada.
INTERIORS:	REGULAR	Rehabilitat.
JARDINS:		
ALTRES:		

5. Protecció de l'elementNIVELL DE PROTECCIÓ: **B**

PROTECCIÓ LEGAL ESPECÍFICA	Sense protecció legal específica
USOS PERMESOS:	Segons el règim d'usos establert a les Normes Subsidiàries
DIRECTRIUS D'INTERVENCIÓ:	Admissibles: les permeses a l'article 10 de les Normes. Preferents: qualsevol intervenció serà tendent a recuperar el volum original.
ELEMENTS A CONSERVAR:	Restes del sistema hidràulic.

6. Zona de protecció

DESCRIPCIÓ: Sense zona de protecció

1. Identificació espacial



PONT DE SON QUINT CODI:

EC12/A

MUNICIPI:	Esporles
NUCLI/ÀREA:	Son Quint
CARRER/PLAÇA /CAMI:	Carretera Esporles- S'Esgleieta
PARCELA:	
POLIGON:	5
U.T.M. - X:	469.293,31
U.T.M. - Y:	4.390.012,54
URBÀ/RUSTIC:	RÚSTIC
PLANOL:	SR03
ESCALA:	1/5000

**2. Identificació de l'element**

DENOMINACIÓ	PONT DE SON QUINT
CATEGORIA	Enginyeria Civil
TIPOLOGIA:	Pont
ÚS:	Via de comunicació
CRONOLOGIA:	Segle XIX
AUTORIA	
ESTIL	



3. Descripció de l'element

PONT DE SON QUINT CODI:

EC12/A

Pont d'una sola volta rebaixada sobre la que descansa la plataforma. El lateral de la volta és un arc de dovelles de marès i les seves arrancades descansen sobre bancals de paredat adobat de sala de pedra calissa. La plataforma i les baranes han sofert diverses rehabilitacions. Enllaça la carretera d'Esporles a S'Esgleieta amb les cases de Son Quint.

BIBLIOGRAFIA:

4. Estat de conservació

ENTORN:	BO	
VOLUMETRIA:	BO	
ESTRUCTURA:	BO	
FAÇANA:		
COBERTES:		
INTERIORS:		
JARDINS:		
ALTRES:	REGULAR	Els paraments exteriors han perdut part del rejuntat original.

5. Protecció de l'elementNIVELL DE PROTECCIÓ: **A**

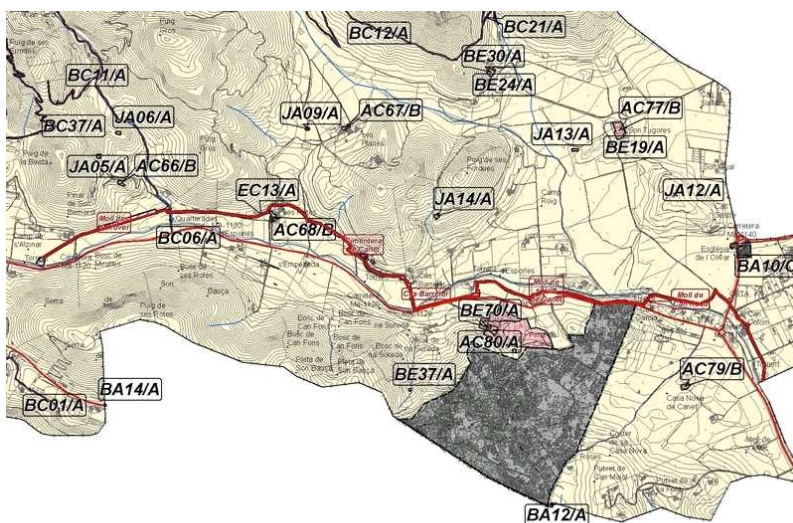
PROTECCIÓ LEGAL ESPECÍFICA	Sense protecció legal específica
USOS PERMESOS:	Comunicacions i Infraestructures
DIRECTRIUS D'INTERVENCIÓ:	Admissibles: les permeses a l'article 9 de les Normes. Preferents:
ELEMENTS A CONSERVAR:	

6. Zona de protecció


DESCRIPCIÓ: Sense zona de protecció

1. Identificació espacial**SISTEMA HIDRÀULIC DE LA FONT D'EN BASTER CODI:****EC13/A**

MUNICIPI:	Esporles
NUCLI/ÀREA:	Esporles
CARRER/PLAÇA /CAMI:	Carretera S'Esgleieta Esporles, km 3,9
PARCELA:	86
POLIGON:	5
U.T.M. - X:	467.895,76
U.T.M. - Y:	4.390.971,20
URBÀ/RUSTIC:	RÚSTIC
PLANOL:	SR03
ESCALA:	1/5000

**2. Identificació de l'element**

DENOMINACIÓ	SISTEMA HIDRÀULIC DE LA FONT D'EN BASTER
CATEGORIA	Enginyeria Civil
TIPOLOGIA:	Sistema hidràulic
ÚS:	Infraestructura hidràulica
CRONOLOGIA:	Medieval islàmic
AUTORIA	
ESTIL	



3. Descripció de l'element**SISTEMA HIDRÀULIC DE LA FONT D'EN BASTER** CODI:**EC13/A**

El sistema hidràulic de la font d'en Baster té el seu origen a l'ullall situat a la carretera de S'Esgleita a Esporles (Km. 3'9). El sistema, dissenyat en època islàmica, i en funcionament des de les hores, inclou una immensa xarxa de distribució d'aigua de més de 20 kilòmetres, que transcorre pels municipis d'Esporles i Palma. Està compost per la font, la síquia i alguns molins, a més d'alimentar safareigos i aljubs.

El broll natural sorgeix en una depressió del terreny, dins la possessió de Son Quint, envoltada d'un recinte circular de tanca de pedra i morter. L'aigua raja directament del subsòl i, després d'omplir una bassa, circula per la mina on neix la síquia d'en Baster o de na Bastera. La mina és de 300 metres de llargària i 1'5 d'alçada mitjana, al llarg de la qual s'obren quatre pous d'aireig. La galeria té el trespol de lloses planes i coberta de tres tipus: falsa volta de mig punt de pedra en sec, lloses planes a doble vessant i volta de mig punt de dovelles, a l'entrada de la mina. La font és medieval, de datació indeterminada, però es documenta per primera vegada al 1400. La síquia recor part del terme d'Esporles i continua en el terme de Palma. Al llarg del recorregut es conserven restes de catorze molins, safareigs i aljubs. La sortida fou tancada per un recinte circular, construït el 1888. El mur és de paredat en verd, acabat en esquena d'ase. L'entrada al recinte es produeix per un portal allindanat, sobre el qual se situa l'escut del Sindicato de Riegos de la Acequia de Baster i una llosa amb la inscripció <<MANANTIAL DE NE BASTERA CERRADO EN OCTUBRE DE MDCCCLXXXVIII>>.

En el seu recorregut pel terme d'Esporles, el sistema hidràulic inclou els següents molins: molí des Garrover, Molí de la Noguera de les Ballarugues, molí de la Cimentera de Canet, moí de Cas Barreter, molí Nou de Canet, Molí de s'hort de Canet, Molí de Can Roca, molí de n'Antic, molí d'en Font i molí de Can Vaquer.

BIBLIOGRAFIA:

AADD, Esporles. Guia dels pobles de Mallorca, núm. 48, Mallorca, 2003. BERNAT, M. I SERRA, J., La síquia d'en Baster (Segles XIII-XVIII), Palma, 2000. GORRIES, A., Palma i les aigües d'Esporles, Palma, 2006.

4. Estat de conservació

ENTORN:	REGULAR	
VOLUMETRIA:	BO	Recinte de la font.
ESTRUCTURA:	REGULAR	Conjunt de la síquia, que ha sofert moltes agressions.
FAÇANA:		
COBERTES:		
INTERIORS:	BO	Síquia en el tram cobert i pous d'oreig.
JARDINS:		
ALTRES:	REGULAR	Restes de molins molt modificats.

5. Protecció de l'elementNIVELL DE PROTECCIÓ: **A**

PROTECCIÓ LEGAL ESPECÍFICA	BIC MONUMENT. BOE Núm 192, de 24/05/2005.
USOS PERMESOS:	Comunicacions i Infraestructures
DIRECTRIUS D'INTERVENCIÓ:	Només es permetran obres de conservació i restauració, d'acord amb l'article 41 de la Llei 12/1998 del Patrimoni Històric de les Illes Balears. Pel que fa al tancament, dins l'entorn de protecció només es permetran les barres de fusta i reixa metàl·lica. Es prohibirà la instal·lació d'elements que impliquin ruptura de l'estructura, la composició o la contemplació del bé.
ELEMENTS A CONSERVAR:	Passos de siquier, portals de siquier, llambordes dins el torrent, ponts, safareigs, aljubs i sifons.

6. Zona de protecció

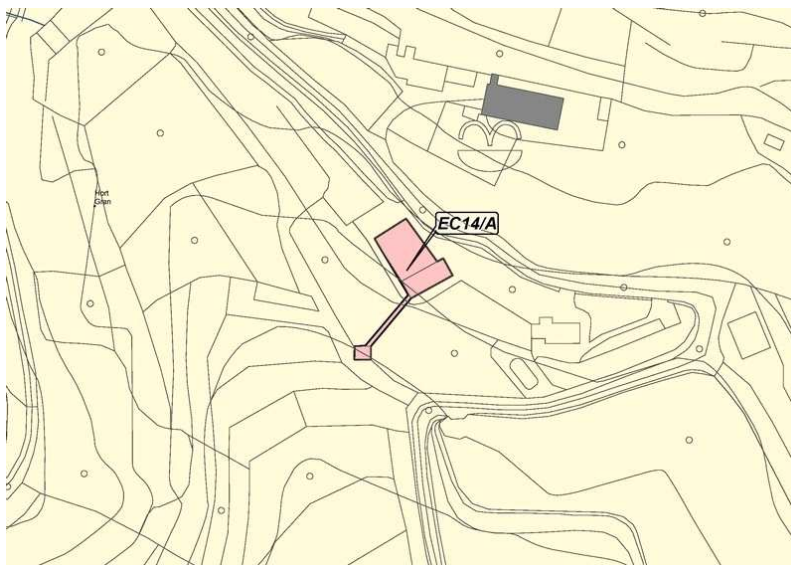
DESCRIPCIÓ: D'acord amb el que estableix la declaració de BIC, s'estableix una zona de protecció de 4 metres a cada banda de la síquia.

1. Identificació espacial


MOLÍ DE SON CABASPRE CODI:

EC14/A

MUNICIPI:	Esporles
NUCLI/ÀREA:	Esporles
CARRER/PLAÇA /CAMI:	
PARCELA:	
POLIGON:	
U.T.M. - X:	463.908,75
U.T.M. - Y:	4.392.246,44
URBÀ/RUSTIC:	RÚSTIC
PLANOL:	SR03
ESCALA:	1/5000

**2. Identificació de l'element**

DENOMINACIÓ	MOLÍ DE SON CABASPRES
CATEGORIA	Enginyeria Civil
TIPOLOGIA:	Molí d'aigua
ÚS:	En desús
CRONOLOGIA:	Indeterminada
AUTORIA	
ESTIL	



3. Descripció de l'element

MOLÍ DE SON CABASPRE CODI:

EC14/A

Molí hidràulic de cup vertical de 6 m d'alçada. Bastit de paredat en verd. Es conserven les canals de desguàs. Actualment, en desús i tot cobert de vegetació.

BIBLIOGRAFIA:

4. Estat de conservació

ENTORN:	BO	
VOLUMETRIA:	REGULAR	
ESTRUCTURA:	REGULAR	
FAÇANA:		
COBERTES:	REGULAR	
INTERIORS:	DOLENT	
JARDINS:		
ALTRES:		

5. Protecció de l'elementNIVELL DE PROTECCIÓ: **A**

PROTECCIÓ LEGAL ESPECÍFICA	Sense protecció legal específica
USOS PERMESOS:	Segons el règim d'usos establert a les Normes Subsidiàries
DIRECTRIUS D'INTERVENCIÓ:	Admissibles: les permeses a l'article 9 de les Normes. Preferents: consolidació estructural.
ELEMENTS A CONSERVAR:	Cup i canals.

6. Zona de protecció

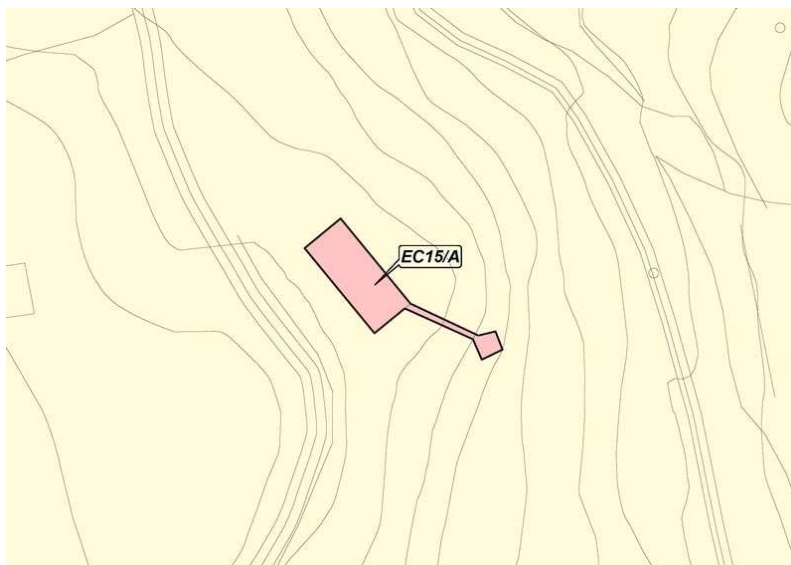
DESCRIPCIÓ: Sense zona de protecció

1. Identificació espacial

MOLI DE SA FONT LLARGA CODI:

EC15/A

MUNICIPI:	Esporles
NUCLI/ÀREA:	Es Verger
CARRER/PLAÇA /CAMI:	Carretera de Sobremunt, km 3,9
PARCELA:	
POLIGON:	
U.T.M. - X:	462.158,97
U.T.M. - Y:	4.391.116,62
URBÀ/RUSTIC:	RÚSTIC
PLANOL:	SR03
ESCALA:	1/5000

**2. Identificació de l'element**

DENOMINACIÓ	MOLI DE SA FONT LLARGA
CATEGORIA	Enginyeria Civil
TIPOLOGIA:	Molí d'aigua
ÚS:	En desús
CRONOLOGIA:	Datable a finals del segle XVIII
AUTORIA	
ESTIL	



3. Descripció de l'element**MOLI DE SA FONT LLARGA** CODI:**EC15/A**

Conjunt format per safareig i molí hidràulic que reben l'aigua de la Font Llarga. El safareig és de planta rectangular i parets atalussades de paredat en verd i cantoneres de marès.

El molí és d'un sol cup vertical, també bastit de paredat en verd i cantoneres de marès. El cup aprofita un desnivell que permet un bot d'aigua d'uns 8 metres. Fins fa poques dècades es feia servir per produir electricitat. La maquinària ha desaparegut.

BIBLIOGRAFIA:

AADD, Esporles. Guia dels pobles de Mallorca, núm. 48, Mallorca, 2003.

4. Estat de conservació

ENTORN:	BO	
VOLUMETRIA:	DOLENT	
ESTRUCTURA:	DOLENT	
FAÇANA:		
COBERTES:		
INTERIORS:		
JARDINS:		
ALTRES:		

5. Protecció de l'elementNIVELL DE PROTECCIÓ: **A**

PROTECCIÓ LEGAL ESPECÍFICA	Sense protecció legal específica.
USOS PERMESOS:	Segons el règim d'usos establert a les Normes Subsidiàries
DIRECTRIUS D'INTERVENCIÓ:	Admissibles: les permeses a l'article 9 de les Normes. Preferents: consolidació estructural.
ELEMENTS A CONSERVAR:	

6. Zona de protecció

DESCRIPCIÓ: Sense zona de protecció

1. Identificació espacial


COR DE JESÚS CODI:

EM01/A

MUNICIPI:	Esporles
NUCLI/ÀREA:	
CARRER/PLAÇA /CAMI:	
PARCELA:	12
POLIGON:	9
U.T.M. - X:	462.884,35
U.T.M. - Y:	4.390.442,31
URBÀ/RÚSTIC:	RÚSTIC
PLANOL:	SR03
ESCALA:	1/5000

**2. Identificació de l'element**

DENOMINACIÓ	COR DE JESÚS
CATEGORIA	Escultura Monumental
TIPOLOGIA:	Escultura monumental religiosa
ÚS:	Sociocultural
CRONOLOGIA:	Segle XX, 1940
AUTORIA	Bartomeu Amorós
ESTIL	



3. Descripció de l'element

COR DE JESÚS

CODI:

EM01/A

Escultura monumental de formigó pintada de blanc, realitzada el 1940 per l'escultor Bartomeu Amorós. Representa la figura de Crist amb els braços oberts. Està emplaçada sobre un mirador situat en el camí de muntanya que ascendeix a l'ermita de Maristel·la.

BIBLIOGRAFIA:

AADD, Esporles. Guia dels pobles de Mallorca, núm. 48, Mallorca, 2003.

4. Estat de conservació

ENTORN:	BO	
VOLUMETRIA:	BO	
ESTRUCTURA:	BO	
FAÇANA:		
COBERTES:		
INTERIORS:		
JARDINS:		
ALTRES:		

5. Protecció de l'elementNIVELL DE PROTECCIÓ: **A**

PROTECCIÓ LEGAL ESPECÍFICA	Sense protecció legal específica
USOS PERMESOS:	Element que no admet cap ús dels urbanísticament regulats
DIRECTRIUS D'INTERVENCIÓ:	Admissibles: les permeses a l'article 9 de les Normes. Preferents:
ELEMENTS A CONSERVAR:	Sense elements associats

6. Zona de protecció**DESCRIPCIÓ:**

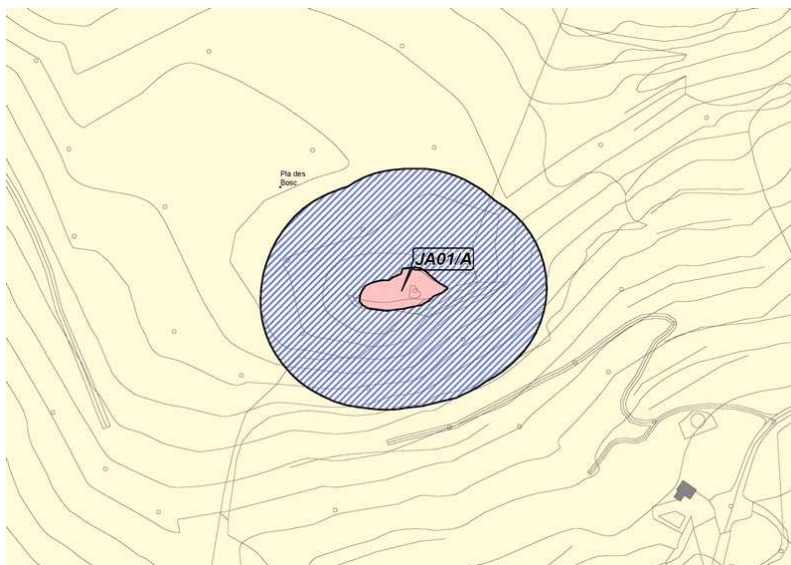
La zona de protecció abraça tota l'àrea del mirador on es troba emplaçada l'escultura

1. Identificació espacial

TALAIOT PLA DES BOSC/SON DAMETO CODI:

JA01/A

MUNICIPI:	Esporles
NUCLI/ÀREA:	Son Dameto
CARRER/PLAÇA /CAMI:	Carretera Andraitx- Pollença, km 77
PARCELA:	39
POLIGON:	3
U.T.M. - X:	463.281,99
U.T.M. - Y:	4.391.320,36
URBÀ/RUSTIC:	RÚSTIC
PLANOL:	SR03
ESCALA:	1/5000

**2. Identificació de l'element**

DENOMINACIÓ	TALAIOT PLA DES BOSC/SON DAMETO
CATEGORIA	Jaciment Arqueològic
TIPOLOGIA:	Talaiot
ÚS:	Sociocultural
CRONOLOGIA:	Període talaiòtic, romà
AUTORIA	
ESTIL	



3. Descripció de l'element**TALAIOT PLA DES BOSC/SON DAMETO**

CODI:

JA01/A

Turó fortificat amb restes de talaiot. Es conserven filades de pedres megalítiques que visibilitzen els tres nivells que formaven l'estructura talaiòtica.

BIBLIOGRAFIA:

Aramburu-Zabala, J., Mallorca Arqueològica. Contribució a l'inventari de jaciments. Codi: 18015

4. Estat de conservació

ENTORN:	BO	
VOLUMETRIA:	DOLENT	
ESTRUCTURA:	DOLENT	
FAÇANA:		
COBERTES:	DOLENT	Sense coberta.
INTERIORS:		
JARDINS:		
ALTRES:		

5. Protecció de l'elementNIVELL DE PROTECCIÓ: **A**

PROTECCIÓ LEGAL ESPECÍFICA	Carta Arqueològica, jaciment Jaciment 18/015. IMPP 0394. BIC.
USOS PERMESOS:	Sociocultural
DIRECTRIUS D'INTERVENCIÓ:	Només es permetran obres de conservació i restauració, d'acord amb l'article 41 de la Llei 12/1998 del Patrimoni Històric de les Illes Balears. Pel que fa al tancament, dins l'entorn de protecció només es permetran les barres de fusta i reixa metàl·lica. Es prohibirà la instal·lació d'elements que impliquin ruptura de l'estructura, la composició o la contemplació del bé.
ELEMENTS A CONSERVAR:	

6. Zona de protecció

DESCRIPCIÓ:

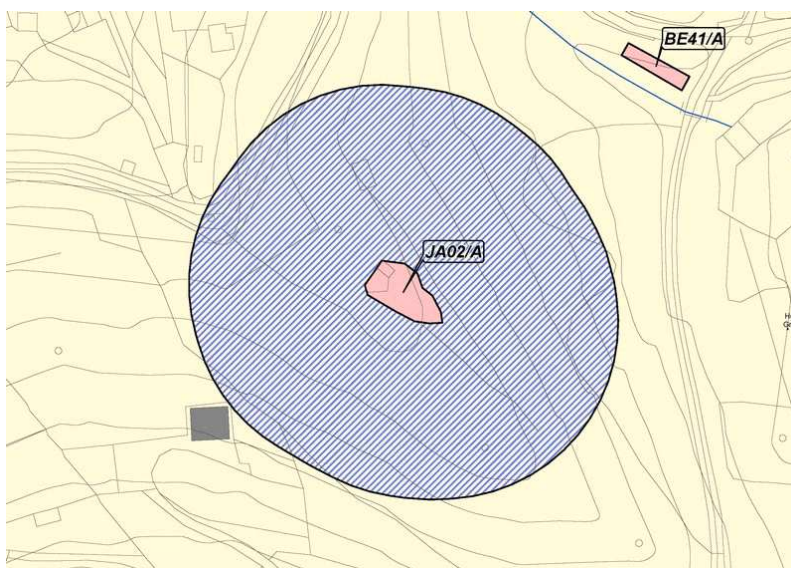
Sense zona de protecció

1. Identificació espacial

TALAIOT DE SON CABASPRE CODI:

JA02/A

MUNICIPI:	Esporles
NUCLI/ÀREA:	Son Cabaspre
CARRER/PLAÇA /CAMI:	Camí de son Cabaspre
PARCELA:	86
POLIGON:	3
U.T.M. - X:	464.691,87
U.T.M. - Y:	4.389.630,64
URBÀ/RÚSTIC:	RÚSTIC
PLANOL:	SR03
ESCALA:	1/5000

**2. Identificació de l'element**

DENOMINACIÓ	TALAIOT DE SON CABASPRE
CATEGORIA	Jaciment Arqueològic
TIPOLOGIA:	Talaiot
ÚS:	Sociocultural
CRONOLOGIA:	Període talaiòtic
AUTORIA	
ESTIL	



3. Descripció de l'element

TALAIOT DE SON CABASPRE CODI:

JA02/A

Talaiot aïllat, de planta circular, parcialment destruït en el sector sud. El seu diàmetre és de prop de 10 m. No queden restes del portal d'accés.

BIBLIOGRAFIA:

4. Estat de conservació

ENTORN:	BO	
VOLUMETRIA:	DOLENT	
ESTRUCTURA:		
FAÇANA:		
COBERTES:		
INTERIORS:		
JARDINS:		
ALTRES:		

5. Protecció de l'elementNIVELL DE PROTECCIÓ: **A**

PROTECCIÓ LEGAL ESPECÍFICA	Carta Arqueològica, jaciment núm. 18/013. / IMPP 0393. BIC RI: 51-0002055-0000. BOE 10/09/66.
USOS PERMESOS:	Sociocultural
DIRECTRIUS D'INTERVENCIÓ:	Només es permetran obres de conservació i restauració, d'acord amb l'article 41 de la Llei 12/1998 del Patrimoni Històric de les Illes Balears. Pel que fa al tancament, dins l'entorn de protecció només es permetran les barres de fusta i reixa metàl·lica. Es prohibirà la instal·lació d'elements que impliquin ruptura de l'estructura, la composició o la contemplació del bé.
ELEMENTS A CONSERVAR:	

6. Zona de protecció

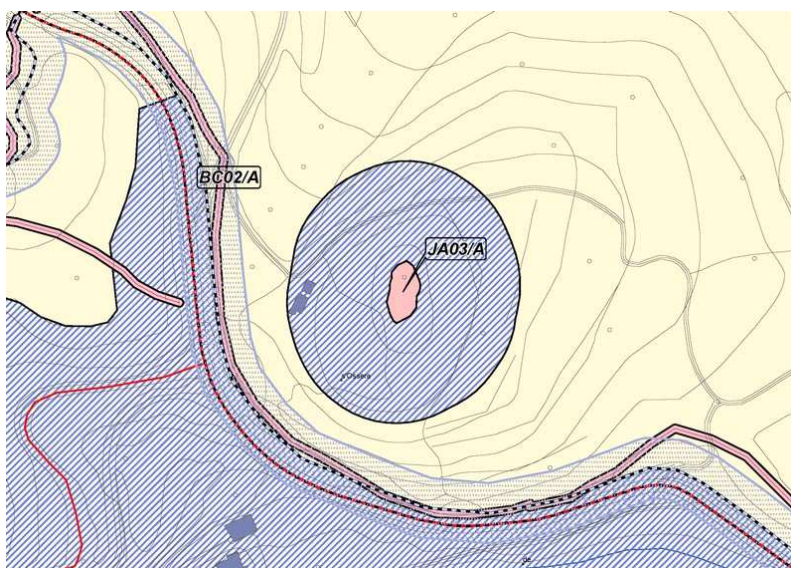
DESCRIPCIÓ: Sense zona de protecció

1. Identificació espacial


TALAIOT DE S'OSSERA CODI:

JA03/A

MUNICIPI:	Esporles
NUCLI/ÀREA:	Sa Granja
CARRER/PLAÇA /CAMI:	Carretera Esporles- Banyalbufar, km 2
PARCELA:	20
POLIGON:	2
U.T.M. - X:	464.956,32
U.T.M. - Y:	4.393.031,03
URBÀ/RÚSTIC:	RÚSTIC
PLANOL:	SR03
ESCALA:	1/5000

**2. Identificació de l'element**

DENOMINACIÓ	TALAIOT DE S'OSSERA
CATEGORIA	Jaciment Arqueològic
TIPOLOGIA:	Talaiot
ÚS:	Sociocultural
CRONOLOGIA:	Període talaiòtic
AUTORIA	
ESTIL	



3. Descripció de l'element

TALAIOT DE S'OSSERA CODI:

JA03/A

Talaiot circular de 11m de diàmetre i 1'5m d'altura màxima. Conserva cambra de 6m.

BIBLIOGRAFIA:

Aramburu-Zabala, J., Mallorca Arqueològica. Contribució a l'inventari de jaciments. Codi: 18017

4. Estat de conservació

ENTORN:	BO	
VOLUMETRIA:	DOLENT	
ESTRUCTURA:	DOLENT	
FAÇANA:		
COBERTES:	DOLENT	Sense coberta.
INTERIORS:	DOLENT	
JARDINS:		
ALTRES:		

5. Protecció de l'elementNIVELL DE PROTECCIÓ: **A**

PROTECCIÓ LEGAL ESPECÍFICA	Carta Arqueològica / IMPP 0389. BIC RI 51-0002052-00000. BOE 10/09/1966.
USOS PERMESOS:	Sociocultural
DIRECTRIUS D'INTERVENCIÓ:	Només es permetran obres de conservació i restauració, d'acord amb l'article 41 de la Llei 12/1998 del Patrimoni Històric de les Illes Balears. Pel que fa al tancament, dins l'entorn de protecció només es permetran les barres de fusta i reixa metàl·lica. Es prohibirà la instal·lació d'elements que impliquin ruptura de l'estructura, la composició o la contemplació del bé.
ELEMENTS A CONSERVAR:	

6. Zona de protecció

DESCRIPCIÓ:

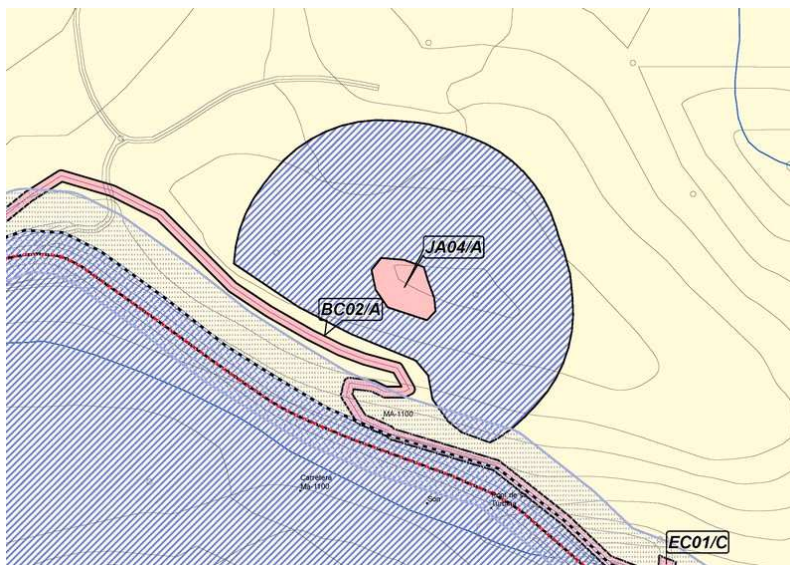
Sense zona de protecció

1. Identificació espacial

BAIX DE S'OSSERA CODI:

JA04/A

MUNICIPI:	Esporles
NUCLI/ÀREA:	Sa Granja
CARRER/PLAÇA /CAMI:	Carretera de Esporles Banyalbufar, km 1,6
PARCELA:	20
POLIGON:	2
U.T.M. - X:	465.612,95
U.T.M. - Y:	4.392.640,45
URBÀ/RUSTIC:	RÚSTIC
PLANOL:	SR03
ESCALA:	1/5000

**2. Identificació de l'element**

DENOMINACIÓ	BAIX DE S'OSSERA
CATEGORIA	Jaciment Arqueològic
TIPOLOGIA:	Jaciment sense restes visibles
ÚS:	Sociocultural
CRONOLOGIA:	Període talaiòtic
AUTORIA	
ESTIL	



3. Descripció de l'element

BAIX DE S'OSSERA

CODI:

JA04/A

Jaciment arqueològic identificat, però sense restes visibles.

BIBLIOGRAFIA:

4. Estat de conservació

ENTORN:	<input type="text"/>	<input type="text"/>
VOLUMETRIA:	<input type="text"/>	<input type="text"/>
ESTRUCTURA:	<input type="text"/>	<input type="text"/>
FAÇANA:	<input type="text"/>	<input type="text"/>
COBERTES:	<input type="text"/>	<input type="text"/>
INTERIORS:	<input type="text"/>	<input type="text"/>
JARDINS:	<input type="text"/>	<input type="text"/>
ALTRES:	<input type="text"/>	<input type="text"/>

5. Protecció de l'elementNIVELL DE PROTECCIÓ: **A**

PROTECCIÓ LEGAL ESPECÍFICA	Carta Arqueològica, jaciment núm. Jaciment 18/018 / IMPP 0390. BIC. BOE 10/09/1966.
USOS PERMESOS:	Sociocultural
DIRECTRIUS D'INTERVENCIÓ:	Només es permetran obres de conservació i restauració, d'acord amb l'article 41 de la Llei 12/1998 del Patrimoni Històric de les Illes Balears. Pel que fa al tancament, dins l'entorn de protecció només es permetran les barres de fusta i reixa metàl·lica. Es prohibirà la instal·lació d'elements que impliquin ruptura de l'estructura, la composició o la contemplació del bé.
ELEMENTS A CONSERVAR:	<input type="text"/>

6. Zona de protecció

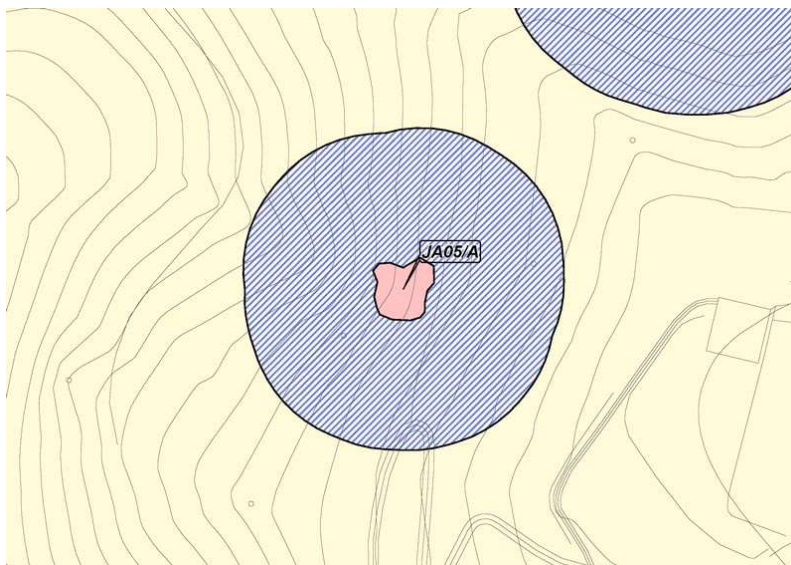
DESCRIPCIÓ: Sense zona de protecció

1. Identificació espacial

COVA DES MORO CODI:

JA05/A

MUNICIPI:	Esporles
NUCLI/ÀREA:	Miralles
CARRER/PLAÇA /CAMI:	Camí des Pinar de Canet
PARCELA:	15
POLIGON:	5
U.T.M. - X:	465.907,04
U.T.M. - Y:	4.392.327,54
URBÀ/RUSTIC:	RÚSTIC
PLANOL:	SR03
ESCALA:	1/5000

**2. Identificació de l'element**

DENOMINACIÓ	COVA DES MORO
CATEGORIA	Jaciment Arqueològic
TIPOLOGIA:	Cova
ÚS:	Agrícola ramader
CRONOLOGIA:	
AUTORIA	
ESTIL	



3. Descripció de l'element

COVA DES MORO CODI:

JA05/A

Cavitat natural ubicada dins la roca i tancada amb un mur de pedra seca. Recentment s'utilitzava com a corral de porcs.

BIBLIOGRAFIA:

4. Estat de conservació

ENTORN:	BO	
VOLUMETRIA:		
ESTRUCTURA:		
FAÇANA:		
COBERTES:		
INTERIORS:		
JARDINS:		
ALTRES:		

5. Protecció de l'elementNIVELL DE PROTECCIÓ: **A**

PROTECCIÓ LEGAL ESPECÍFICA	Sense protecció legal específica.
USOS PERMESOS:	Sociocultural
DIRECTRIUS D'INTERVENCIÓ:	Admissibles: les permeses a l'article 9 de les Normes. Preferents:
ELEMENTS A CONSERVAR:	

6. Zona de protecció

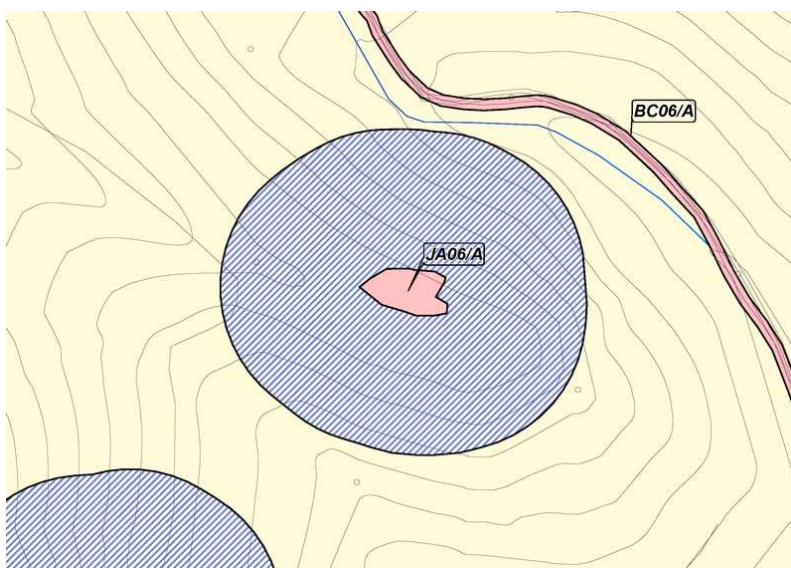
DESCRIPCIÓ: Sense zona de protecció

1. Identificació espacial

TALAIOT DE MIRALLES CODI:

JA06/A

MUNICIPI:	Esporles
NUCLI/ÀREA:	Miralles
CARRER/PLAÇA /CAMI:	Camí des Pinar de Canet
PARCELA:	15
POLIGON:	5
U.T.M. - X:	463.307,21
U.T.M. - Y:	4.389.832,38
URBÀ/RÚSTIC:	RÚSTIC
PLANOL:	SR03
ESCALA:	1/5000

**2. Identificació de l'element**

DENOMINACIÓ	TALAIOT DE MIRALLES
CATEGORIA	Jaciment Arqueològic
TIPOLOGIA:	Talaiot circular
ÚS:	Sociocultural
CRONOLOGIA:	Període talaiòtic
AUTORIA	
ESTIL	



3. Descripció de l'element

TALAIOT DE MIRALLES CODI:

JA06/A

Talaiot circular en mal estat de conservació.

Només es pot veure un petit grup de pedres en diversos nivells del terreny amb restes d'una murada que ho envoltava.

BIBLIOGRAFIA:

4. Estat de conservació

ENTORN:	BO	
VOLUMETRIA:	REGULAR	
ESTRUCTURA:	DOLENT	
FAÇANA:		
COBERTES:		
INTERIORS:	DOLENT	
JARDINS:		
ALTRES:		

5. Protecció de l'elementNIVELL DE PROTECCIÓ: **A**

PROTECCIÓ LEGAL ESPECÍFICA	Carta Arqueològica, jaciment núm. 18/006 / IMPP 0392. BIC RI-51-0002054-00000. BOE 11-10-1966
USOS PERMESOS:	Sociocultural
DIRECTRIUS D'INTERVENCIÓ:	Només es permetran obres de conservació i restauració, d'acord amb l'article 41 de la Llei 12/1998 del Patrimoni Històric de les Illes Balears. Pel que fa al tancament, dins l'entorn de protecció només es permetran les barres de fusta i reixa metàl·lica. Es prohibirà la instal·lació d'elements que impliquin ruptura de l'estructura, la composició o la contemplació del bé.
ELEMENTS A CONSERVAR:	

6. Zona de protecció

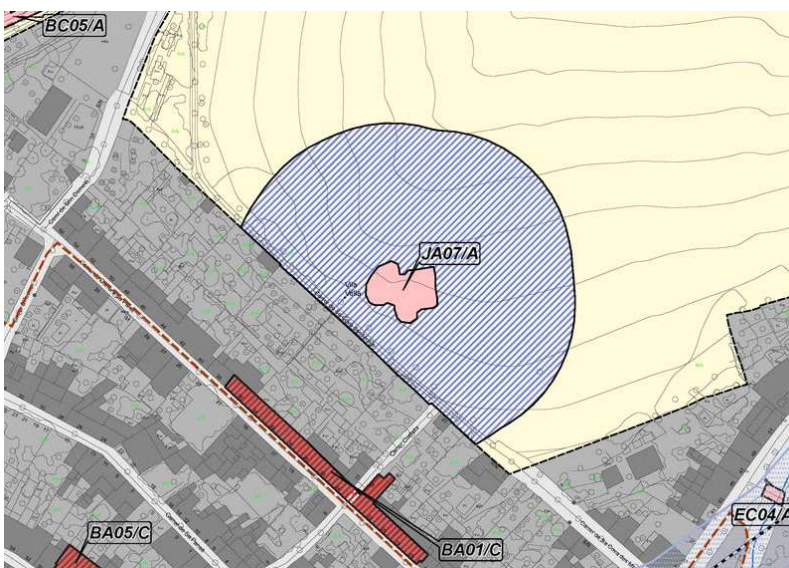
DESCRIPCIÓ: Sense zona de protecció

1. Identificació espacial

COVA DES MONJO CODI:

JA07/A

MUNICIPI:	Esporles
NUCLI/ÀREA:	Esporles
CARRER/PLAÇA /CAMI:	Carrer de sa Cova des Monjo
PARCELA:	39
POLIGON:	3
U.T.M. - X:	463.666,44
U.T.M. - Y:	4.388.054,72
URBÀ/RÚSTIC:	RÚSTIC
PLANOL:	SR03
ESCALA:	1/5000

**2. Identificació de l'element**

DENOMINACIÓ	COVA DES MONJO
CATEGORIA	Jaciment Arqueològic
TIPOLOGIA:	Cova d'habitatge
ÚS:	Sociocultural
CRONOLOGIA:	
AUTORIA	
ESTIL	



3. Descripció de l'element

COVA DES MONJO

CODI:

JA07/A

Conjunt natural de pedra calissa amb una formació que pren forma d'un fúnebre gairebé vertical.

BIBLIOGRAFIA:

4. Estat de conservació

ENTORN:	BO	
VOLUMETRIA:		
ESTRUCTURA:		
FAÇANA:		
COBERTES:		
INTERIORS:	BO	
JARDINS:		
ALTRES:		

5. Protecció de l'elementNIVELL DE PROTECCIÓ: **A**

PROTECCIÓ LEGAL ESPECÍFICA	Sense protecció legal específica
USOS PERMESOS:	Sociocultural
DIRECTRIUS D'INTERVENCIÓ:	Admissibles: les permeses a l'article 9 de les Normes. Preferents: conservació i manteniment per garantir l'accés i la conservació de la cova.
ELEMENTS A CONSERVAR:	

6. Zona de protecció

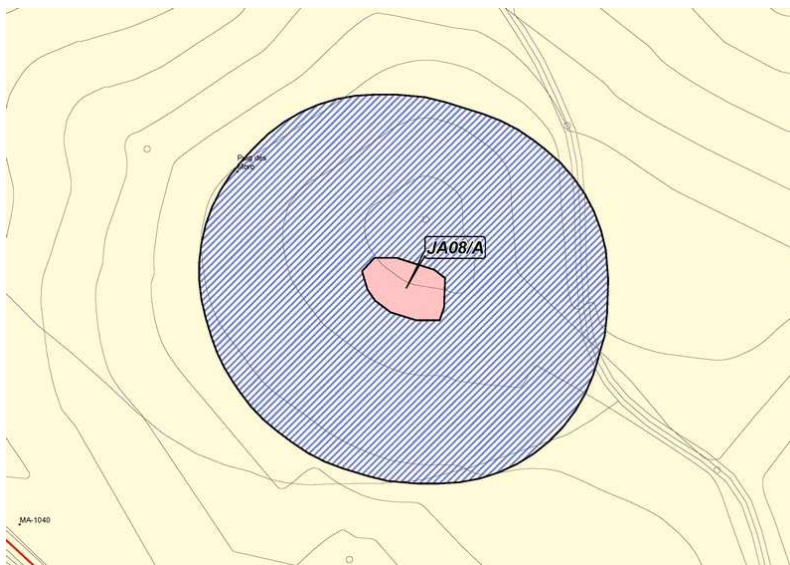
DESCRIPCIÓ:	Sense zona de protecció
-------------	-------------------------

1. Identificació espacial

ES PUIG DES MOROS CODI:

JA08/A

MUNICIPI:	Esporles
NUCLI/ÀREA:	Punta de Son Quint
CARRER/PLAÇA /CAMI:	Carretera Establiments Esporles, km 10,1
PARCELA:	1
POLIGON:	6
U.T.M. - X:	464.118,03
U.T.M. - Y:	4.390.900,53
URBÀ/RUSTIC:	RÚSTIC
PLANOL:	SR03
ESCALA:	1/5000

**2. Identificació de l'element**

DENOMINACIÓ	ES PUIG DES MOROS
CATEGORIA	Jaciment Arqueològic
TIPOLOGIA:	Jaciment sense restes visibles
ÚS:	Sociocultural i agropecuari
CRONOLOGIA:	Talaiòtic
AUTORIA	
ESTIL	



3. Descripció de l'element

ES PUIG DES MOROS

CODI:

JA08/A

Jaciment arqueològic sense restes visibles, que ocupa una superfície d'uns 1000 m2.

BIBLIOGRAFIA:

4. Estat de conservació

ENTORN:	BO	
VOLUMETRIA:		
ESTRUCTURA:		
FAÇANA:		
COBERTES:		
INTERIORS:		
JARDINS:		
ALTRES:		

5. Protecció de l'elementNIVELL DE PROTECCIÓ: **A**

PROTECCIÓ LEGAL ESPECÍFICA	Carta Arqueològica, jaciment núm. 18/003 / IMPP 0397. BIC (RI)-51-0002059-00000. BOE 10/09/1966.
USOS PERMESOS:	Sociocultural
DIRECTRIUS D'INTERVENCIÓ:	Només es permetran obres de conservació i restauració, d'acord amb l'article 41 de la Llei 12/1998 del Patrimoni Històric de les Illes Balears. Pel que fa al tancament, dins l'entorn de protecció només es permetran les barres de fusta i reixa metàl·lica. Es prohibirà la instal·lació d'elements que impliquin ruptura de l'estructura, la composició o la contemplació del bé.
ELEMENTS A CONSERVAR:	

6. Zona de protecció

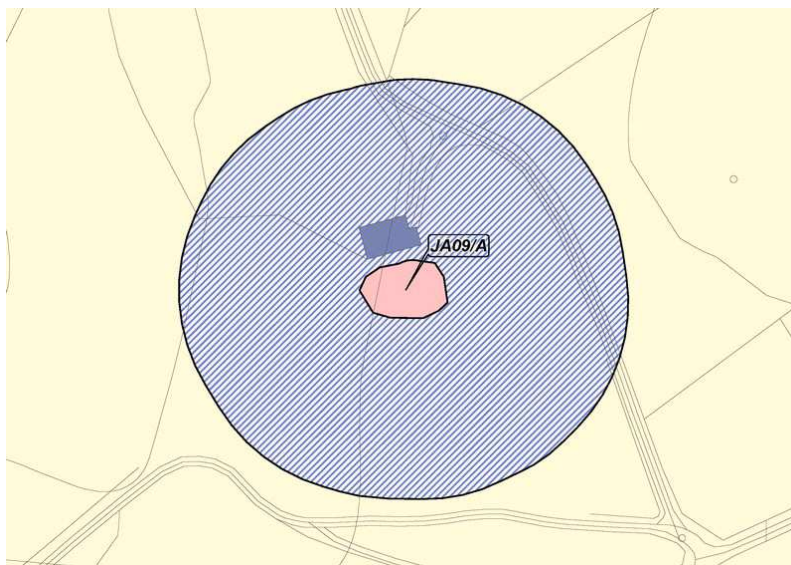
DESCRIPCIÓ: Sense zona de protecció

1. Identificació espacial

TALAIOT DES CORRAL FALS CODI:

JA09/A

MUNICIPI:	Esporles
NUCLI/ÀREA:	Ses Planes
CARRER/PLAÇA /CAMI:	Carretera s'Esgleieta- Esporles, km 2,5
PARCELA:	25
POLIGON:	4
U.T.M. - X:	464.579,30
U.T.M. - Y:	4.393.143,91
URBÀ/RÚSTIC:	RÚSTIC
PLANOL:	SR03
ESCALA:	1/5000

**2. Identificació de l'element**

DENOMINACIÓ	TALAIOT DES CORRAL FALS
CATEGORIA	Jaciment Arqueològic
TIPOLOGIA:	Talaiot
ÚS:	En desús
CRONOLOGIA:	Època talaiòtica
AUTORIA	
ESTIL	



3. Descripció de l'element

TALAIOT DES CORRAL FALS CODI:

JA09/A

Poblat talaiòtic en runes, en el que sols es poden individualitzar un talaiot de planta circular de 10'7 metres de diàmetre, que conserva el portal d'accés amb llinda monolítica de grans proporcions.

BIBLIOGRAFIA:

Aramburu-Zabala, J., Mallorca Arqueològica. Contribució a l'inventari de jaciments. Codi: 18007

4. Estat de conservació

ENTORN:	REGULAR	
VOLUMETRIA:	DOLENT	
ESTRUCTURA:	DOLENT	
FAÇANA:		
COBERTES:		
INTERIORS:		
JARDINS:		
ALTRES:		

5. Protecció de l'elementNIVELL DE PROTECCIÓ: **A**

PROTECCIÓ LEGAL ESPECÍFICA	Carta Arqueològica, jaciment núm. 18/007 / IMPP 0387 . BIC (R.I.) - 51 - 0002049 - 00000. BOE 10/09/1966.
USOS PERMESOS:	Sociocultural
DIRECTRIUS D'INTERVENCIÓ:	Només es permetran obres de conservació i restauració, d'acord amb l'article 41 de la Llei 12/1998 del Patrimoni Històric de les Illes Balears. Pel que fa al tancament, dins l'entorn de protecció només es permetran les barres de fusta i reixa metàl·lica. Es prohibirà la instal·lació d'elements que impliquin ruptura de l'estructura, la composició o la contemplació del bé.
ELEMENTS A CONSERVAR:	

6. Zona de protecció

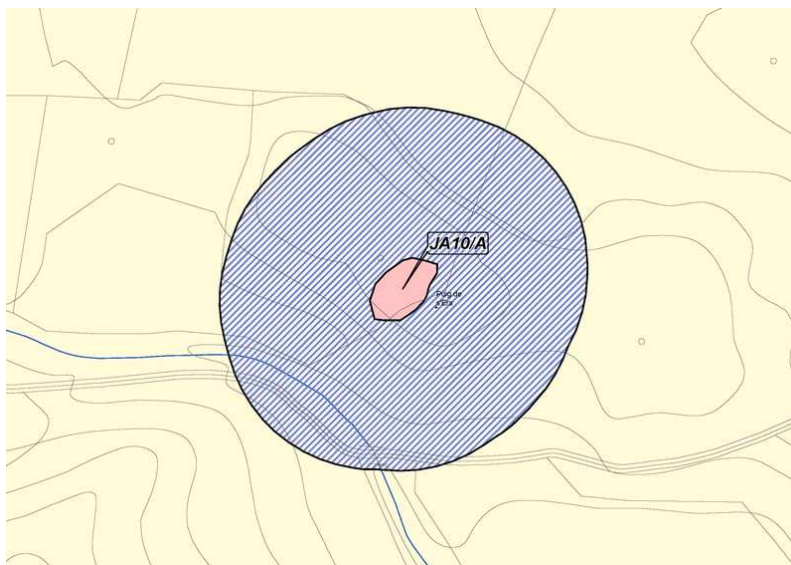
DESCRIPCIÓ: Sense zona de protecció

1. Identificació espacial

JACIMENT SON LLABRÉS CODI:

JA10/A

MUNICIPI:	Esporles
NUCLI/ÀREA:	Son Llabrés
CARRER/PLAÇA /CAMI:	Camí de Son Malferit
PARCELA:	6
POLIGON:	8
U.T.M. - X:	466.687,22
U.T.M. - Y:	4.389.920,33
URBÀ/RUSTIC:	RÚSTIC
PLANOL:	SR03
ESCALA:	1/5000

**2. Identificació de l'element**

DENOMINACIÓ	JACIMENT SON LLABRÉS
CATEGORIA	Jaciment Arqueològic
TIPOLOGIA:	Sense estructures visibles
ÚS:	En desús
CRONOLOGIA:	Època prehistòrica
AUTORIA	
ESTIL	



3. Descripció de l'element

JACIMENT SON LLABRÉS

CODI:

JA10/A

Terreny on es localitzen restes de ceràmica talaiòtica, romana i medieval en superfície.

BIBLIOGRAFIA:

Aramburu-Zabala, J., Mallorca Arqueològica. Contribució a l'inventari de jaciments. Codi: 18032

4. Estat de conservació

ENTORN:

--	--

VOLUMETRIA:

--	--

ESTRUCTURA:

--	--

FAÇANA:

--	--

COBERTES:

--	--

INTERIORS:

--	--

JARDINS:

--	--

ALTRES:

--	--

5. Protecció de l'elementNIVELL DE PROTECCIÓ: **A**

PROTECCIÓ
LEGAL
ESPECÍFICA

Carta Arqueològica, jaciment núm. 18/032 / IMPP 0395. BIC (R.I.) - 51 - 0002057 - 00000. BOE 10/09/1966.

USOS PERMESOS:

Sociocultural

DIRECTRIUS
D'INTERVENCIÓ:

Només es permetran obres de conservació i restauració, d'acord amb l'article 41 de la Llei 12/1998 del Patrimoni Històric de les Illes Balears.
Pel que fa al tancament, dins l'entorn de protecció només es permetran les barres de fusta i reixa metàl·lica. Es prohibirà la instal·lació d'elements que impliquin ruptura de l'estructura, la composició o la contemplació del bé.

ELEMENTS A
CONSERVAR:

--	--

6. Zona de protecció

DESCRIPCIÓ:

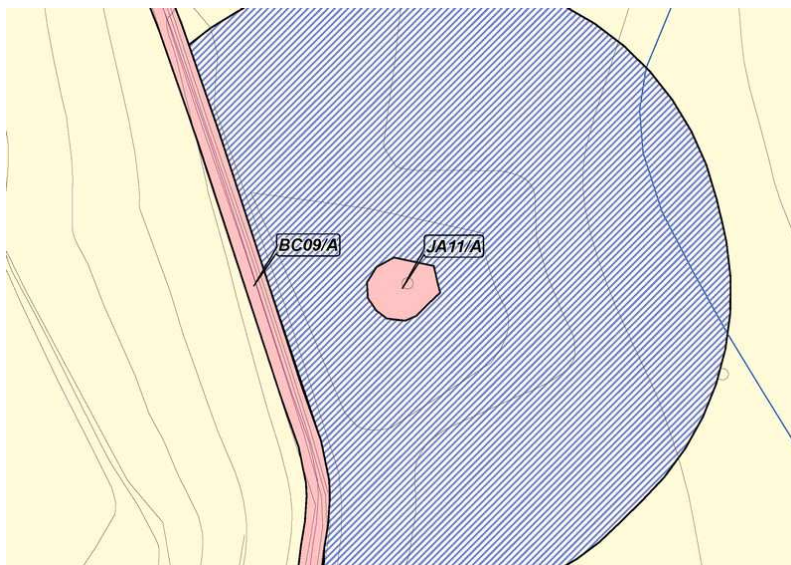
Sense zona de protecció

1. Identificació espacial


TALAIOT DES CARAGOL CODI:

JA11/A

MUNICIPI:	Esporles
NUCLI/ÀREA:	Son Malferit
CARRER/PLAÇA /CAMI:	Camí de Son Malferit
PARCELA:	52
POLIGON:	7
U.T.M. - X:	465.225,84
U.T.M. - Y:	4.390.331,61
URBÀ/RÚSTIC:	RÚSTIC
PLANOL:	SR03
ESCALA:	1/5000

**2. Identificació de l'element**

DENOMINACIÓ	TALAIOT DES CARAGOL
CATEGORIA	Jaciment Arqueològic
TIPOLOGIA:	Talaiot
ÚS:	En desús
CRONOLOGIA:	Època prehistòrica
AUTORIA	
ESTIL	



3. Descripció de l'element

TALAIOT DES CARAGOL

CODI:

JA11/A

Assentament indígena que compté un taliot de planta circular de 13'2 metres de diàmetre. Conserva el portal d'accés.

BIBLIOGRAFIA:

4. Estat de conservació

ENTORN:	REGULAR	
VOLUMETRIA:	REGULAR	
ESTRUCTURA:	REGULAR	
FAÇANA:		
COBERTES:		
INTERIORS:		
JARDINS:		
ALTRES:		

5. Protecció de l'elementNIVELL DE PROTECCIÓ: **A**

PROTECCIÓ LEGAL ESPECÍFICA	Carta Arqueològica, jaciment núm. Jaciment 18/017 / IMPP 0396 . BIC (R.I.) - 51 - 0002058 - 00000. BOE 10/09/1966.
USOS PERMESOS:	Sociocultural
DIRECTRIUS D'INTERVENCIÓ:	Només es permetran obres de conservació i restauració, d'acord amb l'article 41 de la Llei 12/1998 del Patrimoni Històric de les Illes Balears. Pel que fa al tancament, dins l'entorn de protecció només es permetran les barres de fusta i reixa metàl·lica. Es prohibirà la instal·lació d'elements que impliquin ruptura de l'estructura, la composició o la contemplació del bé.
ELEMENTS A CONSERVAR:	

6. Zona de protecció

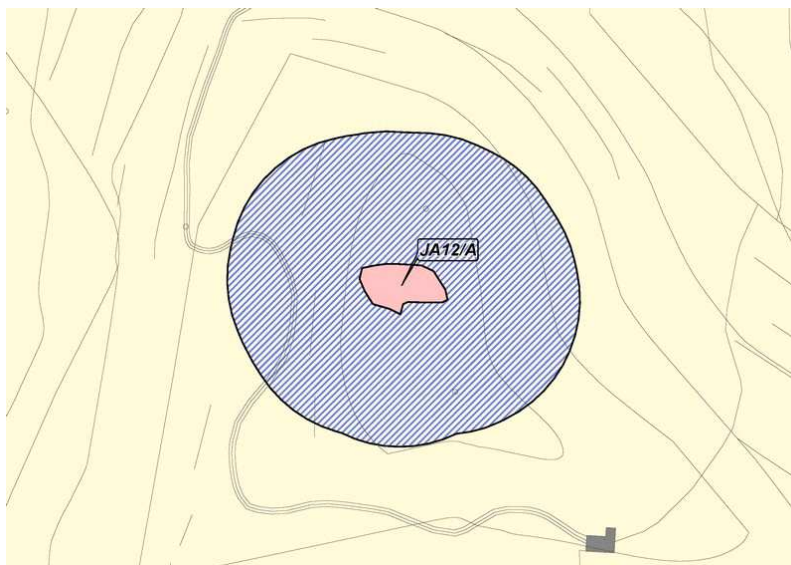
DESCRIPCIÓ: Sense zona de protecció

1. Identificació espacial

JACIMENT SON TUGORES CODI:

JA12/A

MUNICIPI:	Esporles
NUCLI/ÀREA:	Son Tugores
CARRER/PLAÇA /CAMI:	Carretera de Valldemossa, km 10,2
PARCELA:	63
POLIGON:	4
U.T.M. - X:	464.328,17
U.T.M. - Y:	4.389.693,91
URBÀ/RUSTIC:	RÚSTIC
PLANOL:	SR03
ESCALA:	1/5000

**2. Identificació de l'element**

DENOMINACIÓ	JACIMENT SON TUGORES
CATEGORIA	Jaciment Arqueològic
TIPOLOGIA:	Túmulo escalonat
ÚS:	Sociocultural
CRONOLOGIA:	Període talaiòtic
AUTORIA	
ESTIL	



3. Descripció de l'element

JACIMENT SON TUGORES

CODI:

JA12/A

Jaciment arqueològic sense estructures visibles.

BIBLIOGRAFIA:

Aramburu-Zabala, J., Mallorca Arqueològica. Contribució a l'inventari de jaciments. Codi: 18035

4. Estat de conservació

ENTORN:	BO	
VOLUMETRIA:		
ESTRUCTURA:		
FAÇANA:		
COBERTES:		
INTERIORS:		
JARDINS:		
ALTRES:		

5. Protecció de l'elementNIVELL DE PROTECCIÓ: **A**

PROTECCIÓ LEGAL ESPECÍFICA	Sense protecció legal específica.
USOS PERMESOS:	Sociocultural
DIRECTRIUS D'INTERVENCIÓ:	Admissibles: les permeses a l'article 9 de les Normes. Preferents:
ELEMENTS A CONSERVAR:	

6. Zona de protecció

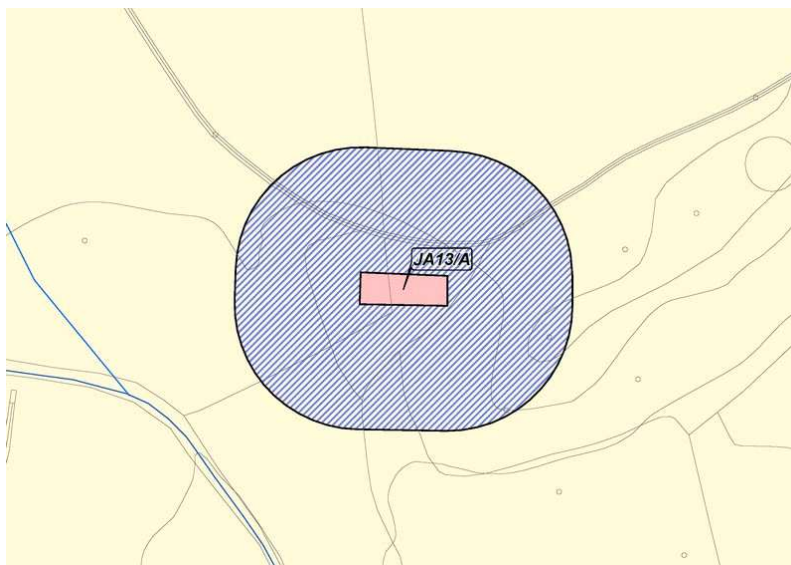
DESCRIPCIÓ: Sense zona de protecció

1. Identificació espacial



TALAIOT SON TUGORES CODI:

JA13/A

MUNICIPI:	Esporles
NUCLI/ÀREA:	Son Tugores
CARRER/PLAÇA /CAMI:	Carretera de Valldemossa, km 10,2
PARCELA:	63
POLIGON:	4
U.T.M. - X:	463.559,31
U.T.M. - Y:	4.390.611,91
URBÀ/RUSTIC:	RÚSTIC
PLANOL:	SR03
ESCALA:	1/5000

**2. Identificació de l'element**

DENOMINACIÓ	TALAIOT SON TUGORES
CATEGORIA	Jaciment Arqueològic
TIPOLOGIA:	Talaiot
ÚS:	Sociocultural
CRONOLOGIA:	Període talaiòtic
AUTORIA	
ESTIL	



3. Descripció de l'element

TALAIOT SON TUGORES

CODI:

JA13/A

Túmulo escalonat, descobert per J. Arburu-Zabala. Només es conserven un parell de pedres grosses sobre las quals es recolza una marjada de paret seca.

BIBLIOGRAFIA:

4. Estat de conservació

ENTORN:	BO	
VOLUMETRIA:	REGULAR	
ESTRUCTURA:	REGULAR	
FAÇANA:		
COBERTES:	DOLENT	Sense coberta.
INTERIORS:		
JARDINS:		
ALTRES:		

5. Protecció de l'elementNIVELL DE PROTECCIÓ: **A**

PROTECCIÓ LEGAL ESPECÍFICA	Sense protecció legal específica.
USOS PERMESOS:	Sociocultural
DIRECTRIUS D'INTERVENCIÓ:	Admissibles: les permeses a l'article 9 de les Normes. Preferents:
ELEMENTS A CONSERVAR:	

6. Zona de protecció

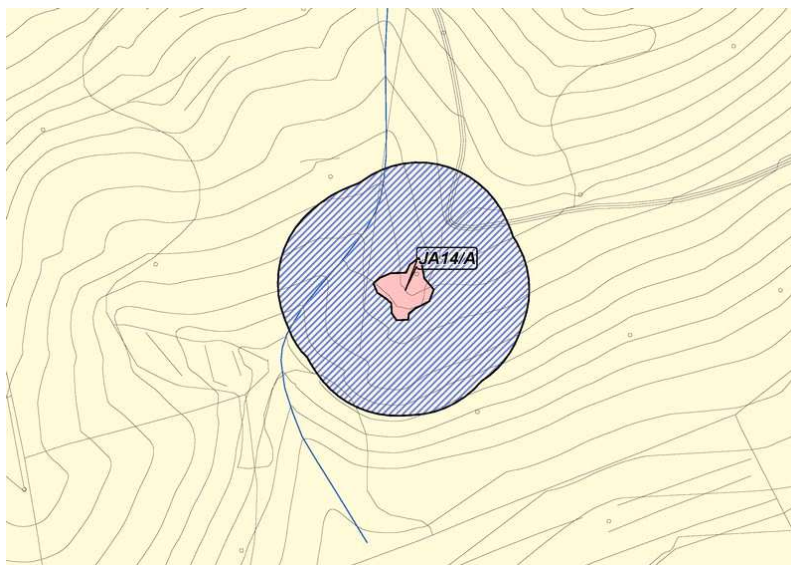
DESCRIPCIÓ:	Sense zona de protecció
-------------	-------------------------

1. Identificació espacial

TALAIOT DES PUIG DE SES FORQUES CODI:

JA14/A

MUNICIPI:	Esporles
NUCLI/ÀREA:	Son Tugores
CARRER/PLAÇA /CAMI:	Carretera de Valldemossa, km 10,2
PARCELA:	72
POLIGON:	4
U.T.M. - X:	463.777,73
U.T.M. - Y:	4.391.084,24
URBÀ/RUSTIC:	RÚSTIC
PLANOL:	SR03
ESCALA:	1/5000

**2. Identificació de l'element**

DENOMINACIÓ	TALAIOT DES PUIG DE SES FORQUES
CATEGORIA	Jaciment Arqueològic
TIPOLOGIA:	Talaiot circular
ÚS:	Sociocultural
CRONOLOGIA:	Període talaiòtic
AUTORIA	
ESTIL	



3. Descripció de l'element**TALAIOT DES PUIG DE SES FORQUES**

CODI:

JA14/A

Talaiot circular, de 10'4m de diàmetre i 2m d'altura màxima. Conserva cambra de 5m de diàmetre, en la que encara es pot veure la base de la columna central. Exteriorment queden restes visibles d'una murada perimetral.

BIBLIOGRAFIA:

Aramburu-Zabala, J., Mallorca Arqueològica. Contribució a l'inventari de jaciments. Codi: 18009.

4. Estat de conservació

ENTORN:	BO	
VOLUMETRIA:	DOLENT	
ESTRUCTURA:	DOLENT	
FAÇANA:		
COBERTES:	DOLENT	Sense coberta.
INTERIORS:		
JARDINS:		
ALTRES:		

5. Protecció de l'elementNIVELL DE PROTECCIÓ: **A**

PROTECCIÓ LEGAL ESPECÍFICA	Carta Arqueològica jaciment núm. 18/009 / IMPP 0398 . BIC (R.I.) - 51 - 0002060 - 00000. BOE 11-10-1966.
USOS PERMESOS:	Sociocultural
DIRECTRIUS D'INTERVENCIÓ:	Només es permetran obres de conservació i restauració, d'acord amb l'article 41 de la Llei 12/1998 del Patrimoni Històric de les Illes Balears.
ELEMENTS A CONSERVAR:	

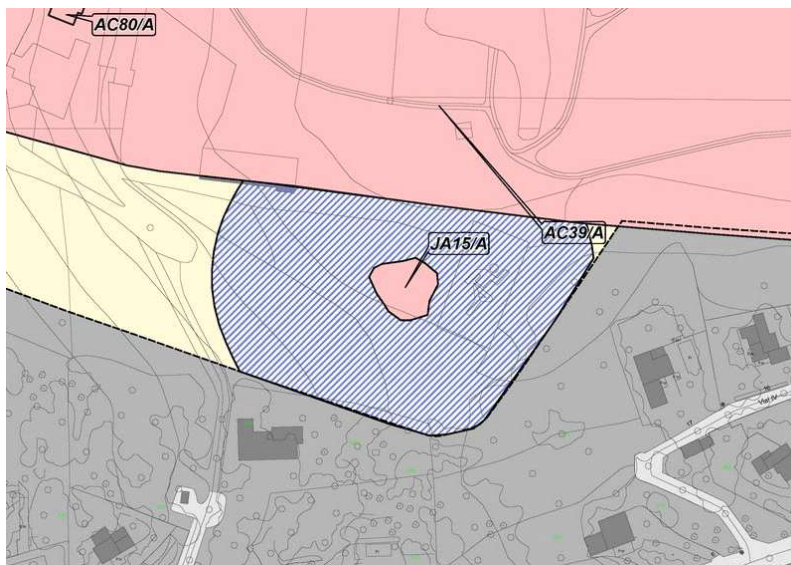
6. Zona de protecció

DESCRIPCIÓ:

Sense zona de protecció

1. Identificació espacialCOVA DE CANET CODI: **JA15/A**

MUNICIPI:	Esporles
NUCLI/ÀREA:	Canet
CARRER/PLAÇA /CAMI:	Carretera S'Esgleieta- Esporles, km 1,3
PARCELA:	36
POLIGON:	6
U.T.M. - X:	463.314,05
U.T.M. - Y:	4.391.354,80
URBÀ/RUSTIC:	RÚSTIC
PLANOL:	SR03
ESCALA:	1/5000

**2. Identificació de l'element**

DENOMINACIÓ	COVA DE CANET
CATEGORIA	Jaciment Arqueològic
TIPOLOGIA:	Cova
ÚS:	Sociocultural
CRONOLOGIA:	Pliocé quaternari
AUTORIA	
ESTIL	



3. Descripció de l'element

COVA DE CANET CODI:

JA15/A

Cavitat d'origen kàrstic predominantment horitzontal amb un recorregut superior als 300m. L'entrada a la cova està excavada en forma de mina. Es tracta d'un jaciment paleontològic del Pliocè quaternari. Presenta una de les seqüències sedimentàries més completes, permetent la datació absoluta dels diferents estadis evolutius del *Myotragus balearicus*.

BIBLIOGRAFIA:

4. Estat de conservació

ENTORN:	BO	
VOLUMETRIA:	BO	Mina d'accés.
ESTRUCTURA:		
FAÇANA:		
COBERTES:		
INTERIORS:		
JARDINS:		
ALTRES:		

5. Protecció de l'elementNIVELL DE PROTECCIÓ: **A**

PROTECCIÓ LEGAL ESPECÍFICA	Sense protecció legal específica.
USOS PERMESOS:	Sociocultural
DIRECTRIUS D'INTERVENCIÓ:	Admissibles: les permeses a l'article 9 de les Normes. Preferens: manteniment de l'accessibilitat i gestió de l'espai per evitar la destrucció del jaciment.
ELEMENTS A CONSERVAR:	

6. Zona de protecció

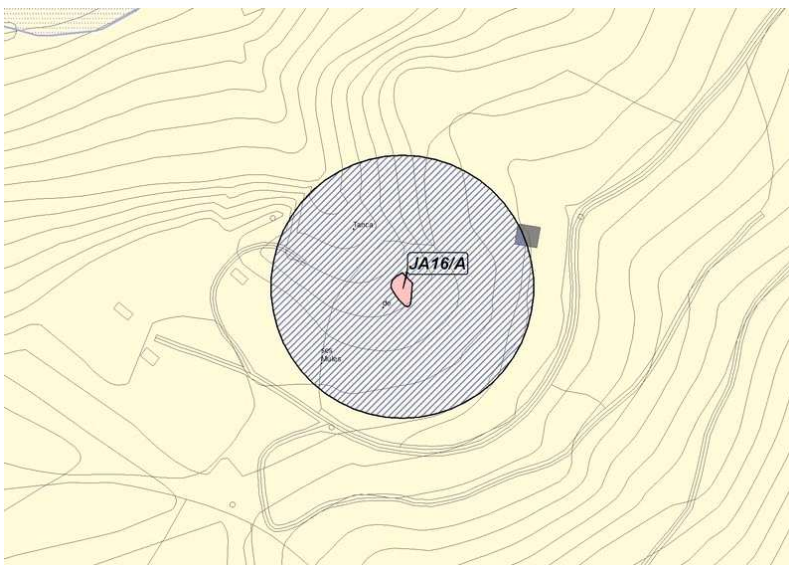
DESCRIPCIÓ: Sense zona de protecció

1. Identificació espacial



SA FONT DE S'HERBA SANA / SON SIMONET CODI:

JA16/A

MUNICIPI:	Esporles
NUCLI/ÀREA:	
CARRER/PLAÇA /CAMI:	
PARCELA:	17
POLIGON:	4
U.T.M. - X:	465.150,00
U.T.M. - Y:	4.392.075,00
URBÀ/RUSTIC:	RÚSTIC
PLANOL:	SR03
ESCALA:	1/5000

**2. Identificació de l'element**

DENOMINACIÓ	SA FONT DE S'HERBA SANA / SON SIMONET
CATEGORIA	Jaciment Arqueològic
TIPOLOGIA:	Qanat
ÚS:	Infraestructura hidràulica
CRONOLOGIA:	Medieval
AUTORIA	
ESTIL	



3. Descripció de l'element**SA FONT DE S'HERBA SANA / SON SIMONET**

CODI:

JA16/A

Qanat, síquia de traçat fòssil medieval i safareig.

Les dades corresponen a les que consten a la Carta Arqueològica (núm. Jaciment 18/016).

BIBLIOGRAFIA:

4. Estat de conservació

ENTORN:	BO	
VOLUMETRIA:		
ESTRUCTURA:		
FAÇANA:		
COBERTES:		
INTERIORS:		
JARDINS:		
ALTRES:		

5. Protecció de l'elementNIVELL DE PROTECCIÓ: **A**

PROTECCIÓ LEGAL ESPECÍFICA	Carta Arqueològica, jaciment núm. 18/016.
USOS PERMESOS:	Sociocultural
DIRECTRIUS D'INTERVENCIÓ:	Admissibles: les permeses a l'article 9 de les Normes. Preferents:
ELEMENTS A CONSERVAR:	No es coneixen elements associats

6. Zona de protecció

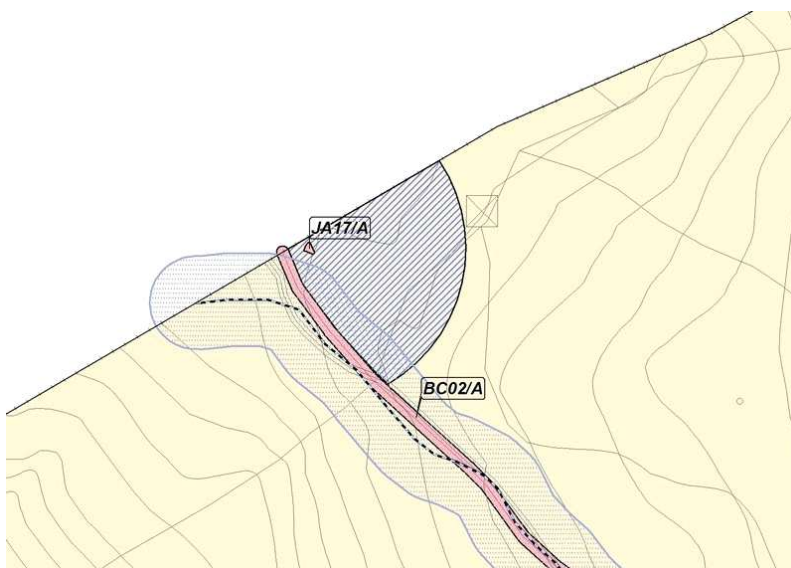
DESCRIPCIÓ: Sense zona de protecció

1. Identificació espacial

ES RACÓ DE BANYALBUFAR / SA GRANJA CODI:

JA17/A

MUNICIPI:	Esporles
NUCLI/ÀREA:	
CARRER/PLAÇA /CAMI:	
PARCELA:	4
POLIGON:	10
U.T.M. - X:	462.109,35
U.T.M. - Y:	4.391.630,42
URBÀ/RUSTIC:	RÚSTIC
PLANOL:	SR03
ESCALA:	1/5000

**2. Identificació de l'element**

DENOMINACIÓ	ES RACÓ DE BANYALBUFAR / SA GRANJA
CATEGORIA	Jaciment Arqueològic
TIPOLOGIA:	Poblat
ÚS:	Sociocultural
CRONOLOGIA:	Talaiòtic. Romà
AUTORIA	
ESTIL	



3. Descripció de l'element

ES RACÓ DE BANYALBUFAR / SA GRANJA

CODI:

JA17/A

Restes de poblat talaiòtic amb continuïtat de poblament en etapa romana.

BIBLIOGRAFIA:

4. Estat de conservació

ENTORN:	BO	
VOLUMETRIA:		
ESTRUCTURA:		
FAÇANA:		
COBERTES:		
INTERIORS:		
JARDINS:		
ALTRES:		

5. Protecció de l'elementNIVELL DE PROTECCIÓ: **A**

PROTECCIÓ LEGAL ESPECÍFICA	Carta Arqueològica, jaciment núm. 18/019 / IMPP 0391. BIC (R.I.) - 51 - 0002053 - 0000. BOE 11-10-1966.
USOS PERMESOS:	Sociocultural
DIRECTRIUS D'INTERVENCIÓ:	Admissibles: les permeses a l'article 9 de les Normes. Preferents: mantenir net de vegetació invasora.
ELEMENTS A CONSERVAR:	

6. Zona de protecció

DESCRIPCIÓ: Sense zona de protecció

