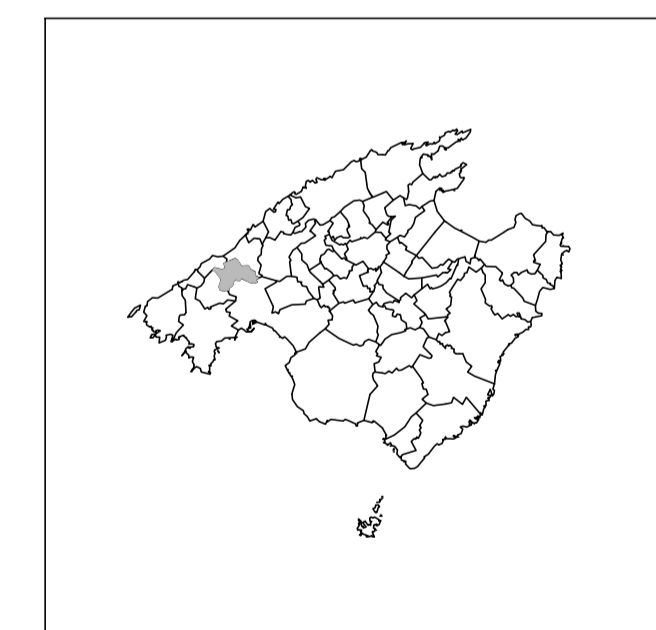
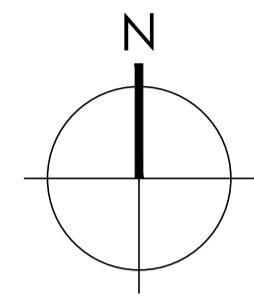
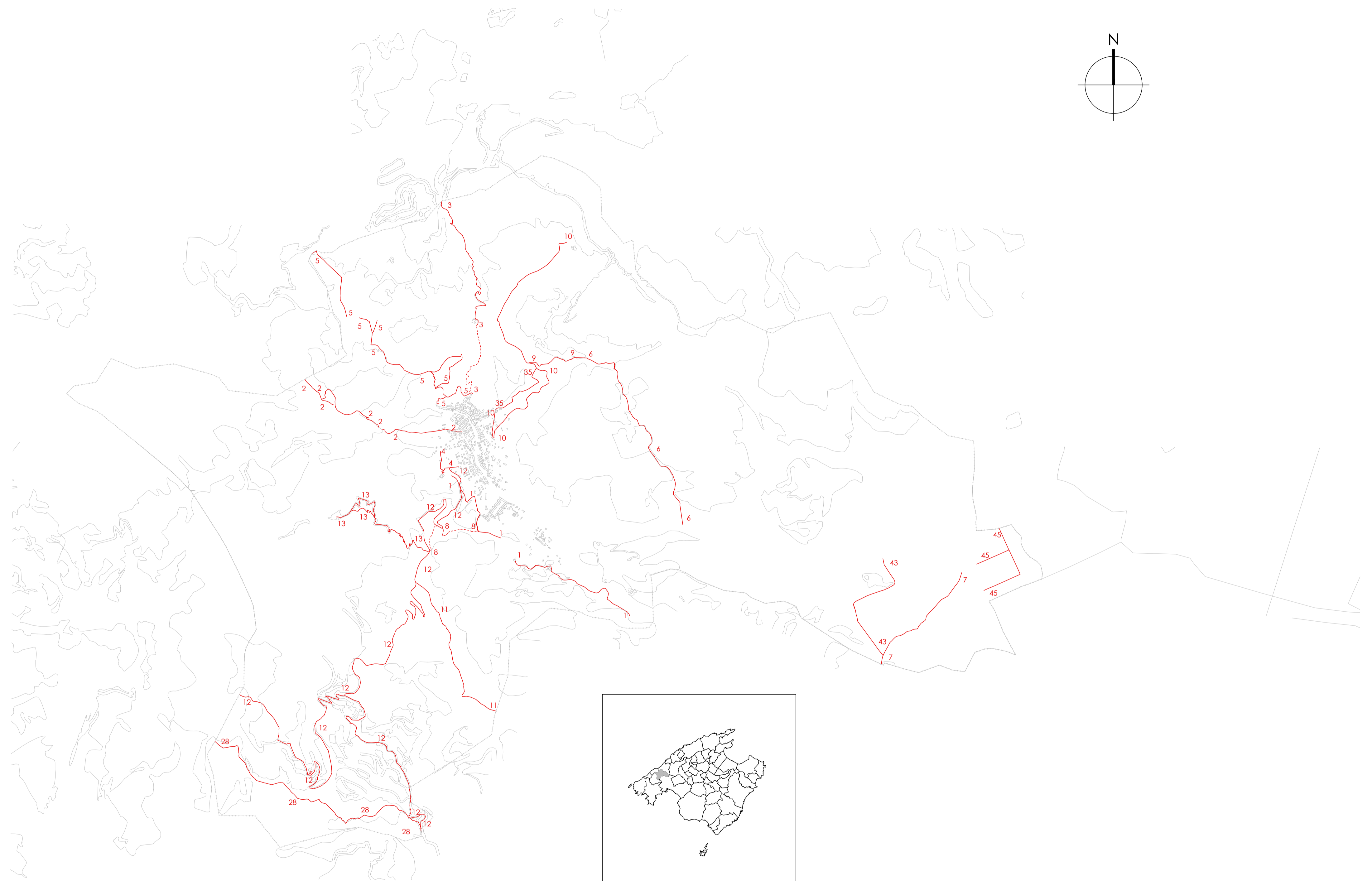


CATÀLEG DE CAMINS DEL TERME MUNICIPAL D'ESPORLES  
Consell de Mallorca. FODESMA. 1998

6.2.2. Mapa dels camins documentats (Escala 1:25.000)

- 1- CAMÍ VELL DE PALMA.
- 2- CAMÍ DES CORREU (ESPORLES-BANYALBUFAR).
- 3- CAMÍ D'ESPORLES A VALLDEMOSSA.
- 4- CAMÍ DE SA FONT DE SON TRIES.
- 5- CAMÍ VELL DES PORT DES CANONGE (CAMÍ DES PESCADORS).
- 6- CAMÍ DES PINAR DE CANET.
- 7- CAMÍ DE S'ESGLEIETA A ESTABLIMENTS/CAMÍ DE S'AVENC D'EN CORBERA/CAMÍ DE CAS RATAT.
- 8- CAMÍ DE SON FERRÀ/COSTA DE SON FERRÀ.
- 9- CAMÍ DE SON SIMONET.
- 10- CAMÍ DE SON CABASPRE.
- 11- CAMÍ DE SON MALFERIT A SARRIÀ.
- 12- CAMÍ DES VERGER.
- 13- CAMÍ DE S'ERMITA.
- 28- CAMÍ DE PUIGPUNYENT A ESTABLIMENTS.
- 35- CAMÍ VELL DE SON SIMONET.
- 43- CAMÍ DE SES ROTGETES.
- 45- CAMINS DE S'ESGLEIETA.



REDACTOR:



Ajuntament d'Esporles  
Catàleg de Camins del terme municipal d'Esporles  
Text refòs. Juliol 2013