







**ÀREES DE PREVENCIÓ DE RISC**

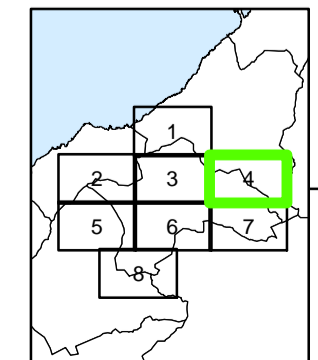
-  APR d'Erosió
-  APR d'Esllavissament
-  APR d'Incendis
-  APR d'Inundacions

**VULNERABILITAT D'AQUÍFER**

-  Baix
-  Moderat
-  Alta

**ALTRES**

-  Carretera secundària
-  Torrents
-  Sol Urbà



Ajuntament d'Esporles  
**ADAPTACIÓ DE LES NS AL PTI**  
 Aprovació inicial

Plànol  
**ÀREES DE PREVENCIÓ DE RISCOS 4**

**AI-PR04**

Equip redactor:  
**JAUME LUIS SALAS, arquitecte**

Març 2011  
 Escala 1:5.000

