

460000

+

Banyalbufar

Coll des Bous Molero de sa Granja

es Carrixeret

Racó de l'Argelaga

Puigpunyent

Romanyans




Pila d'en Melxina

460000




ÀREES DE PREVENCIÓ DE RISC

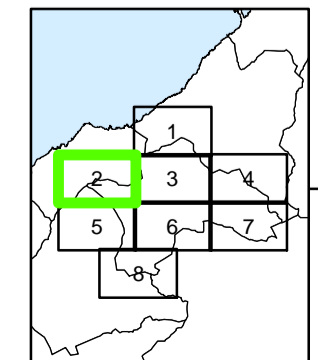
-  APR d'Erosió
-  APR d'Esllavissament
-  APR d'Incidis
-  APR d'Inundacions

VULNERABILITAT D'AQUÍFER

-  Baix
-  Moderat
-  Alta

ALTRES

-  Carretera secundària
-  Torrents
-  Sol Urbà



Ajuntament d'Esporles
ADAPTACIÓ DE LES NS AL PTI
 Aprovació inicial

Plànol
ÀREES DE PREVENCIÓ DE RISCOS 2

AI-PR02



Equip redactor:
 JAUME LUIS SALAS, arquitecte

Març 2011
 Escala 1:5.000

