







ÀREES DE PREVENCIÓ DE RISC

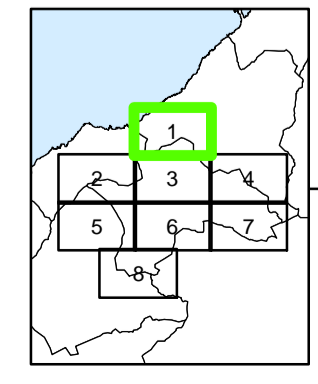
-  APR d'Erosió
-  APR d'Esllavissament
-  APR d'Incendis
-  APR d'Inundacions

VULNERABILITAT D'AQUÍFER

-  Baix
-  Moderat
-  Alta

ALTRES

-  Carretera secundària
-  Torrents
-  Sol Urbà



Ajuntament d'Esporles
ADAPTACIÓ DE LES NS AL PTI
 Aprovació inicial

Plànol
ÀREES DE PREVENCIÓ DE RISCOS 1 **AI-PR01**

Equip redactor:
JAUME LUIS SALAS, arquitecte

Març 2011
 Escala 1:5.000

25 0 25 50 75 Metres
 ETRS 89